




Tavas skaistākās brīvdienas
Latgalē,
Aukštaitijā
un Vitebskas apgabalā



Baltā Dvina



BALTĪJOS EŽERŪ KRĀSTAS

Reģioni

Bella Dvina un Baltijas Ezeru zeme

www.visitlatgale.com
www.belladvina.com
www.vitebsk-region.by
www.balticlakes.com
www.utenainfo.lt
www.antour.lt
www.zarasai.lt/tic



Labdien, ceļotāji!



Ceļojot cilvēks kļūst garīgi bagātāks, iepazīst jaunas kultūras, tradīcijas un cilvēkus, izbauda dabas skaistumu un gūst enerģiju turpmākajiem darbiem un iecerēm.

Šajā izdevumā iekļauta informācija par pasakaini skaistiem un unikāliem reģioniem – Baltijas Ezeru Zemi un „Bella Dvinu”. Baltijas Ezeru Zeme ir ezeriem bagātākais apvidus Baltijā, kura teritorijā atrodas vairāk nekā divi tūkstoši ezeru. Līdzās Baltijas Ezeru Zemei atrodas tūrisma galamērķis ar poētisku un skaistu nosaukumu „Bella Dvina”. Tā atrodas vietā, kur tek upe Dvina – Daugava, kas jau izsenis bijusi pazīstama kā tirdzniecības ceļš „No Varjagiem līdz Grieķiem”.

Baltijas Ezeru Zemes un Bella Dvinas priekšrocības ir tās reljefs, daba, tīrais gaiss un brīnišķīgie cilvēki. Aktīvais tūrisms visa gada garumā, aizraujoši kultūras pasākumi, gleznainas ainavas – tas viss veido neatkārtojamo mozaiku, kas sniedz patiesu vizuālo un estētisko baudījumu.

Šī izdevuma mērķis ir iepazīstināt ar Baltijas Ezeru Zemi – Latgali Latvijā, Aukštaitiju Lietuvā un „Bella Dvinas” reģionu, kas ietver Latgali Latvijā un daļu Vitebskas apgabala Baltkrievijā.

Lai Tev, Ceļotāj, būtu ērtāka ceļošana, katra novada un rajona informācija ir apkopota pa sadaļām, izvirzot katra novada/rajona TOP objektus jeb tos, kurus Tev noteikti ir jāapskata. Objektu aprakstus Tu atradīsi uzreiz pēc katra novada/rajona ievadinformācijas.

Lai izdodas aizraujošas, saulainas un neaizmirstamas brīvdienas Baltijas Ezeru Zemē un „Bella Dvina” reģionā!

Gunārs Upenieks,
Latgales plānošanas reģiona
attīstības padomes priekšsēdētājs



Saturs

| | |
|--|-----|
| Tūrisma informācijas centru kontaktinformācija | 3 |
| Noderīga informācija | 5 |
| Aglonas novads | 8 |
| Baltinavas novads | 16 |
| Balvu novads | 19 |
| Ciblas novads | 26 |
| Dagdas novads | 32 |
| Daugavpils pilsēta | 41 |
| Daugavpils novads | 50 |
| Ilūkstes novads | 62 |
| Kārsavas novads | 67 |
| Krāslavas novads | 74 |
| Līvānu novads | 88 |
| Ludzas novads | 94 |
| Preiļu novads | 105 |
| Rēzeknes pilsēta | 110 |
| Rēzeknes novads | 116 |
| Riebiņu novads | 135 |
| Rugāju novads | 143 |
| Vārkavas novads | 147 |
| Viļakas novads | 153 |
| Viļānu novads | 158 |
| Zilupes novads | 161 |
| Aniškšču rajons | 165 |
| Utenas rajons | 179 |
| Zarasu rajons | 193 |
| Braslavas rajons | 203 |
| Mioru rajons | 214 |
| Polockas rajons | 228 |
| Rasonu rajons | 243 |
| Verhņedvinskas rajons | 249 |
| Vitebskas rajons | 259 |

Aglonas novada uzņēmējdarbības atbalsta centrs

Somersetas iela 34, Aglona, LV-5304
GPS: 56.0752, 27.0025
Tālr./fakss: +371 653 22100, +371 29118597
turisms@aglona.lv, www.aglona.travel

Balvu novada tūrisma informācijas centrs

Brīvības iela 46, Balvi, LV-4501
GPS: 57.130859, 27.257162
Tālr.: +371 645 22597, +371 29272948
turisms@balvi.lv,
www.visit.balvi.lv, www.balvi.lv

Dagdas novada tūrisma informācijas centrs

Daugavpils iela 8, Dagda, LV-5674
GPS: 56.0955429, 27.5398364
Tālr.: +371 656 81420, +371 26244209
fakss: +371 656 81421
dagdas.fenikss@inbox.lv, www.visitdagda.com

Daugavpils novada tūrisma informācijas centrs

Rīgas iela 22a (ieeja no Ģimnāzijas ielas),
Daugavpils, LV-5401
GPS: N 55 52.258 E 26 31.031
Tālr.: +371 654 22818, skype: visitdaugavpils
info@visitdaugavpils.lv, www.visitdaugavpils.lv
http://www.facebook.com/Daugavpils.novada.TIC
https://twitter.com/daugavpilstic
www.draugiem.lv/daugavpilstic

Daugavpils cietokšņa Kultūras un informācijas centrs

Nikolaja iela 5, Daugavpils cietokšnis,
Daugavpils, LV-5401
Tālr.: +371 654 24043,
artjoms.mahlins@daugavpils.lv
Twitter: @Daugavpils_fort,
http://www.daugavpils.lv/lv/280

Kārsavas novada tūrisma informācijas punkts

Vienības iela 53, Kārsava,
Kārsavas novads, LV-5717
GPS: 56.786985, 27.675123
Tālr.: +371 29327265
turisms@karsava.lv, www.karsava.lv

Krāslavas novada tūrisma informācijas centrs

Brīvības iela 13, Krāslava, LV-5601
GPS: 55.896404, 27.167624
Tālr.: +371 656 22201, +371 26395176
fakss: +371 656 22266
tic@kraslava.lv, www.visitkraslava.com

Livānu novada tūrisma informācijas centrs

Domes ielā 1b, Livāni, LV - 5316
GPS: 56.3551772, 26.1630076
Tālr.: +371 653 81856, +371 29157669
asterija.vucena@livani.lv, www.livani.lv

Ludzas un Ciblas novadu tūrisma informācijas centrs

Baznīcas iela 42, Ludza, LV-5701
GPS: 56.547569, 27.725286
Tālr.: +371 657 07203, +371 29467925
tic@ludza.lv, ligakondrate@ibox.lv
www.ludza.lv, http://turisms.ludza.lv
http://www.facebook.com/LudzasTIC
https://twitter.com/Ludzas_TIC
http://www.draugiem.lv/ludzas-tic/

Prieku novada tūrisma informācijas centrs

Kārsavas iela 4, Priekule, LV-5301
GPS: 56.2952, 26.7273
Tālr./fakss: +371 653 22041, +371 29100689
+371 29116431, tic@preili.lv, www.preili.lv

Rēzeknes Kultūras un tūrisma centrs

Krasta iela 31, Rēzekne, LV - 4600
GPS: 56.5027620, 27.3341528
Tālr.: +371 26425756
tic@rezekne.lv, www.rezekne.lv,
www.rezeknesnovads.lv

Rēzeknes, Rēzeknes un Viļānu novadu tūrisma informācijas centrs

Krasta iela 31, Rēzekne, LV - 4600
GPS: 56.5027620, 27.3341528
Tālr.: +371 26332249, +371 26337449
tic@rezekne.lv
www.rezeknesnovads.lv, www.rezekne.lv

Rugāju novada tūrisma informācijas centrs

Kurmenes iela 36, Rugāji, LV- 4570
GPS: Lat: 57.0020762, Lon: 27.1293442
Tālr.: +371 645 46674, +371 26355954
www.rugaji.lv

Viļakas novada TIC

Balvu iela 13, Viļaka, LV- 4583
Tālr.: +371 29213878
turisms@vilaka.lv, www.vilaka.lv

Zilupes novada tūrisma organizators

Raiņa iela 13, Zilupe, LV- 5751
GPS: 56.3889235, 28.1263058
Tālr.: +371 28656530
ilgaivanova@inbox.lv
www.zilupe.lv, www.pierobeza.lv

Utenas tūrisma informācijas centri

Aniškšču tūrisma informācijas centrs

Gegužes iela 1, Aniškšči, LT-29106
GPS: 55.527042, 25.098854
Tālr.: +370 381 59177, +370 659 00319
antic@zebra.lt, www.antour.lt

Utenas tūrisma informācijas centrs

Stoties iela 39, Utena, LT-28134
GPS: 55.494129, 25.582172
Tālr.: +370 687 21938, tālr./fakss: +370 389 54346
tic@utenainfo.lt, www.utenainfo.lt

Zarasu tūrisma informācijas centrs

Sēļu iela 22, LT-32110, Zarasi, Lietuva
Tālr.: +370 682 40988, tālr./fakss: +370 385 37171
turizmas@zarasai.lt, www.zarasai.lt/tic

Vitebskas apgabala tūrisma informācijas centri

Braslavas tūrisma informācijas centrs

Krasnoarmejskaja iela 2, Braslava
Tālr.: + 375 2153 22735
drivyatich@tut.by

Mioru tūrisma informācijas centrs

Komsomoļskaja iela 28, Miori
Tālr.: +375 2152 41533
msport07@mail.ru
www.miorysport.vitebsk.by

Polockas tūrisma informācijas centrs

F. Skorinas prospekts 8, Polocka
Tālr./fakss: +375 214 42 30 62
Tālr.: +375 214 42 69 49
polotsk-sport@mail.ru
www.polotsk-turizm.by

Rasonu tūrisma informācijas centrs

Komsomolskaja iela 13, Rasoni
Tālr.: +375 2159 41008, fakss: +375 2159 42860
fsk-start@yandex.ru

Verhņedvinskas tūrisma informācijas centrs

Mira iela 6, Verhnedvinska
Tālr./fakss: +375 2151 57338
tic_verkhnedvinsk@belladvina.com,
www.belladvina.com

Vitebskas fizikultūras, sporta un tūrisma nodaļa

Tālr.: +375 2123 69229, +375 2123 65830
Zamkovaja iela 4, Vitebska, 210026
stvitebsk@mail.ru
www.vitebsk.gov.by

Tūrisma informācijas centrs „Ilva”

Tālr.: +375 2123 73163, +375 2123 59977
Leņina iela 53, Vitebska
ilva@tut.by, ilva2000@yandex.ru

Vitebskas rajona tūrisma informācijas punkts

Tālr.: +375 2122 03233
Smetaņina iela 16 a, Novka, Vitebskas rajons
Fsk-urozhay@mail.ru

Noderīga informācija

◆ Lielākās tūrisma galamērķu pilsētas reģionā Bella Dvina un Baltijas ezeru zemē

Vitebska (346 000 iedz.), Daugavpils (101 057 iedz.), Novopolocka (101 000 iedz.),
Polocka (84 000 iedz.), Rēzekne (31 000 iedz.), Utena (44 935 iedz.)

◆ Laiks

Reģions atrodas austrum-eiropas laika joslā, kas par 2 stundām apsteidz Grinvičas laiku (GMT+2).

◆ Valoda

Valsts valoda **Latvijā** – latviešu (rakstot izmanto latīņu alfabētu), **Lietuvā** – lietuviešu (rakstot izmanto latīņu alfabētu), **Baltkrievijā** – baltkrievu un krievu valodas (rakstot izmanto „kirilicu”).

◆ Svētku un piemiņas dienu kalendārs

Latvija

- 1. janvāris – Jaunais gads
- 29. marts – Lielā Piektdiena
- 31. marts – Pirmās Lieldienas
- 1. aprīlis – Otrās Lieldienas
- 1. maijs – Darba svētki, Latvijas Republikas Satversmes sapulces sasaukšanas diena
- 4. maijs – Latvijas Republikas Neatkarības deklarācijas pasludināšanas diena
- 10. maijs – Mātes diena

- 23. jūnijs – Līgo diena
- 24. jūnijs – Jāņu diena
- 18. novembris – Latvijas Republikas Proklamēšanas diena
- 24. decembris – Ziemassvētku vakars
- 25. decembris – Pirmie Ziemassvētki
- 26. decembris – Otrie Ziemassvētki
- 31. decembris – Vecgada diena

Lietuva

- 1. janvāris – Jaunais gads
- 16. februāris – Lietuvas Republikas neatkarības diena
- 11. marts – Lietuvas Republikas neatkarības atjaunošanas diena
- 1. maijs – Darba svētki
- Pirmā maija svētdiena – Mātes diena

- Pirmā jūnija svētdiena – Tēva diena
- 24. jūnijs – Jāņu diena
- 6. jūlijs – Valstiskuma diena
- 15. augusts – Žoļines
- 1. novembris – Visu svēto diena
- 24. decembris – Ziemassvētku vakars
- 25. decembris – Pirmie Ziemassvētki
- 26. decembris – Otrie Ziemassvētki

Baltkrievija

- 1. janvāris – Jaunais gads
- 7. janvāris – Ziemassvētki (pareizticīgo)
- 8. marts – Sieviešu diena
- 9. diena pēc pareizticīgo Lieldienām – Raduņica
- 1. maijs – Darba Svētki

- 9. maijs – Uzvaras Diena
- 3. jūlijs – Baltkrievijas Republikas Proklamēšanas diena
- 7. novembris – Oktobra Revolūcijas diena
- 25. decembris – Ziemassvētki (katoļu)

◆ Avārijas dienestu telefonu numuri:

Latvija

- 112 – vienotais ārkārtējo notikumu tālrunis
- 113 – neatliekamās medicīniskās palīdzības dienests

Lietuva

- 112 – vienotais ārkārtējo notikumu tālrunis

Baltkrievija

- 101 – glābšanas dienests
- 102 – milicija
- 103 – ātrā medicīniskā palīdzība
- 199 – izziņas par avārijas dienestu telefonu numuriem

◆ Ceļu satiksmes noteikumi

Baltkrievijā, Latvijā un Lietuvā ir labās puses ceļu satiksme.

Ātruma ierobežojumi: apdzīvotās vietās Baltkrievijā ne vairāk par 60 km/h, Latvijā un Lietuvā – ne vairāk par 50 km/h, ja citas ceļa zīmes to nenosaka savādāk; neapdzīvotās vietās – 90 km/h. Baltkrievijā, Latvijā un Lietuvā ir aizliegta jebkāda alkoholisko vielu (tai skaitā, alus) lietošana, vadot automašīnu.

Izplatīts ir radaru ātruma kontroles veids. Radara detektoru izmantošana ir aizliegta.

Lielākā daļa Baltkrievijas ceļa zīmju ir krievu valodā (kirilica), nevis angļu.

Latvijā un Lietuvā visu gadu dienas laikā jābūt ieslēgtām tuvajām gaismām.

Noderīga informācija

◆ Robeža

Robežas šķērsošanas punkti uz Baltkrievijas–Latvijas robežas:

Kontrolpunkts dzelzceļa stacijā: Bigosova (Indra)
 Autoceļu caurlaides punkti: Grigorovščina (Patarnieki), Urbani (Silene)
 Vienkāršotās robežkontroles punkti: Gavrilino (Meikšāni), Druja (Piedruja),
 Lipovka (Vorzovo), Pļusi (Kaplava)

Robežas šķērsošanas punkti uz Baltkrievijas–Lietuvas robežas:

Kontrolpunkts dzelzceļa stacijā: Benjakoni (Stasilos), Gudogai (Kena)
 Autoceļu caurlaides punkti: Benjakovi (Šalčininkai), Kamennij Log (Mjadininkai),
 Kotlovka (Lavoriškes), Privalka (Raigardas)
 Vienkāršotās robežkontroles punkti: Vidzi (Tvarjačus), Geraneni (Krakunai), Dotiški (Eišiškes),
 Kemeliški (Prienai), Klevica (Urjaljai), Loša (Šumskas),
 Lintupi (Papjaljakis), Moldeviči (Adučiškis)

◆ Vīzu noformēšana

ES pilsoņiem, iebraucot Latvijā un Lietuvā, vīza nav nepieciešama. Krievijas un citu NVS valstu pilsoņiem, iebraucot Latvijā un Lietuvā, ir nepieciešama Latvijas/ Lietuvas nacionālā vīza vai Šengenas vīza.

Informācija par vīzu noformēšanu, braucot no Baltkrievijas uz Latviju: www.mfa.gov.lv

Informācija par vīzu noformēšanu, braucot no Baltkrievijas uz Lietuvu: <http://by.mfa.lt/>

Informācija par vīzu noformēšanu, braucot no Latvijas uz Baltkrieviju: www.latvia.mfa.gov.by

Informācija par vīzu noformēšanu, braucot no Lietuvas uz Baltkrieviju: www.lithuania.mfa.gov.by

Latvijas Republikas vēstniecība

Baltkrievijas Republikā

Doroševiča iela 6a, Minska, 220013
 Tālr.: +375 17 211 30 33, +375 17 217 51 15
 Fakss: +375 17 284 73 34

Baltkrievijas Republikas Ģenerālkonsulāts

Daugavpilī

18.novembra iela 44, Daugavpils, LV- 5403
 Tālr.: +371 6 542 09 65, fakss: +371 6 542 61 45
daugavpils@belembassy.org

Latvijas Republikas konsulāts Vitebskā

B. Hmeļnickova iela 27a, Vitebska, 210015

Tālr.: +375 212 23 55 18

Fakss: +375 212 23 55 17

Baltkrievijas Republikas vēstniecība

Lietuvas Republikā

Mindauga iela 13, Viļņa, LT-03225

Tālr.: +370 5 266 22 00, +370 5 266 22 11,

fakss:+370 5 266 22 12

lithuania.emb@mfa.gov.by

Lietuvas Republikas vēstniecība

Baltkrievijas Republikā

Zaharova iela 68, Minska, 220088

Tālr.: +375 17 285 24 49

Fakss: +375 17 285 33 37

Baltkrievijas Republikas vēstniecības

konsulārā nodaļa Lietuvas Republikā

Muitīnes iela 41, Viļņa, LT- 03113

Tālr.: +370 5 213 22 55, fakss: +370 5 233 06 26

lithuania.cons@mfa.gov.by

Baltkrievijas Republikas vēstniecība

Latvijas Republikā

Jēzusbaznīcas iela 12, Rīga, LV- 1050

Tālr.: +371 6 722 25 60

Fakss: +371 6 732 28 91

Autoatbildētājs: +371 6 732 25 50

latvia@belembassy.org

♦ **Tūrisma firmas Latgalē, kas veic vīzu noformēšanu uz Baltkrievijas Republiku:**

Tūrisma aģentūra „Molena”

Bērzs pils iela 44-16, Balvi, LV-4501
Tālr./fakss: +371 645 63001, +371 26150550

IK „LL Birojs”

Partizānu iela 21, Balvi, LV-4501
Tālr.: +371 645 22870, +371 26337354

SIA „Ludzas tūrisma aģentūra”

Baznīcas iela 42, Ludza, LV-5701
Tālr./fakss: +371 657 07202
ludmila_grebeza@inbox.lv

Tūrisma firma „Mari”

K. Barona iela 47/13, Ludza, LV-5701
Tālr.: +371 27220898
info@mari.lv, www.mari.lv

SIA „Eurosuntour”, tūrisma aģentūra

Stacijas iela 30, Ludza, LV-5701
Tālr.: +371 29574437
ludza@eurosuntour.lv
www.eurosuntour.lv

SIA „Eurosuntour”, tūrisma aģentūra

RKP Terehova, Zilupes novads, LV-5751
Tālr.: +371 29727069
info@eurosuntour.lv
www.eurosuntour.lv

Mobiline, IU „Vlaveals”

Raiņa iela 40a, T/C „Mego”, Ludza, LV-5701
Tālr.: +371 26550092, fakss: +371 657 26050
mobiline@inbox.lv

Tūrisma aģentūra „Gertruda”

Viestura iela 66, Daugavpils, LV-5401
Tālr.: +371 26815359, fakss: +371 654 24199
info@gertruda.lv, www.gertruda.lv

Tūrisma aģentūra „Mari”

Viestura iela 25, Daugavpils, LV-5401
Tālr.: +371 654 29773, +371 29247110
info@mari.lv, www.mari.lv

Viesnīcas „Park Hotel Latgola” tūrisma nodaļa

Ģimnāzijas iela 46, Daugavpils, LV-5401
Tālr.: +371 654 04900
turisms@hoteldaugavpils.lv
www.hotellatgola.lv

Tūrisma aģentūra „Remaco”

Imantas iela 18, Daugavpils, LV-5401
Tālr.: +371 654 24181
dinaburg@remaco.lv, www.remaco.lv

Tūrisma aģentūra „M.A.R.K.-D”

Ģimnāzijas iela 42, Daugavpils, LV-5401
Tālr.: +371 654 27473, +371 29192123
ludviga@dpunet.lv, http://www.mark-d.lv/

Tūrisma aģentūra „Tēvzeme”

Atrbrīvošanas aleja 98
(viesnīca „Latgale”, 2.stāvs), Rēzekne, LV 4601
Tālr.: +371 26476097, fakss: +371 646 22822
tevezeme@efeipro.lv, www.ta-tevzeme.lv

Tūrisma aģentūra „Rauš-Tūre”

Ezera iela 11, Krāslava, LV-5601
Tālr.: +371 29722170

♦ **Tūrisma firmas Utenas apgabalā, kas veic vīzu noformēšanu uz Baltkrievijas Republiku:**

Utenas rajona tūrisma informācijas centrs

Stotes iela 39, Utena, LT-28134
Tālr.: +370 687 21938, tālr./fakss: +370 389 54346
tic@utenainfo.lt, www.utenainfo.lt

♦ **Tūrisma firmas Baltkrievijā, kas veic vīzu noformēšanu uz Latviju un Lietuvu:**

Tūrisma aģentūra „Vitebsk Otel”

Zamkovaja iela 5/2a, Vitebska, 210026
Tālr.: +375 212 359115, +375 29 1102838
Fakss: +375 212 359114
vittour@hotel-vitebsk.by, www.hotel-vitebsk.by

Tūrisma kompānija „Vitcol”

Šķērsiela Aviacionnij 2, Vitebska, 210022
Tālr.:/fakss: +375 212 480054, +375 29 8970313
vitpol@vitpol.by, www.vitpol.by

Tūrisma aģentūra «Brig»

Ļeņina iela 35, ofiss Nr. 12, Vitebska, 210026
Tālr.: +375 212 359539, +375 29 2359539
brig.tur@gmail.com, www.brigtur.by

Tūrisma firma „Spadčina”

Ļeņina iela 64/1, ofiss Nr. 9, 210026
Tālr.: +375 212 358101, +375 33 3065444,
fakss: +375 212 358100
spadchyna@mail.ru, www.spadchyna.by



Novada izveidošanas gads – 2009.g.

Novada platība – 392,7 km²

Iedzīvotāju skaits Aglonas novadā – 4310 (01. 01. 2012)

Aglonas novads atrodas Latgalē, Latvijas dienvidaustrumu daļā. Jau pirms mūsu ēras tā ir bijusi baltu un somugru cilšu apdzīvota teritorija, par ko liecina 17 pilskalni, trīs upurakmeņi, divas upursalas un neskaitāmi senkapi.

Aglonas novada unikalitāti, pievilcību, atpazīstamību veicina Aglonas bazilika, kas ik gadu Vissvētākās Jaunavas Marijas Debesis uzņemšanas svētkos, 15. augustā, pulcē tūkstošiem cilvēku no visas Latvijas un ārzemēm. Aglonas bazilika 1995. gadā ar LR likumu atzīta par starptautiskas nozīmes svētvietu, kas ir Latvijas kultūrvēsturiskā mantojuma daļa – kultūras piemineklis un reliģisku svētceļojumu vieta, kuru 1993. gadā apmeklēja Romas pāvests Jānis Pāvils II, un katru gadu 15. augustā ierodas ap 300 000 svētceļnieku.

Aglonas novadā draudzīgi sadzīvo triju konfesiju pārstāvji – katoļi, pareizticīgie un vecticībnieki.

Ēlotājus veidzē 63 ezeri, tai skaitā Latvijas dzidrākais un mistiskākais ezers, dabas liegums - Velnezers, Ciriša ezera dabas parks (*Natura 2000* teritorija). Aglonā atrodas vienīgais Latvijā Maizes muzejs, oriģinālais Kara muzejs, unikālais Kristus karaļa kalns.

Neaizmirstamu viesošanās Aglonas novadā piedāvā vairāk kā 20 viesu mājas ar dažādām aktīvās atpūtas iespējām.



Aglonas novada uzņēmējdarbības atbalsta centrs

Somersetas iela 34, Aglona, LV-5304

GPS: 56. 0752, 27.0025

Tālrunis/fakss: +371 653 22100, +371 29118597

turisms@aglona.lv,

www.aglona.travel

Aglonas novada dome

Somersetas iela 34, Aglona,

Aglonas novads, LV-5304

Tālrunis: + 371 653 24573,

+371 653 24569

Fakss: +371 653 24573

www.aglona.lv

Populārākie apskates objekti Aglonas novadā – TOP 10

1. Aglonas bazilika

Tālr.: +371 653 81109, +371 29188740, *Cirišu iela 8, Aglona, www.aglona.travel, abv@aglonasbazilika.lv; GPS: 56.1271, 27.0166*

Baroka stilā celtā bazilika ainavā izceļas ar 60 m augstiem torņiem (18. gs. 1. puse, 1768.–1800. g.). Svētgleznu “Aglonas Brīnumdarītāja Dievmāte” (17. gs.) sauc par Brīnumdarītājas Dievmātes svētgleznu. Tā ir slavena ar savām dziednieciskajām spējām. Gan ticīgie, gan mākslas cienītāji ir gatavi mērot tālu ceļu līdz Aglonai, lai baudītu šā mākslas darba burvību un ticētu tās brīnumiem. Katru gadu 15.augustā plaši tiek svinēta Vissvētākās Jaunavas Marijas debesis uzņemšanas diena.



2. Bērzgales baznīca

Tālr.: +371 26134126, *Bērzgale, www.aglona.travel; GPS: 56.1604, 27.0812*

Baznīcas celtniecība noritējusi no 1744. līdz 1751. gadam. Viena no visvecākajām koka baznīcām Latvijā. Apskatāmi 32 mākslas pieminekļi, tai skaitā ērģeles. Iepriekš pieteikti!



3. Aglonas maizes muzejs

Tālr.: +371 29287044, *Daugavpils iela 7, Aglona, www.aglonasmaize.viss.lv, maizesmuzejs@inbox.lv; GPS: 56.1332, 27.0018*

Vienīgais šāda veida muzejs Baltijā. Šeit cilvēks var sajūt tikko ceptas maizes smaržu, paturēt rokās siltu maizes riku, dzirdēt stāstu par pašu svētāko – maizi. Ekskursija pa muzeju un maizes ceptuvi. Kāzu apkalpošana latgāliešu tradīciju garā. Konferenču zāle. Latgales kulinārā mantojuma ēdieni. Darba laiks: pēc pieteikuma.



4. 2.Pasaules kara ekspozīcija

Tālr.: +371 22484848, +371 29294180, +371 653 21380, *Daugavpils iela 40, Aglona, www.wv2.viss.lv, ww1945@inbox.lv; GPS: 56.1304, 27.0052*

Muzeja kodols ir ieroči, kas piedalījās 2. Pasaules kara konfliktā. Ir apskatāmas arī formas, municija, sadzīves priekšmeti, lidmašīnu atlūzas. Var nofotografēties uz vācu armijas motocikla. Velonoma.



5. Kristus karaļa kalns

Tālr.: +371 29742774, *Madelāni, Aglonas pagasts, www.kkk.lv; GPS: 56.1268, 27.0409*

Unikālais skulptūru komplekss kopā ar dārziem un māksliem diķiem aizņem aptuveni 20 ha lielu platību.





6. Velnezers

Tālr.: +371 653 22100 (Aglonas novada UAC),
Šķeltovas pagasts, turisms@aglona.lv,
www.aglona.travel; GPS: 56.0841, 27.1181

Velnezers atrodas 7 km no Aglonas, Aglonas novada Šķeltovas pagasta Grāveru sila iepakā. Melleņu meža vidū esošais Velnezers ir viens no dzidrākajiem Latvijas ezeriem, kas piesaista ar savu savdabīgo zilganzaļo ūdens krāsu, lielo ūdens caurredzamību un divainajiem nostāstiem, kas to apvijuši kopš sendienām. Piltuvveida iepakā izvietotā Velnezera dziļums sasniedz 17 metrus, bet ūdens caurredzamība vietām pat 12 metrus.



7. Kempings „Aglonas Alpi”

Tālr.: +371 29194362, +371 29275701, Leitāni, Aglona,
aglonasalpi@gmail.com, www.aglonasalpi.viss.lv;
GPS: 56.1070, 27.0261

Atrodas Leitānu pussalā, 2 km no Aglonas bazilikas, Ciriša ūdenskrātuves krastā (pie Raudiņu ezera). Kempingā ir 13 mājiņas, 10 no tām ar mansardu, treileru stāvlaukums. Ir šūpoles, var iznomāt laivas un ūdens velosipēdus. Sporta pasākumu organizēšana. Kvadracikla

noma, ekstrēmā trase, volejbola, futbola, basketbola laukumi. Pirts. Nojume svinībām un pasēdēšanai. Tiek piedāvātas ekstrēmās trases.



8. Lauku māja „Upenīte”

Tālr.: +371 26312465, Tartakas iela 7,
Aglona, www.aglona.lv, a.upenite@inbox.lv;
GPS: 56.1206, 27.0018

Eko saimniecība, naktsmitnes, peldvieta, melnā pirts un masāžas. Bērniem – vizināšanās ar poniju. Ekoloģiskā upeņu audzēšana. Zāļu tēju un Latgales kulinārā mantojuma

ēdienu baudīšana mājas pagraba kamīnzālē. Melnā pirts. Telšu un ugunsкура vietas, peldvietas pie Ciriša ezera. Iespēja iegādāties bioloģiskus produktus: saldētas upenes, upeņu zeļu; sezonā – svaigas upenes, krējumu, sviestu, sieru, pienu, biezpienu; pēc pasūtījuma: cūkas un teļa gaļu. Ziemā – zemledus makšķerēšana, vai ziemas miera baudīšana pastaigās pa mežu, vizināšanās no kalna ar ragavām. Darba laiks - pēc pieteikuma.



9. Viesu māja „Mežinieku mājas”

Tālr.: +371 29234425, +371 28350601, Gūteņi,
www.meziniekuamajas.viss.lv,
meziniekuamajas@inbox.lv;
GPS: 56.1026, 26.9415

Eko saimniecība, naktsmitnes, Horoskopu parks. Pirts ar smaržīgām slotiņām, masāžas, zāļu tējas. Piedāvā latgaliešu tradicionālos ēdienus, kas tiek pasniegti māla traukos.

Ideāla vieta folkloras svētku svinēšanai, jubilejām, līgošanai, kāzām un piknikiem. Galdu klāšana Latgales tradīciju stilā, izmantojot keramikas traukus. Telpas svinībām un semināriem līdz 160 personām. Maizes namiņš un iespēja izcept un apēst savu maizīti, zupas un tējas vārišana uz ugunsкура, ekoloģiskie produkti. Atraktīvas ekskursijas un teatralizēts uzvedums kopā ar gidu pa “Sapņu taku” un Horoskopu parku. Darba laiks – pēc pieteikuma.



10. Lauku māja „Zemeņu krastiņi”

Tālr.: +371 29185234, Vortņiki, Kastuļinas pagasts,
www.zemenukrastini.viss.lv, anitaaglona@inbox.lv;
GPS: 56.1562, 27.1638

Atpūta pie Ilzas Geraņimovas ezera – zemeņu pirts ar māla, zemeņu un jogurta maskām. Vindserfings, masāža. Dziednieciskā pēršana, ko veic profesionāls pirtnieks. Gotiņu slaukšana. Motorlaivas. Velo maršruts apkārt ezeram, maršruti pa Latgali. Ziemā – zemledus makšķerēšana un pirts rituāli un dažādas veselības uzlabošanas kūres.



Kultūras un vēstures objekti

Kristus karaļa kalns, informāciju skatīt Aglonas novada TOP objektu sadaļā (objekts Nr. 5).

Kameņecas Lielais akmens

Tālr.: +371 29118597, +371 653 22100, Jaunaaglona,
Aglonas pagasts, www.aglona.travel; GPS: 56.1629, 27.0084
Seno Latgaļu kulta vieta. Akmens ir bijušās kapelas pamatakmens,
uz tā ir bijis altāris.



Ruskuļu Lielais akmens

Tālr.: +371 29118597, +371 653 22100, Ruskuļi,
Aglonas pagasts, www.aglona.travel; GPS: 56.1246, 26.9601
Atrodas Ciriša ezera DR krastā. Kultakmens ar 5 iedobumiem
ziedojumiem. 1979.g. arheoloģiski izpētīts.



Aglonas svētavots

Tālr.: +371 29118597, +371 653 22100, Aglona, Aglonas pagasts,
pie Aglonas bazilikas, www.aglona.travel; GPS: 56.1271, 27.0166
19. gs. sākumā pie sēravota bija uzcelta slimnīca. Avota ūdenim
tiek piedēvētas brīnumainas spējas, kas īpaši aktivizējoties 15.
augustā, kad Aglonas baznīca svin Vissvētākās Jaunavas Marijas
debesīs uzņemšanas dienu.



Muzeji

Aglonas maizes muzejs, informāciju skatīt Aglonas novada TOP objektu sadaļā (objekts Nr. 3).

2.Pasaules kara ekspozīcija, informāciju skatīt Aglonas novada TOP objektu sadaļā (objekts Nr. 4).

Amatniecības tūrisms

Nikolajs Guževs – pinējs

Tālr.: +371 26359532, Priežmale, Kastuļinas pagasts,
www.aglona.travel, anna65@inbox.lv;
GPS: 56.1532, 27.2111

Smalki pīti grozi, vāceles, klubkrēsli. Strādā pēc pasūtījuma.





Anita Reščenko - floristikas meistardarbnīca

Tālr.: +371 29185234, viesu māja "Zemeņu krastiņi", Vortņiki, Kastuļinas pagasts, www.aglona.travel, anitaaglona@inbox.lv; GPS: 56.1562, 27.1638

Interesantas idejas telpu noformējumiem. Iespēja vērot darba procesu, pašam pārbaudīt savas prasmes darbā ar dabas materiāliem.



Inta Reča - rokdarbu meistardarbnīca

Tālr.: +371 29429422, *Livdānu iela 13, Aglona*, www.aglona.travel, inta_reca@inbox.lv; GPS: 56.1338, 27.0251

Jaunākās tekstiltehnoloģijas. Floristikas, tapošanas, filcēšanas darbnīcas, auduma rotu pagatavošanas darbnīca. Iepriekš pieteikties!



Olita Selicka - rokdarbu meistardarbnīca

Tālr.: +371 29722169, *Somersetas iela 19, Aglona*, www.aglona.travel, aglona64@inbox.lv; GPS: 56.1325, 27.0078

Adīšana, tamborēšana, tapošana - no pirmajiem soļiem līdz meistaribai. Iepriekš pieteikties!



Ilze Grigule – apģērbi un aksesuāri no dabiskajiem materiāliem

Tālr.: +371 28338986, *Jaudzemu iela 2-11, Aglona*, www.aglona.travel, ilzeg5@inbox.lv; GPS: 56.1229, 27.0145

Kopā ar meistari izgatavosiet neatkārtojamus dizaina darbus no kokvilnas un lina diegiem. Iepriekš pieteikties!



Vija Kovaļkova – dekoratīvie darbi no vilnas

Tālr.: +371 29344768, *Jaudzemu iela 6-6, Aglona*, www.aglona.travel, vija.ka@inbox.lv; GPS: 56.1187, 27.0162

Filcēšanas darbi un dāvanu, rotu dizains no vilnas. Dekoratīvie izstrādājumi no vilnas un lina. Iepriekš pieteikties!

Muižas, pilis, pilskalni, senkapi



Madelānu pilskalns

Tālr.: +371 26463455 (*Jānis*), +371 29118597, +371 653 22100, *Madelāni, Aglonas pagasts*, www.aglona.travel; GPS: 56.1246, 26.9601

Madelānu pilskalnu uzskata par vienu no skaistākajiem Latvijā. Tā relatīvais augstums ir ap 20 m. Pilskalna plakumu un dienvidu nogāzi vēl nesena pagātnē lauksaimnieciski apstrādāja, tāpēc nocietinājumu šajā pilskalna daļā vairs nav. Pastāv teika par pili, kas atradusies Madelānu pilskalnā un nogrimusi. Pastāv uzskats, ka pilskalns bijis apdzīvots jau 1.g.t.pr. Kr., par ko liecina atrastās bezripas keramikas māla lauskas, akmens un kaula darbarīki. Vēstures avotos ir ziņas, ka pirmā Lietuvas karaļa Mindauga sieva Marta ir bijusi pilskalna kunga meita.

Sakrālais tūrisms

Aglonas bazilika, skatīt informāciju Aglonas novada TOP objektu sadaļā (Objekts Nr. 1).

Bērzgales baznīca, skatīt informāciju Aglonas novada TOP objektu sadaļā (Objekts Nr. 2).

Kovaļovas vec ticībnieku dievnams

Tālr.: +371 26154785, Kovaļova, Grāveru pagasts,
www.aglona.travel; GPS: 56.0453, 27.1022

Ekskursija pa baznīcu (1861.g) un tēva Jefima stāstījums par
 vec ticībnieku tradīcijām. Iepriekš pieteikties!



Dabas tūrisms

Ciriša ezera dabas parks

Tālr.: +371 26123809, +371 653 22100, +371 29118597,
 Aglona, www.aglona.travel, turisms@aglona.lv;
 GPS: 56.1392, 26.9959

Sākotnēji kā kompleksais dabas liegums dibināts 1977. gadā
 1298 ha platībā. Liegumā ietilpst 8 salas. Uz lielākās no tām,
 Upursalas, ir izveidota dabas taka. Uz salas ir bijusi apmetne
 un Upurkalns, kas datējams ar 1. gt.p.m.ē. No 349 ziedaugu un
 paparzaugu sugām Ciriša ezera dabas parkā 264 ir atrodamas
 Upursalā. Uz salu kursē motorizēts plosts (25 pieaug. vietas)
 Apskate gida pavadībā.



Sapņu taka

Tālr.: +371 29234425, Gūteņi, Aglona,
www.meziniekmajas.viss.lv, meziniekmajas@inbox.lv;
 GPS: 56.1026, 26.9415

Iepazīšanās ar pasaku varoņu tēliem. Poētiska ekskursija un
 ģimenes bērnu iestudējums „Sapņi pie dabas”. Ārstniecības
 augu, putnu un dzīvnieku vērošana, sastopamas visas Latvijā
 augošās ogas. Iepriekš pieteikties!



Horoskopu parks

Tālr.: +371 29234425, Gūteņi, Aglona,
www.meziniekmajas.viss.lv, meziniekmajas@inbox.lv;
 GPS: 56.1026, 26.9415

12 horoskopu zīmēm atbilstošu koku un augu apskate.
 Piknika vieta ar mājas siera un ugunskurā vārītas zupas, tējas
 degustāciju. Iepriekš pieteikties!



Veselības taka, Zemeņu taka, Koku taka

Tālr.: +371 29185234, viesu māja "Zemeņu krastiņi",
 Vortņiki, Kastuļinas pagasts, www.zemenukrastini.viss.lv,
anitaaglona@inbox.lv; GPS: 56.1562, 27.1638

Saimniece interesanti izstāstīs par zemeņu audzēšanas
 vēsturi, šķirņēm, ogu degustācija. Izejot koku un veselības
 taku, iepazīsiet Latgalei tipiskos augus un kokus, to veselības
 potenciālu. Takā sastapsiet Zemeņu karali un Ogu feju.
 Iepriekš pieteikties!



Gastronomiskais tūrisms un lauku labumi

Aglonas maizes muzejs, skatīt informāciju Aglonas novada TOP objektu sadaļā (objekts Nr. 3).

Lauku māja „Upenīte”, skatīt informāciju Aglonas novada TOP objektu sadaļā (objekts Nr. 8).

Viesu māja „Mežinieku mājas”, skatīt informāciju Aglonas novada TOP objektu sadaļā (objekts Nr. 9).

Aktīvais tūrisms / Ūdens tūrisms



Brīvdienu māja „Ezersētas”

Tālr.: +371 29166259, +371 29194748, Ladiškina, Kastuļinas pagasts, www.laivaslatgale.lv, www.ezersetas.viss.lv, ezersetas@inbox.lv; GPS: 56.1565, 27.3036

Lieliska atpūtas vieta Užuņa ezera krastā, aktīvas atpūtas iespējas gan bērniem, gan pieaugušajiem. Divu vai vairāku dienu ūdens pārgājieni pa Latgales augstienes ezeriem un upēm.

Laivotājiem piedāvājam maršrutu: Ilzas Gerāņimovas ezers (var apskatīt Panu pussalu, Gerāņimovas muižas parku)–caurteka uz Rušonas ezeru–Petrovkas pussala–upurakmens Rušonas ezerā–Tartakas upe–Kameņecas Lielais akmens–Kameņecas muiža un parks–Ciriša ezera dabas taka–Upursala. Naktsmitnes. Melnā pirts. 32 kanoe laivas, laivu transportēšana. Melnā pirts. Līdzī jāņem pases!



Atpūtas komplekss „Krustmala”

Tālr.: +371 29244610, Ansverīni 1, Aglonas pagasts, brasla@apollo.lv; GPS: 56.1011, 26.9731

Izklaides braucieni pa Cirišu HES ūdenskrātuvi ar pontonu laivu līdz 10 personām. Ekskursija uz Cirišu HES. Aktīvie ūdens sporta veidi WAKE BOARD, ŪDENS SLĒPES. Ūdens motociklu īre. Airu laivu noma. Atpūtas māja mazām kom-

pānijām ar pirti, virtuvi, un trim guļamistabām (6 gultasvietas).

Kempings „Aglonas Alpi”, skatīt informāciju Aglonas novada TOP objektu sadaļā (objekts Nr. 7).

Aktīvais tūrisms / Piedzīvojumu tūrisms

Kempings „Aglonas Alpi”, skatīt informāciju Aglonas novada TOP objektu sadaļā (objekts Nr. 7).



Atraktīvās atpūtas vieta pie Ciriša ezera

Tālr.: +371 26123809, +371 653 22100, Aglona, www.aglona.travel, turisms@aglona.lv;

GPS: 56.1392, 26.9959

Ekskursija ar plostu uz Upursalu, laivu noma, rotaļlaukums, peldvieta.



Aglona no putna lidojuma

Tālr.: +371 29406255, Jaunaglona, Aglonas pagasts, visvaldis.kursitis@inbox.lv; GPS: 56.1661, 26.9958

Neaizmirstams lidojums ar lidmašīnu kopā ar pieredzējušu pilotu. Darba laiks: pēc pieteikuma.

Veselības tūrisms

Brīvdienu māja „Ezersētas”

Tālr.: +371 29166259, +371 29194748, *Ladiškina, Kastuļinas pagasts, www.laivaslatgale.lv, ezersetas@inbox.lv; GPS: 56.1565, 27.3036*

Melnā pirts un naktsmītnes pie Užuņa ezera. Mājas saimnieki piedāvā divu vai vairāku dienu ūdens pārgājienus pa Latgales augstienes ezeriem un upēm. Darba laiks - pēc pieteikuma.



Viesu māja „Mežinieku mājas”, skatīt informāciju Aglonas novada TOP objektu sadaļā (objekts Nr. 9).

Lauku māja „Upenīte”, skatīt informāciju Aglonas novada TOP objektu sadaļā (objekts Nr. 8).

Lauku māja „Zemeņu krastiņi”, skatīt informāciju Aglonas novada TOP objektu sadaļā (objekts Nr. 10).

Lauku māja „Ābelītes”

Tālr.: +371 29567209, *Madelāni, Aglonas pagasts, abelitesmadelani@inbox.lv; GPS: 56.1226, 27.0496*

Aktīva atpūta pie Lielā Dubuļa ezera, laiva, batuts, mājdzīvnieku apskate, medus, melnā pirts, ekoloģiskie piena, gaļas produkti. Darba laiks - pēc pieteikuma.



Dvēseles māja „Juglaiņi”

Tālr.: +371 29130048, *Leitāni, Aglonas pagasts, www.aglona.travel, turisms@aglona.lv; GPS: 56.1060, 27.0151*

Dabas dvēseles māja, kur cilvēks spēj aizdomāties, nonākt līdz pamatvērtībām. Melnā pirts. Latviskās tradīcijas. Darba laiks - pēc pieteikuma.



Ziemas tūrisms

Lauku māja „Upenīte”, skatīt informāciju Aglonas novada TOP objektu sadaļā (objekts Nr. 8).

Lauku māja „Zemeņu krastiņi”, skatīt informāciju Aglonas novada TOP objektu sadaļā (objekts Nr. 10).



Novada izveidošanas gads – 2009.g.
 Novada platība - 185 km².
 Iedzīvotāju skaits Baltinavas novadā – 1317 (01.01.2012.)



Iepazīsti Latvijas mazāko novadu!

Apcievojiet Baltinavu un šeit Jums noorganizēs ekskursiju pa Baltinavas novada ievērojamākajām vietām – Baltinavas muižas parku, Baltinavas katoļu un pareizticīgo baznīcām, Breksīnes kalnu katoļu kapu kapliču, Aldara 57. paralēles zīmi, Aušanas darbnīcu un Amatnieku centru, kā arī dos iespēju iepazīties ar populārās izrādes Latgola.lv autori Danskovīti un noskatīties kādu no izrādes “Ontans un Anne” 8 daļām.

Baltinavas novada dome

Kārsavas iela 16, Baltinava, LV - 4594
www.baltinava.lv

Populārākie apskates objekti Baltinavas novadā – TOP 3



1. Baltinavas muzejs

Tālr.: +371 29341738, Tilžas iela 7, Baltinava;
 GPS: 56.9449303, 27.6416540

Atvērts apmeklētājiem 1997. gada 28. maijā. Muzejs piedāvā iepazīties ar Baltinavas pagasta vēsturi no 17. gs. līdz mūsdienām. Te ir skatāmas pastāvīgās ekspozīcijas par Baltinavas pagasta vēsturi, Baltinavas ievērojamākajiem novadniekiem, 20.gs. sadzīves priekšmetiem un darbarīkiem, etnogrāfiju. Te notiek izstādes, kur ar saviem darbiem piedalās gan mākslas skolas audzēkņi, gan mākslinieki novadnieki. Ekskursija pa Baltinavas novada tūrisma objektiem. Darba laiks: darbdiēnās: 10.00-16.00.

2. Baltinavas Romas katoļu baznīca

Tālr.: +371 645 63318, +371 29341738 (muzejs),
Baltinava; GPS: 56.9476786, 27.6506911

Baznīcas celtniecība ilga no 1909.g. līdz 1931.g. Tā ir 39 m gara un 15,5 m plata, krusta vietā platums – 20 m. Baznīcā atrodas seni sakrālās mākslas darbi. Valsts nozīmes arhitektūras piemineklis. Otrajā pasaules karā baznīca stipri cieta. To atjaunoja prāvests Alfons Mīsjuns, kas te nodzīvoja 17 gadus. Ekskursijas pieteikt Baltinavas muzejā.



3. Baltinavas muižas parks

Tālr.: +371 29341738, Tilžas iela, Baltinava;
GPS: 56.9430060, 27.6336360

Parks ierīkots 19.gs. 30. gados pēc vācu muižnieka Klodta rīkojuma. Veidojot parku, tika izveidots īpatnējs parka elements – saules pulkstenis (koku stādījumi noteiktā aplī), kas daļēji saglabājies līdz mūsdienām. Parka pašreizējā bagātība ir apmēram 500 koki vecumā no 70 līdz 150 gadiem un upīte Sūpenka.



Kultūras un vēstures objekti

Baltinavas muižas parks, skatīt informāciju Baltinavas novada TOP objektu sadaļā (objekts Nr. 3).

Muzeji

Baltinavas muzejs, skatīt informāciju Baltinavas novada TOP objektu sadaļā (objekts Nr. 1).

Amatniecības tūrisms

Aušanas darbnīca

Tālr.: +371 29134696, +371 29341738, Tilžas iela 5, Baltinava;
GPS: 56.9449303, 27.6416540

Aušanas darbnīcā ikvienam interesentam iespējams apskatīt aušamos stāvus, apgūt aušanas pamatiemaņas, gūt un papildināt zināšanas par Ziemeļlatgales (Abrenes) tautastērpu. Iepriekš pieteikties!



Amatnieku centrs

Tālr.: +371 26332609, +371 26423947, Kārsavas iela 5, Baltinava, sukrums@inbox.lv; GPS: 56.9456975, 27.6443281
Izveidots 2012. gadā. Centrā iespējams aplūkot Ziemeļlatgales tautas amatniecības darbu izstādes, iegādāties dekoratīvās un lietišķās mākslas darbus – adījumus, audumus, koka izstrādājumus, keramiku, rotājumus, gleznas u.c. Amatnieku centrs piedāvā arī kokapstrādes darbnīcu apmeklējumu Baltinavā. Iespēja iepazīt modernus kokapstrādes darbaldus, apgūt iemaņas darbā pie kokapstrādes darbaldiem, saņemt speciālista konsultācijas; veikt individuālus koka darbu pasūtījumus; organizēt kokapstrādes meistardarbnīcas.



Sakrālais tūrisms

Baltinavas Romas katoļu baznīca, skatīt informāciju Baltinavas novada TOP objektu sadaļā (objekts Nr. 2).



Baltinavas pareizticīgo baznīca

Tālr.: +371 29341738 (*muzejs, Baltinava;*

GPS: 56.9435273, 27.6518312

Baznīca celta 1901.gadā ar toreizējā Baltinavas muižas īpašnieka Fjodora Agarkova atbalstu. Tā būvēta no sarkaniem ķieģeļiem - 19 m gara un 8 m plata. Neskaitot zvanu torni, virs baznīcas paceļas četri kupoli ar čuguna krustiem. Ap baznīcu ir sēta. Pagājušā gadsimta sākumā Baltinavas apkaimē bija daudz pareizticīgo, kuri pārsvarā bija ienākuši no Vitebskas un Pleskavas guberņas. Ekskursijas pietiekt Baltinavas muzejā.



Brieksīnes kalns ar katoļu kapu kapliču

Tālr.: +371 29341738, *Brieksīne;*

GPS: 56.9950286, 27.6493521

Savrupā, 128 m augstā pakalnā, kura virsotnē, pēc nostāsta, ir nogrimusi baznīca, ierīkoti kapi. 20. gs. 20. gados no laukakmeņiem celtā kapliča ir arhitektūras piemineklis. Tai blakus ir mākslinieka tēlnieka Bērtuļa Bula veidots kapa piemineklis Ziemeļlatgales muzikālās folkloras vācējam katoļu mācītājam Miķelim Jermacānam – kapuciņu tēvam Jēkabam. No kapukalna paveras plaša ainava uz Baltinavas un Abrenes pusi.

Gastronomiskais tūrisms un lauku labumi



Z/S "Grantiņi", biškopības bioloģiskā saimniecība

Tālr.: +371 29119362, +371 26481654, *Viļakas iela 13,*

Baltinava; GPS: 56.9477056, 27.6460707

Interesentiem piedāvā biškopības produkcijas degustāciju. Pastāv iespēja iepazīties ar vaska sveču liešanu un iegādāties produkciju. Iepriekš jāpiesakās.



SIA "Paipalas"

Tālr.: +371 29294703, *ciems Sapronovka;*

GPS: 56.9226213, 27.6901164

Nodarbojas ar netradicionālo lauksaimniecību, lielo dzērveņu, upeņu audzēšanu un biškopību. Ekskursija pa saimniecību un produkcijas iegāde.



Pilsētas tiesības Balviem piešķirtas 1928. gadā
 Novada izveidošanas gads – 2009. g.
 Novada platība – 1045,26 km²
 Iedzīvotāju skaits Balvos – 7738 (01. 01. 2012.)
 Iedzīvotāju skaits Balvu novadā – 15 228 (01. 01. 2012.)

Balvu novads atrodas Latvijas ziemeļaustrumos un ir vārti starp Latgali un Vidzemi. Novada teritorija ir bagāta ar mežiem, upēm un ezeriem un lauksaimniecībā izmantojamo zemi. Izmantojot šos resursus, galvenie nodarbošanās veidi novada iedzīvotājiem ir lauksaimniecība, mežizstrāde un kokapstrāde. Atsevišķas lauku saimniecības pievēršušās biškopībai, zivkopībai un citām netradicionālās lauksaimniecības formām. Balvu novads sevi apzinās kā nozīmīgu Ziemeļlatgales centru, kurā tiek koptas etnogrāfiskās un mūsdienu kultūras tradīcijas.

Balvi ir neliela un skaista pilsēta Latvijas ziemeļaustrumos – Balvu novada administratīvais centrs. Tā atrodas divu ezeru ielokā, izvietojusies abpus Bolupei.

Gadsimtu gaitā Balvi no nelielas apdzīvotas vietas izauguši par pilsētu, kuras platība ir 5,1 km². Balvi no citām Latgales pilsētām atšķiras ar īpašu šarmu, ko rada zaļā rota, senās apbūves un modernu ēku sintēze, veidojot eiropiskas mazpilsētas tēlu. Pilsētas rota ir strūklaka „Ūdensroze”, kas viskrāšņāk „uzplaukst” naktīs.

Balvi lepojas ar gadu desmitos koptām kultūras tradīcijām, izcilu personību atstāto mantojumu, ar savu Tautas teātri un Tautas pūtēju orķestri, daudzajiem deju kolektīviem, izglītības, kultūras, medicīnas un citu jomu darba darītājiem.



**Balvu novada
 tūrisma informācijas centrs**
 Brīvības iela 46, Balvi, LV-4501
 GPS: 57.130859, 27.257162
 Tel. +371 645 22597, +371 29272948
 turisms@balvi.lv
 www.visit.balvi.lv, www.balvi.lv

Balvu novada dome
 Bērzpils iela 1A, Balvi, LV – 4501
 Tālr.: +371 645 22453
 www.balvi.lv

Populārākie apskates objekti Balvu novadā – TOP 5



1. Balvu muižas apbūve, parks un Lāča dārzs

Tālr.: +371 645 21430, +371 28352770, Brīvības iela 46, 47, Balvi, www.balvi.lv, muzejs@balvi.lv; GPS: 57.1320873, 27.2576165

Muižas pils celta 1769. gadā, vairākkārt atjaunota, pielāgojot to skolas vajadzībām – šobrīd tajā atrodas Balvu Tālākizglītības un cilvēkresursu attīstības centrs, kā arī kafējnīca, kur, iepriekš piesakot, var nobaudīt ēdienu

muižnieku gaumē. Muižas zālē ir viena no labākajām akustiskām Latvijā, un ik vasaru augustā šeit notiek Balvu kamerģimnāzijas festivāls. Lāča dārzs – kādreizējais muižas augļu dārzs, ko ieskauj lazdu aleja. Dārza vidū – diķis ar saliņu. Šobrīd te izveidots savdabīgs akmeņu dārzs ar 23 kompozīcijām, ko veido 49 akmeņi. Atjaunotajā muižas klētī kopš 2010. gada atrodas Balvu novada muzejs un Tūrisma informācijas centrs. Ekskursijas pa muižas kompleksu var pieteikt Balvu novada muzejā.



2. Balvu novada muzejs

Tālr.: +371 645 21430, +371 28352770, Brīvības iela 46, Balvi, www.muzejs.balvi.lv, muzejs@balvi.lv; GPS: 57.1308070, 27.2567270

2010. gadā Balvu Novada muzejs pārcēlās uz jaunām mājām- rekonstruēto muižas klēti. Vēstures elpa mijas ar jaunām vēsmām - līdzās pastāv muižas ļaužu būvētās pagraba velves un izstāžu zāles ar jumta logiem; senatnīgas klēts durvis, kas darinātas no 200 gadus veca

koka un vietējo meistarņu gatavotas mēbeles; izstādes, kas stāsta par novada senatni, un jauno mākslinieku skatījums uz dzīvi. Muzejs piedāvā muzejpedagoģiskās programmas un ekskursijas pa muižu un pilsētu (pieteikt iepriekš!). Muzeja apmeklējums pieejams cilvēkiem ar īpašām vajadzībām. Darba laiks: O.-Pk.: 10.00.-17.00, S.: 11.00-16.00.



3. Jolantas un Valda Dundenieku keramikas darbnīca

Tālr.: +371 29173889, Saksmale, Bērņpils pagasts, www.balvi.lv, jvdundenieki@inbox.lv; GPS 56.8169344, 27.0886392

Par viņiem saka – mākslinieki, kas neiet modernās keramikas ceļu, bet saglabā autentisko Latgales keramikas noslēpumu. Podnieku darbnīcā piedāvā noskatīties filmu par to, kā māla pika pārtop keramikas traukā. Darbnīcā ir iespēja pašiem iemēģināt roku māla trauku radīšanā. Iepriekš pieteikties!



4. Liliju un akmeņu dārzi „Ezerlīči”

Tālr.: +371 26363508, Ezerlīči, Tilžas pagasts; GPS: 56.9057875, 27.4034774

Skaidrites un Ērika Kašu dārzā zied ne tikai neskaitāmas lilijas, peonijas un dienziedes, bet arī ir izvietoti visdažādākie laukakmeņi - katrs ar savu nostāstu. Saimniecībā nodarbojas arī ar biškopību. Pastāv iespēja iegādāties produkciju.

5. Plosts „Vilnītis”

Tālr.: +371 29376933, Balvi, meistarseriks@inbox.lv;

GPS: 57.1337559, 27.2584410

Balvu pilsētā viesus un iedzīvotājus priecē iespēja baudīt pilsētas skaistumu vizinoties ar plostu „Vilnītis” pa Balvu ezeru. Meistara Ērika Kanaviņa pašdarinātais plosts var uzņemt uz sava klāja 10 līdz 15 personas.



Kultūras un vēstures objekti

Piemineklis Latgales partizānu pulka kritušajiem karavīriem

Brīvības un Partizānu ielas krustojums, Balvi, www.balvi.lv;

GPS: 57.1327038, 27.2632914

Atklāts 1938.gadā. Tā autors ir tēlnieks K. Jansons. Piemineklis vairākkārt gāzts, pēdējoreiz atjaunots 1993.gadā. Tautā tiek saukts par Balvu „Staņislavu”.



Piemineklis Abrenes apriņķa komunistiskā genocīda upuru piemiņai

Bērzpils un Brīvības ielu stūris, Balvi, www.balvi.lv;

GPS: 57.1319076, 27.2686599

Pieminekli Balvu centrā atklāja 2006. gada 23. augustā. Tēlnieka Matiasa Jansona Latvijas kontūru formā veidotais akmens simbolizē sāpju ceļa sašķelto zemi un no Latvijas atšķelto Abreni un sešus pagastus. Piemineklis veltīts Abrenes apriņķa iedzīvotājiem, kas cietuši no padomju režīma – gan lielajās deportācijās, gan arestēti, iznīcināti.



Muzeji

Balvu novada muzejs, skatīt informāciju Balvu novada TOP objektu sadaļā (objekts Nr. 2).

Tilžas kultūrvēstures un tūrisma centrs

Tālr.: +371 26545870, *Brīvības iela 5, Tilža;*

GPS: 56.8992719, 27.3705852

Tilžas pagasta Kultūras nama telpās darbojas kultūrizpētes centrs-muzejs, kur var iepazīties ar ievērojamākajām Tilžas, Vectilžas, Krišjāņu un Bērzpils novada personībām, vēsturiskajiem notikumiem, amatniekiem. Muzejs dibināts 1967.gadā. Šeit Jums noorganizēs ekskursiju pa apkārtnes nozīmīgākajām un interesantākajām vietām (iepriekš pieteikties!). Darba laiks – darbdienās plkst. 9.00-13.00, pārējā laikā – pēc pieteikuma.



Amatniecības tūrisms

Seno amatu darbnīca

Tālr.: +371 29376933, *Lāča dārzs, Brīvības iela 52, Balvi,*

www.balvi.lv, meistarseriks@inbox.lv;

GPS: 57.1304396, 27.2573725

Darbnīcā var vērot galdnieka, kalēja u.c. amatnieku darbošanos, kā arī pašiem izmēģināt savas šūšanas un kulinārijas prasmes. Meistars Ēriks ir uzbūvējis plostu, ar ko pilsētas viesus labprāt izvīzina pa Balvu ezeru. Darbnīcā ir radoša programma arī jaunlaulātajiem. Iepriekš pieteikties!





Briežuciema aušanas darbnīca

Tālr.: +371 26431052, +371 26404392, *Briežuciems, Briežuciema pagasts, www.balvi.lv, mezalezita@inbox.lv; GPS: 56.9628245, 27.5937629*

Aušanas darbnīcā ir iespēja katram noaust savu krāšņu lupatu deķīti istās stellēs. Te tiksiet iepazīstināti ar aušanas aprīkojumu, aušanas tehniku un materiāliem. Iepriekš pieteikties!



Bērzpils audēju darbnīca

Tālr.: +371 27872031, „*Saieta nams*”, *Bērzpils, Bērzpils pagasts, www.balvi.lv, annakrivisa@inbox.lv; GPS: 56.8490490, 27.0855119*

Bērzpils saieta namā izveidota aušanas darbnīca, kur darbojas un aušanas prasmes ierāda vietējās Bērzpils pagasta amata meistares. Iepriekš pieteikties!



Dzintars Students - koka amatnieks

Tālr.: +371 29374261, +371 26545870, „*Tireļi*”, *Pārupes iela 11, Tilža, Tilžas pagasts, www.balvi.lv; GPS: 56.8993518, 27.3596181*

Pinumi un koka amatniecības izstrādājumi. Iepriekš pieteikties!



Gleznotāja Edīte Maderniece

Tālr.: +371 26145405, „*Ābeļziedi*”, *Osudari, Bērzpils pagasts, editemaderniece@inbox.lv; GPS: 56.8335714, 27.1323334*

Gleznu apskate Latgales lauku sētā – darbnīcā, izbaudot lauku klusumu un mieru. Māksliniece piedāvā arī pašiem iesaistīties gleznošanas procesā. Iepriekš pieteikties!

Jolantas un Valda Dundenieku keramikas darbnīca, skatīt informāciju Balvu novada TOP objektu sadaļā (objekts Nr. 3).

Muižas, pilis, pilskalni, senkapi

Balvu muiža, skatīt informāciju Balvu novada TOP objektu sadaļā (objekts Nr. 1).

Sakrālais tūrisms



Balvu Romas katoļu baznīca

Tālr.: +371 645 21375, *Baznīcas iela 3, Balvi, www.balvi.lv; GPS: 57.1337208, 27.2718618*

Baznīca celta 1782. gadā. Ievērojama ar īpatnējo arhitektonisko veidolu. Sākotnēji baznīca tika celta pēc pareizticīgo baznīcas parauga: ar kupolu virs baznīcas vidusdaļas. Vēlāk baznīcas priekšā uzcēla divus torņus. Baznīca atjaunota 2004.gadā.



Bēržu katoļu baznīca

Tālr.: +371 645 44405, *Bērži, Bērzpils pagasts, www.balvi.lv; GPS: 56.8303756, 27.0688737*

Baznīca uzcelta 1851.gadā. Tā ir celtne romāņu stilā ar masīviem mūriem un diviem torņiem, kuros ir trīs zvani. Apkārt baznīcai ir dārzs, ko ieslēdz žogs ar augsta akmens mūra pamatu.

Balvu Ev. Luteriskā baznīca

Tālr.: +371 29638005, +371 26311959, Bērzpils iela 17, Balvi, www.balvi.lv; GPS: 57.1282173, 27.2674584

Balvu evaņģēliski luteriskās draudzes pirmsākumi meklējami 19. gadsimta beigās, kad vidzemnieki par parādiem zaudēja zemi un devās uz Latgali. Ienākušajiem luterāņiem nebija, kur piekopt savas garīgās vajadzības. Dievnamu uzcēla 1915.g. Baznīca ir 13,94 m gara un 25,4 m plata ar 500 sēdvietām. 1925. gadā iesvētīja baznīcas zvanu, 1934.gadā - Herberta Kolbes firmā būvētās industriālās ērģeles. Torņa zvans, kurš sver 530 kg, izgatavots Vācijā.

**Tilžas Romas katoļu baznīca**


Tālr.: +371 26545870, Raiņa 21, Tilža, www.balvi.lv; GPS: 56.9001507, 27.3633371

Baznīca celta no 1921. līdz 1922. gadam. Baznīcai ir divi smaili koka torņi. Tā ir viena no lielākajām koka baznīcām Latvijā. 1935. gadā baznīca ieguva savu lielo zvanu, kuru izgatavoja Liepājā, bet 1940.gadā baznīcai tika iegādātas ērģeles.

**Tilžas Ev. Luteriskā baznīca**

Tālr.: +371 26545870, Mežarijas, Tilžas pagasts, www.balvi.lv; GPS: 56.9181884, 27.3788502

1926.gada oktobrī prāvestis K.Irbe iesvētīja jaunās baznīcas pamatakmeni. Tajā pašā rudenī visai baznīcai iemūrēja pamatu. Baznīcu iesvētīja arhibīskaps Teodors Grīnbergs 1930.gada oktobrī.

**Tilžas Pareizticīgo baznīca**

Tālr.: +371 26545870, Pārupes iela 12, Tilža, www.balvi.lv; GPS: 56.8958043, 27.3601536

Tilžas pareizticīgo baznīca uzcelta 1895.gadā, iesvētīta – 1896. gadā. Sākumā tā bijusi baznīcas skolas ēka, bet tā kā šajā apvidū bijis daudz pareizticīgo, tad ar Tēva Pjotra Lapina iniciatīvu par Sinodes līdzekļiem tika piebūvēta baznīca. Tā ir 10 m gara, 8 m plata un 3 m augsta.

**Dabas tūrisms****Dižozols**

Tālr.: +371 645 21430, +371 28352770, Brīvības iela 48 (pie bērnu dārza), Balvi, www.balvi.lv; GPS: 57.1312479, 27.2594768

Dižozols, kas aug Lāča dārza lazdu alejas sākumā, pats pieredzējis muižas laikus, tāpēc uzmanīgs klausītājs vienatnē un klusumā, pieglaužoties pie tā rētinā stumbra, noteikti sadzirdēs kādu stāstu par muižas ļaudīm, gudro lāci vai pili mītošo Balto dāmu, bet noguris ceļotājs – smelsies simtgadu spēku tālākajām gaitām.





Krišjāņu Staburags

Tālr.: +371 28790553, *Krišjāņu pagasts, www.balvi.lv;*

GPS: 56.8043425, 27.2912947

Krišjāņu Staburags ir Krišjāņu pagasta skaistākā vieta, kura atrodas Tilžas upes krastā. Tā ir smilšu krauja egļu un priežu meža ielokā. Teika par Staburagu un teatralizēts uzvedums (iepriekš piesakot!). Labiekārtota atpūtas vieta pie Tilžas upes – lapene, ugunsкура vieta ar galdiem un soliēm, telšu vietas.

Gastronomiskais tūrisms un lauku labumi



Viesu māja „Svīres”

Tālr.: +371 29453349, +371 29144656, *Vaņķi, Balvu pagasts,*

www.svires1.lv; GPS: 57.0993660, 27.2923346

Pilnvērtīga atpūta lauku klusumā! Maksķerēšana un zivju žāvēšana – iespēja pašiem noķert zivis kādā no 5 diķiem, un saimnieki Jums pagatavos karsti kūpinātas foreles, žāvētas karpas vai uz ugunsкура uzvārīs zivju zupu.



Zemnieku saimniecība „Silaunieki”

Tālr.: +371 26545870, *Meža iela 1, Tilža, www.balvi.lv,*

ruttasilauniece@inbox.lv; GPS: 56.8977281, 27.3731567

Saimniecībā nodarbojas ar biškopību, un ikvienam apmeklētājam tiek dota iespēja pašam iepazīt bišu dzīvi, apmeklējot Bišu māju. Produkcijas iegāde. Iepriekš pieteikties!

Zemnieku saimniecība “Ezerliči”, skatīt informāciju Balvu novada TOP objektu sadaļā (objekts Nr. 4).



Saimniecība „Kroniši”

Tālr.: +371 26133911, +371 26317773,

„Kroniši”, Biežuciema pagasts; GPS: 56.9843418, 27.6368928

Pēc senajām maizes krāšņu mūrniecības tradīcijām nesēn mūrētājā maizes krāsnī saimnieki piedāvā izcept garšīgu baltmaizi. Redzēsiet procesu no iekavas iekaušanas līdz gatavam kukulītim, paši varēsiet iemēģināt roku maizes tapšanā un pēc tam arī silto klaipiņu nogaršot. Varēs maizīti nopirkt līdzī nēmsānai. Iepriekš pieteikties!



Alus darītājs Dainis Rakstiņš

Tālr.: +371 26452844, *Stacijas iela 4, Bērzpils,*

Bērzpils pagasts, rdains@inbox.lv;

GPS: 56.8542165, 27.0855603

Alus darītājs Dainis Rakstiņš iepazīstinās ar ista Latgales alus darišanas procesu un tradīcijām. Būs iespēja nodegustēt saimnieka brūvējumu. Iepriekš pieteikties!



Aktīvais tūrisms / Zirgu izjādes



Poniji saimniecībā „Volāni”

Tālr.: +371 26556076, *„Volāni”, Golvari, Bērzpils pagasts;*

GPS: 56.8639282, 27.2282725

Poniju apskate, izjādes, vizināšanās ratos. Latvijas zilo govju vērošana. Darba laiks: pēc pieteikuma.

Zemnieku saimniecība „Kapulejas”

Tālr.: +371 28738007, Rutkova, Tilžas pagasts;

GPS: 56.9003189, 27.3493876

Izjādēs ar zirgiem, vizināšanās pajūgā vai kamanās. Bērniem īpaši patiks vizināšanās ar poniju. Piedāvā pakalpojumus Jūsu rīkotajos pasākumos. Rīko arī zirgu pajūgu sacensības. Darba laiks: pēc pieteikuma.

**Aktīvais tūrisms / Ūdens tūrisms****Balvu muižas parks**

Partizānu iela 2, Balvi; GPS: 57.1330759, 27.2586622

Atpūta muižas parkā pie Balvu ezera – skatu laukums, atpūtas vietas, volejbola laukumi. Atjaunota vēsturiskā ūdens triece un ūdenskrātuve, tiltiņi un soliņi. Ezerā un Bolupē – makšķerēšanas iespējas. Labiekārtota peldvieta pie Balvu ezera (Alejas ielā 2) - uzstādīts pontons ar slidkalniņu un laivu piestātņi, izveidots volejbola laukums.

**Atpūtas vieta Ausalā**

Tālr.: +371 26177942, +371 26431052, zspapardes@inbox.lv;

GPS: 56.9461180, 27.5090619

Labiekārtota atpūtas vieta pie ūdenskrātuves. Vieta piknikam – lapene, ugunsкура vietas ar soliēm un galdiem. Volejbola laukums. Nakšņošanai – telšu vietas. Lapenes, piknika un telšu vietu izmantošana iepriekš jāpiesaka!



Plosts „Vilnītis”, skatīt informāciju Balvu novada TOP objektu sadaļā (objekts Nr. 5).

Veselības tūrisms**Balvu peldbaseins**

Tālr.: +371 26656086, Dārza iela 2, Balvi, www.balvi.lv,

baseins@balvi.lv; GPS: 57.1324536, 27.2759819

Piedāvā – lielo baseinu (25x10m, 4 celiņi), hidromasāžas baseinu bērniem, SPA hidromasāžas baseinu pieaugušajiem, peldēšanas apmācību, ūdens aerobiku, kaskādi, sāls istabu, trenāžieru zāli, saunu, masāžu. Kafējnīca „Zilā pērle”. Darba laiks: O.-Sv.: 9.00-22.00. Vasarā - slēgts. Informācija par darba laiku: www.balvi.lv.

**„Bilgas”**

Tālr.: +371 26179342, +371 28636145, „Bilgas”, Briežuciema

pagasts, mezalezita@inbox.lv; GPS: 56.9966305, 27.5949986

Atpūta pirts namiņā, kur redzēsiet saimnieka medību trofejas, senus darbarīkus, varēsiet iepazīties ar smaržīgām zāļu tējām, kā arī atgūt spēkus tradicionālajā lauku pirtī. Atpūtas vieta ar dārza kamīnu. Darba laiks - pēc pieteikuma.

**Atpūtas vieta „Azote”**

Tālr.: +371 26162614, Druvenieki, Kubulu pagasts,

azote@balvi.lv; GPS: 57.1484866, 27.2206407

Ziedu labirints un pirts (līdz 15 personām). Aktīvas atpūtas vieta ar volejbola laukumu, peldvietu un amfiteātri ar skatuvi. Piemērota vieta brīvības pasākumu un atpūtas organizēšanai. Pēc pieteikuma.





Novada izveidošanas gads -2009. g.
 Novada platība - 509,4 km²
 Iedzīvotāju skaits Ciblas novadā - 3229 (01 .01. 2012.)



Ciblas novads ir gaišs novads Ludzas pievārtē Latvijas austrumos. Novadsrobežojas ar Krievijas Federāciju (uz robežas darbojas Krivandas RKP), kā arī ar Kārsavas, Ludzas un Zilupes novadiem Latvijas iekšzemē. Ciblas novada centrs ir Blonti.

Teritorija ietilpst Mudavas jeb Veļikajas zemiēnē (Zilupes līdzenumā) un daļējeljefa ir līdzena, bagāta ar mežiem un purviem, bet dienviddaļa pārsvarā viļņota – ar osu grēdām, kas stiepjas austrumu – rietumu virzienā līdz pat Krievijas robežai, padarot ainavu sevišķi gleznainu, bagātu ar gravām, upītēm un ezeriem. Viens no interesantākajiem dabas resursiem ir Zilezers (apmeklējumam vajadzīgs saskaņojums ar robežsargiem), Zvirgzdenes ezers ar salām, Klešniku, Kreiču un Platpirovas purvi, Lielais Ludzas, Kurjanovas ezeri, Ilžas jeb Ludzas upe, Rītupe. Mežos sastopamas daudzas Rietumeiropas valstīs apdraudētas dzīvnieku sugas (bebri, caunas, vilki, rubeņi) un augu sugas.

Kultūrvēsturiski nozīmīgi ir katoļu un pareizticīgo dievnami – skaistākie no tiem - Pušmucovas un Eversmuižas baznīcas. Tūristiem noteikti ir vērts apmeklēt Eversmuižas kultūrvēstures un dabas takas, Līdumnieku kara muzeju, Felicianovas ūdensdzirnavas un HES, zirgu izjādes Ciblā vai rikšotāju sacensības Pušmucovā, baložu audzētāju Līdumnieku pagastā un daudzās jaukās atpūtas vietas ezeru krastos - „Cirmas ezerkrasts”, „Cirmas pludmale”, viesu māju „Akmeņi” ar piedāvātajām veselības tūrēm, viesu māju „Apsīšu smaidis” u.c.

Šis novads ir šūpulis daudziem slaveniem cilvēkiem, tādiem kā mākslinieki- A. Gudļevskis, L.Tomašickis, Kalvāns, Juris un Nikolajs Soikāni, Latgales dēli- sabiedriskajā darbā Jezups Soikans un Francis Trasūns, novadpētnieki – vēsturnieki Valentīns Edmunds Klešniks u.c.



Ludzas un Ciblas novadu tūrisma informācijas centrs

Baznīcas iela 42, Ludza, LV-5701

GPS: 56.547569, 27.725286

Tālr.: +371 657 07203, +371 29467925

tic@ludza.lv, ligakondrate@inbox.lv

www.ludza.lv, http://turisms.ludza.lv

Ciblas novada dome

Domes nams, c. Blonti, Blontu pagasts

Ciblas novads, LV-5706

Tālr./fakss: +371 657 00894

ciblasnovads@ciblasnovads.lv

www.ciblasnovads.lv

Populārākie apskates objekti Ciblas novadā – TOP 6

1. Eversmuižas kultūrvēstures un dabas taka

Tālr.: +371 657 29046, +371 29230204 (gide), Cibla;
GPS: 56.551537, 27.884674

Izziņas taka vijas gar gleznainajiem Ilžas (Ludzas) upītes krastiem, pa veco Eversmuižas parku un muižas kompleksu, kur iekārtots novada muzejs, gar Eversmuižas Sv. Andreja katoļu baznīcu līdz Felicianovas Pļena muižai un ūdens dzirnavām, kuras iespējams apskatīt darbībā.



2. Eversmuižas Sv. Andreja katoļu baznīca

Tālr.: +371 29230204 (gide – sk. Malvīne Loce),
+371 26106909, Cibla; GPS: 56.547359, 27.882700

Koka baznīca celta 1776. gadā. Viena no vecākajām Latgales baznīcām ir tipisks Latgales arhitektūras paraugs ar daudziem unikāliem mākslas pieminekļiem, barokāliem logiem un vecāko Latgalē centrālo altāra gleznu. Baznīcas ansamblis „Cantus” dievkalpojumos spēlē ērģeles un dzied garīgās dziesmas. Iepriekš pieteikties!



3. Līdumnieku kara muzejs

Tālr.: +371 28625187, Līdumnieki;
GPS: 56.536774, 27.982178

Trīs gadu laikā jauni un enerģiski entuziasti savākuši 2. pasaules kara relikvijas, kas tika atrastas tuvākajā apkārtnē. Dažas ekspozīcijas stāsta par Līdumnieku puses vēsturi un cilvēkiem. Muzejs atrodas pašā Krievijas pierobežā. Darba laiks: pēc pieteikuma.



4. Z/S „Grunduļi”

Latgales tradicionālā lauku sēta

Tālr.: +371 26431062, mājas Grunduļi, c. Berezovka,
Līdumnieku pagasts; GPS: 56.620327, 27.921883

Tipiska Latgales lauku sēta ar saimniecību, kur tiek audzēti truši, aitas, govīs, vistas u.c. Saimnieka lolojums - vairāk kā 30 dekoratīvo baložu šķirnes. Var vērot mājas dekoratīvos baložus lidojumā un pasta baložu trenēšanu. Saimniece piedāvā ne vien tradicionālos latgaliešu sātīgos ēdienus no pašu audzētiem produktiem, bet arī gardus saldus našķus un dažādus lauku sierus. Pieņem pēc iepriekšēja pieteikuma.



5. Viesu māja „Akmeņi”

Tālr.: +371 26454793, Franapole, Zvirgzdenes pagasts,
www.akmeni.lv, inara@akmeni.lv;
GPS: 56.570713, 27.778910

Viesu māja atrodas 500 m attālumā no Franapoles ezera, blakus ir diķis. Naktsmitnes, kamīnzāle, pirts, ūdens velosipēds, sporta laukumi, telšu vietas, bebru vērošana. Saimniecība jau 10 gadus nodarbojas ar ekotūrismu. Piedāvā dažādas veselības uzlabošanas kures, izbraucienus zirga mugurā vai kamanās, apmācību treneru pavadiņā, kā arī lielisku pēršanos lauku pirtiņā. Zemledus makšķerēšana, slidošana, slēpošana. Velomaršruti. Pļavu golfs. Pieņem pēc iepriekšēja pieteikuma.





6. Radošās atpūtas centrs „Līdumnieki”

Tālr.: +371 29242779, Līdumnieki, Līdumnieku pagasts, nvolidumnieki@inbox.lv; GPS: 56.5946704, 27.9899671
Darbnīcas aušanā. Makšķerēšana, vizināšanās ar laivu un plostu. Lauku labumi – piena un miltu produkti. Kamīnzāle, pirts, naktsmītnes, telšu vietas, ēdināšana. Ekskursijas pa pierobežas dabas objektiem.

Kultūras un vēstures tūrisms

Eversmuižas kultūrvēstures un dabas taka, skatīt informāciju Ciblas novada TOP objektu sadaļā (objekts Nr. 1).



Ciblas novada izziņas taka „Cibla – Latvijas Republikas un Eiropas Savienības austrumu robeža”

Tālr.: +371 657 29046, +371 29230204 (gide), Cibla, Ciblas pagasts; GPS: 56.551537, 27.884674

Maršrutā iepazīsiet Ciblas ciemu un Eversmuižas nosaukuma rašanās noslēpumu, redzēsiet Krivandas Svētā Erceņģeļa Mihaila pareizticīgo baznīcu, kur saglabājies 1771. g. lietais zvans. Vēl maršrutā: Baltais krusts – piemiņas zīme Mozuļu kaujās kritušajiem Kārļa Aperāta vienības cīnītājiem Krivandā, Līdumnieku II pasaules kara laika ekspozīcija, VRS Ludzas pārvaldes Krivandas nodaļa, baložu audzētava Berezovkā, divi dižkoki – Kušneru liepa un Līdumnieku priede un Seimaņu akmens – pietais lielākais akmens valstī.

Muzeji



Ciblas novada muzejs

Tālr.: +371 657 29046, Cibla; GPS: 56.5446215, 27.8785905

Muzejs iekārtots Eversmuižas kungu mājā. Apkopo informāciju par novada vēsturi, kultūru, izglītību un mūsdienu dzīvi. Darba laiks: pēc pieteikuma.

Līdumnieku kara muzejs, skatīt informāciju Ciblas novada TOP objektu sadaļā (objekts Nr. 3).

Amatniecības tūrisms



Saimniecība „Ataugas”, Arnita Irbe

Tālr.: +371 27821424, Vesperova, Zvirgzdenes pagasts;

GPS: 56.5843446, 27.7287121

Pinumi no klūdžinām, var redzēt, līdzdarboties un iegādāties.

Muižas, pilis, pilskalni, senkapi



Eversmuižas pils

Tālr.: +371 29230204 (gide M.Loce), Cibla;

GPS: 56.544910, 27.883085

Eversmuižas apbūves kompleksā ietilpst 17. gs. celtā, vēlāk pārbūvētā kungu māja, vārtu ēka, kalpu māja un saimniecības ēkas, no kurām vairākums ir drupu stāvoklī. Pilij Ilžas upes krastā apkārt ir stādīts parks. Iepriekš pieteikties!

Felicianovas „Pļena muiža”

Tālr.: +371 29230204 (*gīde Malvīne Loce*), Cibla;

GPS: 56.5360505, 27.8650843

Felicianovas muižas dzīvojamā ēka celta neogotikas stilā 20. gs. sākumā. Namu būvējis vācu tautības pārstāvis Pļens, kura dzimtai piederēja zeme tagadējā ciemata apkārtnē. Valsts aizsargājama arhitektūras piemineklis. Iepriekš pieteiktijs!

**Sakrālais tūrisms**

Eversmuižas Sv. Andreja katoļu baznīca, skatīt informāciju Ciblas novada TOP objektu sadaļā (objekts Nr. 2).

Pušmucovas Sv. Jaunavas Marijas pasludināšanas Romas katoļu baznīca

Tālr.: +371 26197404, *Pušmucova, Pušmucovas pagasts*;

GPS: 56.6437426, 27.7242482

Celta no pelēkajiem akmeņiem 1852. g. pēc arhitekta Parako projekta. Baznīcas apskate pēc pieteikuma.

**Aizpūres Vissvētākās Jaunavas Marijas – Ticīgo Palīdzības Romas katoļu baznīca**

Tālr.: +371 29448792, *Aizpūre, Līdumnieku pagasts*;

GPS: 56.5914768, 27.9872015

Baznīcu uzcēla 1935. gadā un to konsekrēja bīskaps Jāzeps Rancāns. Baznīcā atrodas relikvārijs, kam ir valsts nozīmes mākslas pieminekļa statuss. Baznīca ir koka 14 metrus gara un 9,25 metrus plata viennavas celtnē ar koka grīdu. Baznīcai ir skārda jumts un viens tornis, no ārpuses tā ir apšūta ar dēļiem.

**Kvitaines Lielmocekļa Dmitrija Solunska pareizticīgo baznīca**

Tālr.: +371 26408748, *Plaudiši, Blontu pagasts*;

GPS: 56.6264685, 27.8592772

1828. gadā tēvs Nikanors no Mihailovas draudzes atdalīja Kvitaines draudzi. Jauno Kvitaines dievnamu cēla no 1930.-1936. gadam. Pie baznīcas ierīkota kapsēta.

**Dabas tūrisms**

Eversmuižas kultūrvēstures un dabas taka, skatīt informāciju Ciblas novada TOP objektu sadaļā (objekts Nr. 1).

Peiteļa ezers

Tālr.: +371 657 29046 (*pagasta pārvalde*), *Līdumnieki*;

GPS: 56.5965158, 28.0338985

Skaists ezers ar pilskalnu krastā, robežojas ar Krieviju.

**Seimaņu akmens**

Tālr.: +371 657 29046 (*pagasta pārvalde*), *Seimaņu sādža, Līdumnieku pagasts*; GPS: 56.565395, 27.978144

Viens no lielākajiem Latvijas dižakmeņiem - 1,9 m augsts, 9,5 m garš, 5,6 m plats, apkārtmērs - 23,6 m. Akmenim neregulāra forma, tas stipri saplaisājis, rupjgraudains.





Zvirgzdenes ezers ar salām

Tālr.: +371 657 00834 (*pagasta pārvalde*), *Zvirgzdenes pagasts*;
GPS: 56.560238, 27.686577

Vasalts aizsargājama ezers Ludzas nomalē ar pludmalēm un vasarnīcām dienvidaustrumu piekrastē. Salas var redzēt no ceļiem, kas piekļaujas ezera ziemeļu un austrumu krastam.

Gastronomiskais tūrisms un lauku labumi

Z/S „Grunduļi”, Latgales tradicionālā lauku sēta, skatīt informāciju Ciblas novada TOP objektu sadaļā (objekts Nr. 4).



Z/S „Zeltiņi”, medus namiņš

Tālr.: +371 29179261, *Zeltiņi, Ciblas pagasts*,
zs.zeltini@inbox.lv; GPS: 56.5465511, 27.9005204

Var nobaudīt un iegādāties medus produktus un svinēt gadskārtu svētkus kopā ar folkloras kopu „Ilža”. Telšu vietas.

Radošās atpūtas centrs „Lidumnieki”, skatīt informāciju Ciblas novada TOP objektu sadaļā (objekts Nr. 6).



Z/S „Mālainē”

Tālr.: +371 26317029, *Vierni, Zvirgzdenes pagasts*,
riga80@inbox.lv; GPS: 56.5839828, 27.6292047

Kāzu atrakciju, spēļu organizēšana. Velosipēdu noma, lauku pirts. Nakstnīcas līdz 7 personām telpās, telšu vietas. Ēdināšana. Piedāvā lauku labumus – medu, ābolus, ogas, piena produktus, pašbrūvēto alu, kūpinājumus.

Aktīvais tūrisms / Zirgu izjādes

Viesu māja „Akmeņi”, skatīt informāciju Ciblas novada TOP objektu sadaļā (objekts Nr. 5).



Izjādes Eversmuižas takas kompleksā

Tālr.: +371 28710501 (*Sandra*), +371 29438266 (*Ilona*),
+371 29398035 (*Inta*), +371 28388885 (*Vilhelmīne*), *Cibla*;
GPS: 56.551537, 27.884674

Izjādes un apmācība treneru pavadībā. Izjādes mācību laukumā vai arī pa tuvējo apkārtni (Eversmuižas kultūrvēstures taka). Piedalās dažādos pasākumos. Darba laiks: pēc pieteikuma.

Aktīvais tūrisms / Ūdens tūrisms

Viesu māja „Akmeņi”, skatīt informāciju Ciblas novada TOP objektu sadaļā (objekts Nr. 5).



Atpūtas komplekss „Cirmas ezerkrasts”

Tālr.: +371 28332523, *Ezernieki, Zvirgzdenes pagasts*,
www.cirmasezerkrasts.lv, info@cirmasezerkrasts.lv;
GPS: 56.566387, 27.620831

Atpūtas bāze atrodas Cirmas ezera krastā. Viesiem tiek piedāvātas 2 laivas un ūdensvelosipēds, kā arī makšķerēšanas inventārs. Nakšņošana viesu mājīnās. Pirts.

Atpūtas vieta „Cirmas pludmale”

Tālr.: +371 29123749, *Zvirgzdenes pagasts*,

GPS: 56.5735173, 27.6214901

Viens no tirākajiem un atpūtai pie ūdeņiem piemērotākajiem ezeriem. Labiekārtota pludmale, laivu noma, pludmales sporta inventāra, piepūšamo peldlīdzekļu noma. Volejbola laukumi. Telšu un piknika vietas.



Radošās atpūtas centrs „Līdumnieki”, skatīt informāciju Ciblas novada TOP objektu sadaļā (objekts Nr. 6).

Aktīvais tūrisms / Piedzīvojamu tūrisms

Pļavu golfs viesu mājā „Akmeņi”, skatīt informāciju Ciblas novada TOP objektu sadaļā (objekts Nr. 5).

Peintbols Ciblā

Tālr.: +371 26162066, *Cibla*, aldons777@inbox.lv,

<http://www.aldons.anazana.com/>; GPS: 56.5498179, 27.8892653

Peintbola laukums izveidots no automašīnu riepiem tīruma vidū (iespējams rīkot spēli arī mežā). Laukums aptuveni 100 x 40 m liels. Ir pieejams viss nepieciešamais inventārs (aizsargtērpi, peintbola šautenes u.c.). Iepriekšējā pieteikšanās obligāta.



Z/S „Grundūļi”, Latgales tradicionālā lauku sēta, skatīt informāciju Ciblas novada TOP objektu sadaļā (objekts Nr. 4).

Radošās atpūtas centrs „Līdumnieki”, skatīt informāciju Ciblas novada TOP objektu sadaļā (Objekts Nr. 6).

Veselības tūrisms

Viesu māja „Akmeņi”, skatīt informāciju Ciblas novada TOP objektu sadaļā (objekts Nr. 5).

Ziemas tūrisms

Viesu māja „Akmeņi”, skatīt informāciju Ciblas novada TOP objektu sadaļā (objekts Nr. 5).

Atpūtas komplekss „Cirmas ezerkrasts”

Tālr.: +371 28332523, *Ezernieki*, *Zvirgzdenes pagasts*,

www.cirmasezerkrasts.lv, info@cirmasezerkrasts.lv;

GPS: 56.566387, 27.620831

Atpūtas komplekss piedāvā naktsmītnes 60 cilvēkiem Cirmas ezera krastā, pāršanos krievu pirtī. Ziemā – iespējama zemledus makšķerēšana. Organizē Ziemassvētku un Jaunā gada svinības. Darba laiks: ziemas sezona- X-V.

**Izjādes Eversmūižas takas kompleksā**

Tālr.: +371 28710501 (*Sandra*), +371 29438266 (*Ilona*),

+371 29398035 (*Inta*), +371 28388885 (*Vilhelmīne*), *Cibla*;

GPS: 56.551537, 27.884674

Izjādes un apmācība treneru pavadībā. Brauciens ragavās vai zirgam mugurā pa apli vai pa Eversmūižas kultūrvēstures taku. Piedalās dažādos pasākumos. Darba laiks: pēc pieteikuma.





Pilsētas tiesības Dagdai piešķirtas 1992. gadā
 Novada izveidošanas gads - 2009. g.
 Novada platība - 949 km²
 Iedzīvotāju skaits Dagdā - 2451 (01. 02. 2012.)
 Iedzīvotāju skaits Dagdas novadā - 9089 (01. 02. 2012.)

Dagdas novads ir vieta, kur var jauki atpūsties un izbaudīt vietējo kultūru. Tas ir skaists un kluss lauku novads, kas ir pievilcīgs ne vien ar neatkārtojamām Latgales dabas ainavām, bet arī ar jaukiem, atsaucīgiem cilvēkiem. Novadu, tā vēsturi un attīstību var iepazīt, izstaigājot Dagdas muižas parku, ieskatoties smilšakmens alā, uzkāpjot Lubānas pilskalnā, ieskatoties dažādu konfesiju dievnamos un apmeklējot muzejus, izzināt Andrupenes purva takas noslēpumus un gūt pozitīvu enerģiju Pīloru ozolu audzē, kā arī patīkami atpūsties ar leģendām apvītajā atpūtas vietā – Mīlestības taka.

Galvenās uzņēmējdarbības nozares ir lopkopība, lauksaimniecība, kokapstrāde, mazumtirdzniecība. Novads ir bagāts ar ezeriem, reģistrēti 123 ezeri. Ievērojamākais ir Ežezers, kas ir ar salām bagātākais Latvijā.



**Dagdas novada
 tūrisma informācijas centrs**

Daugavpils iela 8, Dagda, LV-5674
 GPS: 56.0955429, 27.5398364
 Tālr.: +371 656 81420, +371 26244209
 fakss: +371 656 81421
 dagdas.fenikss@inbox.lv
 www.visitdagda.com

Dagdas novada dome

Alejas 4, Dagda, LV-5674
 Tālr.: +371 656 81434
 www.dagda.lv

Populārākie apskates objekti Dagdas novadā – TOP 5

1. Muzejs “Andrupenes lauku sēta”

Tālr.: +371 26458876, *Andrupene, Andrupenes pagasts, laukuseta@inbox.lv, www.visitdagda.com*
GPS: 56.1895704; 27.3968673

Muzejs “Andrupenes lauku sēta” ir 20. gs. autentisks Latgales lauku sētas komplekss, kur var iepazīties ar latgaliešu sadzīves vēsturi. Skaista vieta dvēseles veldzēšanai, atpūtai un vēstures izziņai. Iepriekš piesakoties, muzejā iespējams degustēt Latgales nacionālos ēdienus – kuģeļi, asuškas, sieru, noskatīties vietējās folkloras kopas priekšnesumu, uzņemt kāzu viesus īsti latgaliskā gaisotnē, svinēt Ligo, citus tradīciju svētkus, arī pilngadības svētkus, ģimenes dienas svinības. Istā vieta, kur sajūt latgaliešu gara un dziesmu spēku, iedzīvoties latgaļu sētas dzīves ritmā. Darba laiks: IV-X: P. - Pk. 8.00 - 17.00; S. 10.00 - 14.00; Sv.: slēgts; XI-III: P. - Pk. 8.00 - 17.00; S. - Sv.: brīvdiena. Ārpus darba laika var pieteikties pa tālr.: +371 26458876.



2. Jaundomes vides izglītības centrs un ekspozīciju zāle

Tālr.: +371 25960309, *Jaundome, Ezernieku pagasts, pudniksarmands@inbox.lv, www.visitdagda.com*;
GPS: 56.1435335, 27.5938560

Izstādes, mulāžas, semināru zāle, konferenču zāle, putnu vērošana, ekskursija pa bijušo Jaundomes muižu un ekspozīciju zāli, zivju ēdienu degustācija. Ekskursijas – iepriekš piesakoties.



3. Vides un kultūras centrs „Ķepa”

Tālr.: +371 20204548, *Neikšāni, Ķepovas pagasts, kepova@dagda.lv, www.visitdagda.com*;
GPS: 56.1002377, 27.7944422

Ķepovas pagasta Neikšānos ir izveidota izstāžu zāle par meža tēmu, kur galvenais uzsvars tiek likts uz telpu interjeru ar meža dzīvnieku izbāzeņiem, vitrīnām ar uzskates materiāliem (meža augu, koku lapu herbāriji, meža dzīvnieku ilknī, kukaiņu kolekcijas utt.). To papildinās aktivitātes, kas būs piemērotas gan ģimenēm ar bērniem, gan skolām, jauniešiem, arī mednieku kolektīviem un citiem interesentiem, kas ir draugos ar dabu vai vēlētos tādi kļūt.



4. Piloru ozolu audze

Tālr.: +371 656 81420, *Andzeļu pagasts, dagdas.fenikss@inbox.lv, www.visitdagda.com*;
GPS: 56.1867109, 27.6065055

Piloru (Piļāru, Piļoru) ozolu birzs ir viena no retajām tīrajām ozolu audzēm Latvijā, atrodas Ežezera krastā, Piļoros. Valsts aizsardzībā no 1928.gada. Ozoliem ir aptuveni 200 gadi. Piļoru ozolu audze meklējama Ezernieku – Andzeļu ceļa malā, kur izveidots neliels auto stāvlaukums, taka, uzstādīts informatīvais stends un izveidota atpūtas vieta ar laipu, no kurienes paveras skats uz Ežezera ziemeļdaļas līci un salām. Šeit ir sastopamas ozolu audzēm raksturīgās augu, sēņu un kukaiņu sugas. Retāk sastopamo augu noteikšanai noderēs augu noteicējs.





5. Kroma kolns

Tālr.: +371 26352522, *Priežukalni, Pušas Zundi, Andrupenes pagasts, kromakolns@inbox.lv, www.rubon.eu; GPS: 56.205950, 27.3181653*

Kroma kolnā īpašnieks piedāvā apskatīt 9.–11. gs. latgaļu cilšu koka pils rekonstrukcijas procesu. Interesentiem piedāvā īpaši organizētus eksperimentālās arheoloģijas pasākumus un stāstījumu par seno latgaļu dzīvi pilskalnos Dienvidlatgalē.

Muzeji

Muzejs “Andrupenes lauku sēta”, skatīt informāciju Dagdas novada TOP objektu sadaļā (objekts Nr. 1).

Jaundomes vides izglītības centrs un ekspozīciju zāle, skatīt informāciju Dagdas novada TOP objektu sadaļā (objekts Nr. 2).

Vides un kultūras centrs „Ķeņa”, skatīt informāciju Dagdas novada TOP objektu sadaļā (objekts Nr. 3).



Novadpētniecības izstāžu zāle “Patria”

Tālr.: +371 656 81420, +371 22038750, *centrālais laukums, Dagda, dagdas.fenikss@inbox.lv, www.visitdagda.com; GPS: 56.0935971, 27.5405906*

Dagdas novadpētniecības biedrība “Patria” ir izveidojusi novada vēstures muzeju, veic darbu novada kultūrvēstures mantojuma un tradīciju saglabāšanā. Ekspozīcija, kura izvietota Dagdas Sv. Trīsvienības Romas katoļu baznīcas draudzes mājā pilsētas centrā, ir sešas izstāžu zāles, katrā var atrast daudz interesantu lietu apvītu ar Dagdas novada vēsturi. Muzejs kļuvis par Dagdas pilsētas vizītkarti. Darba laiks: pēc pieteikuma.



Marijas Andžānes piemiņas istaba

Tālr.: +371 656 28350, *Šķaune, Šķaunes pagasts, www.visitdagda.com, Šķaunes robežapsardzības nodaļa; Šķaunes pagasts, tālr.: +371 654 03760, skaune.rsn@rs.gov.lv; GPS: 56.1385059, 28.0048197*

Ar Šķauni saistīta ir dzejnieces Marijas Andžānes dzīve un literārā darbība. Pagasta bibliotēkā var apskatīt autores literāros darbus, ar dzejnieces roku rakstītos manuskriptus un memoriālos priekšmetus. Tūrisma objekts atrodas pierobežas zonā, nepieciešama pase un caurlaide. Darba laiks: pēc pieteikuma.

Amatniecības tūrisms



Invalidu brālība „NEMA”

Tālr.: +371 28888094, *Ezera iela 8, Dagda, nema3@inbox.lv, www.visitdagda.com; GPS: 56.0915007, 27.5418938*

Brālības mērķis ir apvienot cilvēkus ar invaliditāti, veicināt iesaistīties un līdzdarboties, rosināt aktīvu pašizglītošanos un garīgo pilnveidošanu, organizēt labdarības pasākumus. Brālības biedri darbojas rokdarbu darbnīcā, no dabai draudzīgiem materiāliem veidojot dekorus, puķu podus un dažādus traukus.

Brālības telpās tiek piedāvāta iespēja apskatīt rokdarbu izstādes un iegādāties suvenīrus.

Elmārs Auziņš

Tālr.: +371 28652199, *Andrupene, Andrupenes pagasts, dagdas.fenikss@inbox.lv, www.visitdagda.com; GPS 56.1813323, 27.3828720*

Niedru jumti. Piedalīšanās niedru jumtu klāšanas procesā, skalu grozu taisīšanā, koka suvenīru izgatavošanā. Stāvlaukums traileriem.

**Valentīna Piļka**

Tālr.: +371 26752865, *Ezernieki, Ezernieku pagasts, dagdas.fenikss@inbox.lv, www.visitdagda.com; GPS 56.1857109, 27.6482039*

Keramika un glezniecība.

**Stanislava Belkovska**

Tālr.: +371 29175521, *Ezernieki, Ezernieku pagasts, dagdas.fenikss@inbox.lv, www.visitdagda.com; GPS 56.1846710, 27.6638899*

Stanislavas Belkovskas radošajā darbnīcā top adījumi, tambo-rējumi – zeķes, cimdi, cepures, lakati, segas un dažādi citi dekoratīvie adījumi un izšuvumi.

**Jans Bartkevičs**

Tālr.: +371 28333127, *Dagda, janisbartkevics@inbox.lv, www.visitdagda.com, GPS: 56.0955429, 27.5398364*

Ar zīmēšanu nodarbojas jau no bēnības. Ar glezniecību nopietni sāka nodarboties tikai pirms pāris gadiem. Izmantojamā tehnika – eļļas krāsas un audekls. Visvairāk patīk gleznot Latgales ainavas. Glezno pēc pasūtījuma.

**Sakrālais tūrisms****Dagdas Vissvētās Trīsvienības Romas katoļu baznīca**

Tālr.: +371 656 81420, *Alejas iela 2, Dagda, dagdas.fenikss@inbox.lv, www.visitdagda.com; GPS: 56.0932807, 27.5397091*

Valsts nozīmes arhitektūras piemineklis. Celta 1741. gadā korintiešu baroka stilā. Baznīcu cēla muižnieks Jans Augusts Hilzens (1702 – 1767). Tajā ir trīs grezni mūra altāri ar karnīzēm un pilastriem. Lielajā altārī divas gleznas – Sv. Trīsvienības un Jaunavas Marijas Bezvainīgi ieņemtās godam. Baznīcā ir ģipša figūrām veidots baptistērijs.

**Dagdas Pokrova Nikolaja vecticībnieku baznīca**

Tālr.: +371 656 81420, *Ludzas iela 6, Dagda, dagdas.fenikss@inbox.lv, www.visitdagda.com; GPS: 56.0964986, 27.5359833*

Baznīcas ēka nav kultūrvēsturiskais piemineklis, celta 1992. gadā, toties liela vērtība ir baznīcas iekšējam aprīkojumam un svētlietām.





Svētā Nikolaja Brīnumdarītāja pareizticīgo baznīca

Tālr.: +371 656 81420, Pasta iela 9, Dagda,
dagdas.fenikss@inbox.lv, www.visitdagda.com;
GPS: 56.0984923, 27.5260157

Baznīcu sāka būvēt 1914. gadā. Ideja uzcelt dievnamu radās mācītājam Nikonoram Trubeckojam, jo tobrīd miestā nebija neviena lūgšanu nama, taču ticīgo iedzīvotāju bija vairāk par četriem simtiem. 1915. gada 7. jūnijā tagadējā Alejas ielā, blakus Tautas namam, uzbūvēto Dagdas pareizticīgo dievnamu iesvētīja. Diemžēl šī ēka nav saglabājusies. Svētā Nikolaja Brīnumdarītāja pareizticīgo baznīca atrodas Pasta ielā.



Andrupenes Vissvētās Jaunavas Marijas Skapulāra karalienes Romas katoļu baznīca

Tālr.: +371 656 81420, Andrupene, Andrupenes pagasts,
dagdas.fenikss@inbox.lv, www.visitdagda.com;
GPS: 56.1828296, 27.3925312

Celta 1849. gadā par muižnieka Ignācija Šadurska līdzekļiem. Lielajā altārī – Jaunavas Marijas debesīs uzņemšanas glezna. Dārzā ir zvanu tornis ar zvaniem. Pirms tam Andrupenes draudzē, kas veidojās muižkungu Soltānu īpašumos jau 17.gs, bijušas koka baznīcas – viena celta vecajos kapos, otra tagadējās baznīcas vietā.



Asūnes Sv. Krusta pagodināšanas Romas katoļu baznīca

Tālr.: +371 656 81420, Asūne, Asūnes pagasts,
dagdas.fenikss@inbox.lv, www.visitdagda.com;
GPS: 56.0276964, 27.6208085

Pirmā baznīca Asūnē celta 1680.gadā ar jezuītu gādību un naudu šim mērķim ziedojis Prūsijas karalis Jānis III. Asūnes Svētā Krusta paaugstināšanas baznīca konsekkrēta 1819. gadā, Sv. Krusta paaugstināšanas godam. Baznīcā 4 altāri. Ieejas vārtos dārzā ir liels mūra zvanu tornis ar trim zvaniem.



Beresnes Sv. Annas Romas katoļu baznīca

Tālr.: +371 656 81420, Beresņi, Svariņu pagasts,
dagdas.fenikss@inbox.lv, www.visitdagda.com;
GPS: 56.1169152, 27.8120529

Beresnes Sv. Annas draudzes baznīca – Beresnes koka kapella sv. Annas godam celta 1805.gadā. Baznīca ir 17 m gara un 9 m plata viennavas telpa. Līdz 1924. gadam bija Bukmuižas draudzes kapella, bet vēlāk kļuva par Beresnes draudzes baznīcu. Lielajā altārī glezna "Kristus olīvu dārzā". Vienīgā koka baznīca Dagdas novadā.



Landskoronas Vissv. Trīsvienības Romas katoļu baznīca

Tālr.: +371 656 81420, Šķaune, Šķaunes pagasts,
dagdas.fenikss@inbox.lv, www.visitdagda.com;
GPS: 56.1340391, 28.0027925

Baznīca celta 1828. gadā par muižkungu Mārtiņa Karnicka līdzekļiem. 1859. gadā baznīca atjaunota un paplašināta. Tā ir 34 m gara un 17 m plata vairāknavu ēka, celta izmantojot vecās baznīcas fundamentu. Baznīcā ir Lurdas Dievmātes figūra, kas šeit uzstādīta pirmo reizi Latgalē, tāpēc notiek dievkalpojumi Lurdas Dievmātes godam katra mēneša 11. datumā. Tūrisma objekts atrodas pierobežas zonā, nepieciešama pase un caurlaide.

Bukmuižas Sv. Ludviga Romas katoļu baznīca

Tālr.: +371 656 53247, +371 26472466, Ezernieki,
Ezernieku pagasts, spruktsa@inbox.lv, www.visitdagda.com;
GPS: 56.1860304, 27.6583762

Pirmā Bukmuižas katoļu baznīca bija koka baznīca. Pašreizējā mūra baznīca tika uzcelta 1830. gadā par muižkunga Ludviga Šabanska līdzekļiem prāvesta Pētera Bržozdovska darbības laikā. Baroka stila baznīca bez torņiem, viennavas telpa, koka grīda un griesti. 24 m gara un 12 m plata ēka. Pieci altāri. Lielajā altārī Kristus krustā sistā glezna un sv. Ludviga glezna. Baznīcā ir redzami valsts nozīmes mākslas pieminekļi. Aplūkojama ir Dievmātes glezna, kas ir Lietuvas Šiluvu Brīnumdarītājas Dievmātes gleznas kopija.

**Dabas tūrisms****Dagdas muižas parks**

Tālr.: +371 656 81420, +371 26244209, Dagda,
dagdas.fenikss@inbox.lv, www.visitdagda.com;
GPS: 56.1035478, 27.5218449

300 gadus vecais Dagdas muižas parks ir vienīgais, kas palicis no 17. gs. izveidotās Dagdas muižas. Iecienīta pastaigu vieta. Parka centrā ir pakalns, kurā mūsdienās ierīkota estrāde, šeit katru gadu svin Līgo, Annas dienas svētkus u.c.

**Dagdas ala**

Tālr.: +371 656 81420, +371 26244209, Dagda,
dagdas.fenikss@inbox.lv, www.visitdagda.com;
GPS: 56.1028873, 27.5163146

Atšķirībā no pārējām Latvijas alām, kas veidojušās no smilšakmens vai izkaltas dolomītā, Dagdas ala veidojusies no grants un oļiem. Pieliecoties Dagdas alu iespējams izlozēt uz katru pusi piecu metru dziļumā. Atrodas Dagdas muižas parkā.

**Dagdas pilskalns**

Tālr.: +371 656 81420, +371 26244209, Purplī,
Dagdas pagasts, dagdas.fenikss@inbox.lv,
www.visitdagda.com; GPS: 56.1059597, 27.5374791

Dagdas pilskalns – pilskalns ar apmetni ir valsts nozīmes arheoloģijas piemineklis. Labiekārtota pastaigu un atpūtas vieta.

**Lubāna pilskalns**

Tālr.: +371 656 81420, +371 26244209, Dagda,
dagdas.fenikss@inbox.lv, www.visitdagda.com;
GPS: 56.0889929, 27.5268032

Lubāna pilskalns atrodas pie Dagdas pilsētas rietumu robežas, Dagdas – Krāslavas šosejas kreisajā pusē. Kalna piekāpē atrodas ezers Luboneņš. Pilskalnā ir labiekārtota pastaigu un atpūtas vieta. Ir skatu laukums, no kura paveras lielisks skats uz Dagdas pilsētu un tās apkārtni. Nostāstiem apvīts pilskalns.





Andrupenes purva taka

Tālr.: +371 26458876, *Andrupene, Andrupenes pagasts, dagdas.fenikss@inbox.lv, www.visitdagda.com;*
GPS: 56.1900855, 27.3964453

Pa taku aiz Andrupenes lauku sētas muzeja, uzkāpuši kalnā un pa kāpnēm nokāpuši leļā, nonākam nelielā purvā. Te varam iepazīt sūnas, pārliecināties par sfagnu lielo ūdens uzsūkšanas spēju, gar laipas malām ieraudzīt apāllapu raseni un purva dzērveni, apskatīt spilves, vaivariņus un purva vārnkāju. Andrupenes purva taka dod iespēju ikvienam nesteidzīgi un saudzīgi iepazīt purva pasauli. Izlikumojusi cauri purvam, taka izved apmeklētāju stāvvietā pie Andrupenes lauku sētas. Takas kopējais garums ir ~ 750 m.



Ežezers

Tālr.: +371 656 81420, +371 26244209, *Andzeļu un Ezernieku pagasts, dagdas.fenikss@inbox.lv, www.visitdagda.com;*
GPS: 56.1856755, 27.6157760

Ežezers atrodas Dagdas novada, Ezernieku un Andzeļu pagastos. Ezeram ir 33 - 36 salas, un tas ir salām bagātākais ezers Latvijā. Skaists skats uz ezeru atklājas no Tolstovkas kalna. Pie ceļa Dagda – Rēzekne atrodas labiekārtota pludmale. Ezers 2006. gada novembrī iekļauts Rāznas nacionālajā parkā.

Kroma kolns, skatīt informāciju Dagdas novada TOP objektu sadaļā (objekts Nr. 5).



Milestības taka

Tālr.: +371 29193397, *Asūne, Asūnes pagasts, dagdas.fenikss@inbox.lv, www.visitdagda.com;*
GPS: 56.0240280, 27.6208019

Atpūtas vietas galvenais akcents ir mīlētāju pāra skulptūra un teiksmaina laiva ar pūķa galvu, skaista vieta apvīta ar interesantu leģendu.

Gastronomiskais tūrisms un lauku labumi



Kafejnīca „Papardes zieds”

Tālr.: +371 29519410, *Alejas iela 29, Dagda, dagdas.fenikss@inbox.lv, www.visitdagda.com;*
GPS: 56.0961816, 27.5288444

Piedāvā ēdināšanu lielām un mazām grupām, svētku galdus un bērnu mielastus, cep konditorejas izstrādājumus. Iepriekš pasūtot var nogaršot Latgales ezera veltes: vārītus vēžus, zuti, īpašais piedāvājums - pildīta lidaka. Izbraukuma galdu klāšana. Kulīnārā mantojuma dalībnieks, siera kluba biedrs. Darba laiks: pēc pieteikuma.



Viduslatgales profesionālās vidusskolas ēdnīca

Tālr.: +371 656 81158, *Brīvības iela 3, Dagda, davs@apollo.lv, www.davs.lv, www.visitdagda.com;*
GPS: 56.0916229, 27.5335577

Šeit ir iespēja ieturēt pusdienas (brokastis un vakariņas - iepriekš jāpiesaka) lielām un mazām grupām. Pēc iepriekšējā pasūtījuma klāj galdus. Vidusskola piedāvā piecstāvu dienesta viesnīcu ar gaišām labiekārtotām istabām., šeit var brīvi apmesties lielas grupas - tūristu grupas, sporta nometnes, kā arī ģimenes. Plašas atpūtas telpas ar TV. Darba laiks: P-Pk. 8.00 - 16.30.

Kafejnīca "Pie kundzes"

Tālr.: +371 29766513, Rīgas iela 4, Dagda,
 dagdas.fenikss@inbox.lv, www.visitdagda.com;
 GPS: 56.0934406, 27.5394664

Kafejnīca atrodas vēsturiskā ēkā, kas uzcelta 1953.gadā kā kinoteātris. Pēc iepriekšēja pasūtījuma kafejnīca piedāvā visu veidu svinību rīkošanu (kāzu galdi, dzimšanas dienu svinības, bērnu mielasti u.c.). Banketu zāle līdz 250 personām. Piektdienās un sestdienās notiek diskotēkas. Darba laiks: P. - Pk. 11.00 - 16.00, Pk. - S. 11.00 – 16.00 un no 10.00 – 03.00, Sv. – brīvdiena.



Muzejs „Andrupenes lauku sēta”, skatīt informāciju Dagdas novada TOP objektu sadaļā (objekts Nr. 1).

Aktīvais tūrisms / Izjādes

SIA „Ūzuleņi”

Tālr.: +371 29111983, Ozoliņi, Dagdas pagasts,
 dagdas.fenikss@inbox.lv, www.visitdagda.com;
 GPS: 56.0869191, 27.5134589

Piedāvā zirgu izjādes laukumā, individuālās apmācības iesācējiem, vizināšanos pajūgā (4 zirgi), skolēnu grupu vizināšanu droškā, vizināšanos ar zirgu jātnieku pavadībā, dažādu svinīgu pasākumu organizēšanu (piem., kāzas), ziemā vizināšanos kamanās. Ierašanās jāsaskaņo vismaz trīs dienas iepriekš. Rīkšotāju sacensību organizēšana u.c.

**Z/S “Čadi”**

Tālr.: +371 26717893, Vecdome, Dagdas pagasts,
 dagdas.fenikss@inbox.lv, www.visitdagda.com;
 GPS: 56.1170203, 27.5779744

Piedāvā vizināšanos zirgu pajūgā, ziemā vizināšanos kamanās. Rīkšotāju sacensību organizēšana.



Aktīvais tūrisms / Ūdens tūrisms

Atpūtas vieta

Tālr.: +371 29180459, Ezera iela 9, Dagda,
 dagdas.fenikss@inbox.lv, www.visitdagda.com;
 GPS: 56.0912141, 27.5424787

Jauka atpūtas vieta Dagdas ezera krastā, katamarānu un laivas noma. Telts vietas.

**Zemūdens medības Ežezērā**

Tālr.: +37127805684, Pasta iela 35a, Dagda,
 dagdas.fenikss@inbox.lv, www.visitdagda.com;
 GPS: 56.1049246, 27.5230648 (Dagdas mežniecība)

Iespēja iegādāties vienas dienas, triju dienu un mēneša licences. Iegādājoties licenci, jāuzrāda apliecība par zemūdens drošības noteikumu kursu iziešanu.





Brīvdienu māja "Saulgoze"

Tālr.: +371 28336656, +371 29912646, *Pervelišķi,*

Konstantinovas pagasts, saulgoze@inbox.lv,

www.saulgoze.lv; www.visitdagda.com,

GPS: 56.0203137, 27.4769161

Interesanti maršruti pa Latgales ezeriem un upēm. Kanoē laivas, laivu transportēšana.

Aktīvais tūrisms / Piedzīvojumu tūrisms



Atpūtas bāze "Obiteļa"

Tālr.: +371 29152078, *Upmaļi, Andzeļu pagasts,*

cbuvalmeks@inbox.lv, www.visitdagda.com;

GPS: 56.1435335, 27.5938560

Atpūtas bāze "Obiteļa" piedāvā stadionu ar īpašu klājumu, kas piemērots profesionāliem treniņiem gan vasarā, gan ziemā. Vasarā var uzspēlēt strītbolu, basketbolu vai tenisu. Ziemā zem klajas debess izveidots ledus laukums, kas paredzēts gan slidošanai, gan hokeja spēlēšanai. Inventāra noma.

Slidotavas darba laiks: pirmdiena–svētdiena – visu diennakti.

Trešdienās 15.00–19.00 bezmaksas (ar savām slidām).

Cenas: ledus laukums – 1.00 Ls/h bez apgaismojuma, ar apgaismojumu – 2.00 Ls/h (vismaz 5 cilvēki), slidu noma – 1.00 Ls/h.

Veselības tūrisms



Brīvdienu māja „Tinēji”

Tālr.: +371 656 80363, +371 26832249, *Beitāni,*

Dagdas pagasts, zeize@apollo.lv, www.tineji.lv,

www.visitdagda.com; GPS: 56.1271624, 27.5801567

Brīvdienu māja (15 vietas) atrodas 300 m attālumā no Galšūna ezera, 50 m attālumā no Narūtas upes. Melnā (dūmu) pirts, svaigs priežu sila gaiss. Iespēja nesteidzīgi atpūties lauku vidē.



Dinaburga (Daugavpils) pirmo reizi minēta
vēsturiskajā hronikā 1275. gadā
Pilsētas tiesības piešķirtas 1582. gadā
Platība - 72,48 km²
Iedzīvotāju skaits – 101 057 (01. 01. 2012.)

Daugavpils – Latvijas otra lielākā pilsēta un Austrumlatvijas metropole – pasaulei devusi izcilo mākslinieku Marku Rotko, „tango karali” Oskaru Stroku un izcilo aktieri un režisoru Solomonu Mihoelsu (Vovsi).

Pilsētas ģerbonī attēlota zilā laukā sudraba vijņota sija, augšā zelta lilija, pēdā savrups sudraba robots ķieģeļu mūris. Ģerbonis ir apstiprināts 1925. gada 31. oktobrī. Tajā atrodamas vairākas paralēles ar Dinaburgas pils komturu zīmogu: lilija kopš seniem laikiem ir bijusi Svētās Jaunavas Marijas simbols, bet robotais mūris norāda uz veco Dinaburgas pili – Daugavpils pirmsākumiem. Pilsētas simboli ir 19. gs. būvētais Dinaburgas (Dvinskas, Daugavpils) cietoksnis un Baznīcu kalns – vieta, kur līdzās atrodas četru konfesiju dievnamu. Pilsētas vēsturiskais centrs ir Valsts nozīmes pilsēt būvniecības piemineklis. Tā ir pilsētas vispievilcīgākā vieta un viens no veiksmīgākajiem paraugiem, kur izdēvies rast harmoniju starp seno un jauno.

Daugavpils ir viena no nedaudzajām Latvijas pilsētām, kas var lepoties ar vienotā ansambli veidotu unikālu klasicisma un eklektisma stila apbūvi. Kultūrvēsturiskais mantojums, kas ietver pilsēt būvniecības, arhitektūras, mākslas, industriālos un vēstures pieminekļus, kopā ar apkārtni ainavisko vidi veido Daugavpils tēlu un piešķir tai īpašu šarmu.

Pilsēta izvietojusies senās Daugavas gultnes abos upes krastos. Atpūtai ir pieejama neat-sverama pilsētas bagātība: meži, publiskie ūdeņi – 12 ezeri, divas mākslīgās ūdenskrātuves, kā arī speciāli labiekārtotas teritorijas – parki un skvēri.

Daugavpils Teātris, Latgales Zoodārzs, Daugavpils Māla mākslas centrs, Daugavpils Daudz-funkcionālais sporta komplekss, Daugavpils Ledus halle, Daugavpils Olimpiskais centrs, un spīdēja sacensības priecē pilsētas iedzīvotājus un viesus, piedāvājot aktīvu un atraktīvu atpūtu.

Daugavpils pilsētas dome

K.Valdemāra ielā 1, Daugavpils,
LV-5401
Tālr.: +371 654 04344
www.daugavpils.lv



Daugavpils novada tūrisma informācijas centrs

Rīgas iela 22a (ieeja no Ģimnāzijas ielas),
Daugavpils, LV-5401
GPS: N 55 52.258 E 26 31.031
Tālr.: +371 654 22818,
skype: visitdaugavpils; info@visitdaugavpils.lv,
www.visitdaugavpils.lv;
www.facebook.com/Daugavpils.novada.TIC
twitter.com/daugavpilstic
www.draugiem.lv/daugavpilstic

Daugavpils cietokšņa Kultūras un informācijas centrs

Nikolaja iela 5, Daugavpils cietoksnis,
Daugavpils, LV-5401
GPS: N 55 53.047 E 26 29.802
Tālr.: +371 654 24043
artjoms.mahlins@daugavpils.lv
twitter: @Daugavpils_fort
www.daugavpils.lv/lv/280

Populārākie apskates objekti Daugavpilī – TOP 10



būve, kuras kopplatība ir lielāka par 150 ha. Fortifikāciju lauzto līniju veido aizsargvalnis ar 8 bastioniem, 6 ravelīniem, 6 kontrgardēm kopā ar citām aizsardzības konstrukcijām: lunetēm, redutēm un aizsarggrāvi. Daugavas kreisajā krastā izvietots tilta nocietinājums. Ikvienu cietokšņa detaļu izstrādāta, pielietojot cariskās Krievijas un Eiropas labāko arhitektu skolu būvniecības pieredzi.

1. Daugavpils cietoksnis

Tālr.: +371 654 22818 (*Daugavpils novada TIC*),
+371 654 24043, +371 29405502 (*Daugavpils cietokšņa
Kultūras un informācijas centrs*),
info@visitdaugavpils.lv, www.visitdaugavpils.lv,
www.facebook.com/Daugavpils.cietoksnis,
dinaburgascietoksnis.lcb.lv; GPS: N 55 52.966 E 26 29.959

Austrumeiropā vienīgais gandrīz bez izmaiņām saglabājies 19.
gadsimta pirmās puses cietokšņa paraugs. Izcila fortifikācijas



Ā. Homana ērģeles. Svēto mocekļu Borisa un Ģļeba pareizticīgo katedrāle uzbūvēta 1905. gadā kā Dinaburgas garnizona baznīca. Jaunbūves vec ticībnieku draudzes Augšāmcelšanās, Dievmātes Piedzimšanas un Svētītāja Nikolaja dievnamu būvēja laika posmā no 1908. līdz 1928. gadam.

2. Baznīcu kalns

Tālr.: +371 654 22818 (*Daugavpils novada TIC*),
info@visitdaugavpils.lv, www.visitdaugavpils.lv;
GPS: N 55 52.244 E 26 32.326

Ikvienam ceļotājam Daugavpilī noteikti jāapmeklē Baznīcu kalns – vieta, kur līdzās atrodas četru konfesiju dievnamu. Mārtiņa Lutera katedrāle uzcelta 1893. gadā pēc arhitekta V. Neimaņa projekta. Dievmātes Romas katoļu baznīca uzcelta 1902.–1905. gadā. 1909. gadā tajā uzstādītas poļu meistarā



3. Latgales Zoodārzs

Tālr.: +371 654 26789, *Vienības iela 27*,
eco@apollo.lv, http://latgaleszoo.biology.lv;
GPS: N 55 52.543 E 26 30.626

Te, mākslīgajos džungļos, rāpo plankumaini pitoni, krastā saujojas krokodilu kaimani, diķi peld sarkanas karpas koi, liānās jautri lēkā makakas un somaiņi, cukura oposumi, peld, svilpo, ložņā, lēkā un lido daudzi citi tropu dzīvnieki. Bērni var paglaudīt pūkainu trusīti, paspēlēties ar jaukām jūras cūciņām un pabarot zivtiņas džungļu diķi. Darba laiks: T-Sv: 10:00 – 18:00, P-O: slēgts.

4. Daugavpils teātris

Tālr.: +371 654 26520, Rīgas iela 22a,
info@daugavpilsteātris.lv, www.daugavpilsteātris.lv;
GPS: N 55 52.237 E 26 30.962

Daugavpils teātris ir vecākais profesionālais Latvijas teātris un vienīgais profesionālais teātris Latgalē. 2012. gadā tas svinēja savu 155. dzimšanas dienu. Daugavpils teātris ir arī vienīgais teātris Latvijā, kurā vienlaicīgi darbojas latviešu un krievu aktieru trupa. Tā repertuārā ir lugas latviešu, latgaliešu un krievu valodā.



5. Māla mākslas centrs

Tālr.: +371 654 25302, +371 29241488,
18. Novembra iela 8, dmmc@inbox.lv,
www.dmmc.lv; GPS: N 55 51.961 E 26 31.502

Centrs piedāvā iespēju iepazīties ar Latgales kultūras mantojumu – keramikas un podniecības tradīcijām. Katru trešdienu no 12:00 līdz 14:00 te notiek meistarklase, kurā Tautas lietišķās mākslas studijas „Latgale” keramiķi demonstrē savas amata prasmes un piedāvā apmeklētājiem iesaistīties radošajā darbā. Darba laiks: T. – S.: 12.00 – 18.00, Sv.: 12.00 – 16.00, P.-O.: slēgts.



6. Krievu kultūras centrs

Tālr.: +371 654 13237, Varšavas iela 14,
www.visitdaugavpils.lv; GPS: N 55 52.33 E 26 32.175

Aplūkojamas unikālas ekspozīcijas: „Vecticība Latvijā”, „Pareizticība Latvijā”, „Pjotra Hudobčēnoka gleznas”, „Gžēļas keramika”, „Hohlomas izstrādājumi”, kā arī Daugavpils cietoksnim un 1812. gada Tēvijas kara notikumiem veltītas izstādes. Ierīkots skulptūru dārzs „Pasaku sēta”, kurā apskatāmas 17 skulptūras – krievu tautas pasaku varoņi. Darba laiks: P.-Pk.: 10.00 – 17.00, S.-Sv.: slēgts vai grupām iepriekš piesakoties.



7. Saules pulkstenis

Tālr.: +371 654 22818 (Daugavpils novada TIC),
Vienības iela 13, info@visitdaugavpils.lv,
www.visitdaugavpils.lv; GPS: N 55 52.152 E 26 30.982

Izvietots Daugavpils Universitātes skvērā. Saules pulkstenis veidots 1910. gadā (projektējis Reālskolas pasniedzējs A. Jaskovs). Nostiprināts uz četrstūra postamenta. Ciparnīcas līnija atbilst Daugavpils ģeogrāfiskajam platumam: 56°.



8. Centrālais parks

Tālr.: +371 654 22818 (Daugavpils novada TIC),
Vienības iela 13, info@visitdaugavpils.lv,
www.visitdaugavpils.lv; GPS: N 55 52.235 E 26 31.565

Atrodas līdzās autoostai. Parku projektējis arhitekts Seleckis. Šis mūsdienīgais parks ir pilsētas zaļā rota, kura akcents ir daudzie apstādījumi. Te ierīkots skeitparks un bērnu rotaļu laukums. Blakus parkam atrodas sporta centrs „Daugavpils ledus”. 2012. gadā parkā atklāta Soliņu aleja.





9. Daugavpils Olimpiskais centrs

Tālr.: +371 654 75140, *Stadiona iela 1*, info@daugavpilsoc.lv, www.daugavpilsoc.lv; GPS: N 55 52.763 E 26 31.054

Iespēja saņemt Latgalē vienīgā Sporta medicīnas centra sniegtos pakalpojumus. Apmeklētāju rīcībā ir 25 m garš baseins ar 6 celiņiem, kuru iespējams izmantot gan fiziskā tonusa paaugstināšanai, gan atpūtai. Mazais baseins gan bērniem, gan ūdens aerobikas nodarbībām. Turku pirts, sauna, trenāžieru un aerobikas zāle. Snūķera zāle. Speleokamera. Darba laikus skat. mājas lapā.



10. Laivu noma „Mučas”

Tālr.: +371 28344394, *Īsā iela 1*, mucas@inbox.lv, www.laivunoma.com; GPS: N 55 51.468 E 26 32.609

Piedāvā populārus ūdens tūrisma maršrutus: “Daugavas loki”, Tartaks, Dubna, Laucece un Latgales ezeri. Smailišu “Vista”, plostu, kanoe un gumijas laivu noma; jaunu ūdens maršrutu izstrāde; velosipēdu noma.

Kultūras un vēstures objekti



Dubrovina parks

Tālr.: +371 654 22818 (*Daugavpils novada TIC*), *Vienības iela 13*, info@visitdaugavpils.lv, www.visitdaugavpils.lv; GPS: N 55 52.215 E 26 30.769

Atrodas starp Rīgas un Parādes ielu. Tā iekārtošanā aktīvi piedalījies Pāvels Dubrovins (1839–1890), kas laikā no 1876. līdz 1890. gadam bija pilsētas mērs, tādēļ parkam dots P. Dubrovina vārds un tajā uzstādīts viņa pieminēklis. Aptuveni divus metrus augstā bronzas figūra (tēlnieks A. Taratinovs, 2007.g.) netālu no strūklakas. Tveicīgajās dienās pie strūklakas ikviens var rast atspirdzinošu veldzi, bet vakaros – noraudzīties daudzveidīgajā gaismas un ūdens spēlē.



Daugavpils pilsētas vēsturiskais centrs

Tālr.: +371 654 22818 (*Daugavpils novada TIC*), info@visitdaugavpils.lv, www.visitdaugavpils.lv; GPS: N 55 52.205 E 26 31.167

Daugavpils vēsturiskais centrs ir Valsts nozīmes pilsētībūvniecības pieminēklis (vēsturiskā apbūve tapusi 19. gs. saskaņā ar 1826. gadā Pēterburgā apstiprināto apbūves projektu). Vēsturiskais centrs ir pilsētas vispievilcīgākā vieta un viens no veiksmīgākajiem paraugiem, kur izdevies rast kompromisu starp seno un jauno. Daugavpils ir viena no nedaudzajām Latvijas pilsētām, kura var lepoties ar vienotā ansambli veidotu unikālu klasicisma un eklektisma stila apbūvi.

Vienības nams

Tālr.: +371 654 22763, Rīgas iela 22a,
vienibasnams@vienibasnams.lv, www.vienibasnams.lv;
GPS: N 55 52.244 E 26 30.998

Vēsturiskā centra dominante ir 1937. gadā uzceltais Vienības nams (Rīgas ielā 22a). Tas uzbūvēts pēc Valsts prezidenta Kārļa Ulmaņa ierosinājuma. Arhitekts Verners Vitands. 2011. gadā pie Vienības nama atklāja piemiņas plāksni Daugavpils apriņķa valdes priekšsēdētājam, apriņķa vecākajam un Daugavpils pilsētas galvam Andrejam Švirkstam (1897–1955) (piemiņas plāksnes autors – tēlnieks Ivo Folkmanis). Apskate jāpiesaka iepriekš.



Latviešu māja

Tālr.: +371 29461765, Rīgas iela 22a (Vienības nams, ieeja no Saules ielas), www.visitdaugavpils.lv; GPS: N 55 52.222 E 26 31.025

Te var aplūkot 19. gs. un 20. gs. sākuma Daugavpils novada rokdarbus, lauku darbarikus, sadzīves priekšmetus, vērot aušanu un vērpšanu. Ikvienam ir iespēja ieskatīties 20. gs. sākuma vidēji turīga daugavpīlieša dzīvoklī. Darba laiks: T: 11.00 – 18.00, Pk.: 11.00 – 16.00, vai iepriekš piesakoties.



Rīgas iela

Tālr.: +371 654 22818 (Daugavpils novada TIC),
info@visitdaugavpils.lv, www.visitdaugavpils.lv;
GPS: N 55 52.470 E 26 31.603

Dodoties nesteidzīgā pastaigā, te ir iespēja aplūkot greznās namu fasādes, iepriekties un baudīt maltīti. Īpaši majestātisks ir nams Rīgas ielā 61 (1860. g.) – spilgts eklektisma paraugs, izceļas ar bagātīgu fasādes dekorējumu. Savukārt pretī 1. pasta nodaļai atrodas purva bruņurupuča skulptūra (tēlnieks I. Folkmanis, 2009.g.), bet ielas galā, iepretim dzelzceļa stacijai – ūdens baseinu kaskāde. 2012. gadā Rīgas ielā atklāta Latvijā vienīgā skulptūra, kas veltīta Latgales keramikai.



Dzejnieka Andreja Pumpura skvērs

Tālr.: +371 654 22818 (Daugavpils novada TIC),
info@visitdaugavpils.lv, www.visitdaugavpils.lv;
GPS: N 55 52.184 E 26 31.065

Atrodas pretī Vienības namam. Izveidots 19. gs. otrajā pusē. Skvērā izvietots tēlnieces I. Krūmiņas 1966. gadā veidotais dzejnieka Andreja Pumpura krūšutēls. Iemīlota tikšanās vieta ir strūklaka – meitenes skulptūra ar liliju. Parkā atrodas Sv. Aleksandra Ņevska pareizticīgo kapela un pieminēklis Nevainīgajiem sarkanā terora upuriem (tēlniece J. Volkova).



Piemiņas zīme „Veltījums Rotko”

Tālr.: +371 654 22818 (Daugavpils novada TIC),
18. Novembra ielas sākumā, info@visitdaugavpils.lv,
www.visitdaugavpils.lv; GPS: N 55 51.915 E 26 31.224

Mākslinieka Romualda Gibovska veidotā piemiņas zīme „Veltījums Rotko” uzstādīta Daugavas krastā, kas ir bijis mākslinieka spīgtāko bērnības iespaidu avots. Tā norāda arī uz Šosejas ielu (tagad 18. novembra iela), kur Rotkoviču ģimene dzīvoja no 1892. līdz 1913. gadam. Caur lielo un smago metāla formu var saskatīt debess un upes radošo tukšumu – arvien mainīgo ainavu, - gluži tāpat kā Marka Rotko klasiskajās gleznās.





Daugavpils skrošu rūpnica

Tālr.: +371 27766655, Varšavas iela 28, Daugavpils, visit@dsr.lv, www.dsr.lv; GPS: N 55 52.502 E 26 32.068

Vienīgā tūristiem atvērtā municijas ražošanas rūpnīca Baltijā, kurā atrodas Eiropā vecākais, joprojām strādājošais skrošu liešanas tornis. Piedāvā vēsturisko svina liešanas iekārtu apskati, ar kurām kausēts svins iegūst ideālas lodes piliena formu, krito no 40 m augstuma. Medību municijas vēsturiskā ekspozīcija. Pēc ekskursijas interesentiem ir iespēja izmēģināt produkciju rūpnīcas šautuvē. Piezīme: ekskursijas ražošanas zonā nenotiek skrošu pasūtījumu izpildes laikā. Jāpiesakās iepriekš.

Muzeji



Daugavpils Novadpētniecības un mākslas muzejs

Tālr.: +371 654 24155, Rīgas iela 8, museum@apollo.lv, www.dnmm.lv; GPS: N 55 52.149 E 26 30.695

Viens no senākajiem muzejiem Latgalē. Izvietots greznā 1883. gadā būvētā eklektisma stila ēkā. Pie katras ieejas atrodas divas lauvu skulptūras. Daugavpils mākslinieka Leonīda Bauļina mākslas zāle. Muzejā var iepazīties ar kultūrvēstures un dabas ekspozīciju, kā arī piedalīties dažādās muzejpedagoģiskajās programmās. Piedāvā kāzu programmu „Kas par kāzām... bez muzeja!?” Darba laiks: O.–S.: 10.00 – 18.00, Sv.–P.: 10.00 – 16.00.



Marka Rotko mākslas centrs

Mihaila iela 3, Daugavpils cietoksnis, www.rothkocenter.com; GPS: N 55 53.029 E 26 29.851

Laikmetīgās mākslas komplekss Arsenāla ēkā Daugavpils cietoksnī. Vienīgā vieta Austrumeiropā, kur var iepazīties ar slavenā mākslinieka, abstraktā ekspresionisma pamatlicēja Marka Rotko oriģināldarbiem. Piedāvā aplūkot Marka Rotko darbu oriģinālus un reprodukcijas, digitālo ekspozīciju par mākslinieka dzīvi un daiļradi, video zāli, Rotko klusuma telpu, kultūrvēstures ekspozīcijas, mainīgās ekspozīcijas ar Latvijas, Eiropas un pasaules mākslinieku darbu izstādēm. Izsmalcinātai maltītei atvērts Rotko

restorāns. 2013. gada 24. aprīlis - Daugavpils Marka Rotko mākslas centra atklāšana. 2013. gada 25. septembris - Marka Rotko 110. dzimšanas dienas svinības.

Amatniecības tūrisms

Māla mākslas centrs, skatīt informāciju Daugavpils pilsētas TOP objektu sadaļā (objekts Nr. 5).



Izstāžu zāle „Latgale”

Tālr.: +371 654 21284, +371 29587963, Alejas 7-1b (ieeja no pagalma), latgsuv@inbox.lv, www.suvenir.ucoz.lv; GPS: N 55 52.186 E 26 31.885

Piedāvā tautas lietišķās un dekoratīvās mākslas izstrādājumus: dzintara rotas, keramiku, koka un ādas izstrādājumus, segas un lina sedziņas, galdautus, jostas, cimds, zeķes, saktas, pastalas, tautas tērpus, lina un vilnas apģērbus. Piedāvā ietērpties tautas tērpā un nofotografēties. Darba laiks: P. –Pk.: 10.00 – 18.00, S.: 10.00 – 17.00, Sv.: brīvs.

Kalējs Edgars Vronskis

Tālr.: +371 25506536, *Graudu iela 2d, fabbro@inbox.lv, www.visitdaugavpils.lv*; GPS: N 55 52.108 E 26 33.615
Mākslinieciskā metālapstrāde, funkcionālie un dekoratīvie metāla izstrādājumi, amatu demonstrēšana. Apmeklētājiem ir iespēja iemēģināt savu roku izkaļot kādu laimes monētu vai suvenīru. Uzņem kāziniekus. Jāpiesakās iepriekš.

**Tautas Lietišķās Mākslas Studija „Klūga”**

Tālr.: +371 654 55936, + 371 26690390, *Patversmes iela 2, www.dnmm.lv*; GPS: N 55 52.051 E 26 33.386

Darina smalkus pinumus, izmantojot dabas materiālus – klūgas, niedres un salmus. No klūgām veido pītus grozus, paplātes, lādītes, dekorus, rokassprādzes u.c. Jāpiesakās iepriekš.

**Sakrālais tūrisms**

Baznīcu kalns, skatīt informāciju Daugavpils pilsētasTOP objektu sadaļā (objekts Nr. 2).

Baltijā pirmā vecticībnieku lūgšanu nama piemiņas vieta

Tālr.: +371 654 22818 (*Daugavpils TIC*), *Baznīcas un Ligiņišķu ielas krustojums, info@visitdaugavpils.lv, www.visitdaugavpils.lv*; GPS: N 55 51.373 E 26 31.806

Baznīcas un Ligiņišķu ielas krustojumā atrodas Baltijā pirmā vecticībnieku lūgšanu nama (1660.g.) piemiņas vieta. Latvijas vecticībniecības vēstures avoti liecina, ka 1659. gada vasarā daļa vecticībnieku, glābjoties no vajāšanas, pārcēlušies uz dzīvi Kurzemes hercogistē. 1660. gada vasarā, apmetušies Ligiņišķos, viņi uzcēla Kurzemē pirmo vecticībnieku dievnamu. Vecticībnieku baznīcas 1960. gada kalendārā ir publikācija “Pirmais vecticībnieku dievnams Baltijas valstīs”. Tajā rakstīts, ka dievnams ticis slēgts 1837. gadā, cara Nikolaja I valdīšanas laikā. Dievnama turpmākais liktenis nav skaidri zināms: vai nodedzis, vai arī ticis izlaupīts un iznīcināts. Tā vietā uzstādīts simbolisks melnā granīta krusts.

**Daugavpils Sv. Pētera Ķēdēs Romas katoļu baznīca**

Tālr.: +371 654 20583, *Rīgas iela 39, www.visitdaugavpils.lv*; GPS: N 55 52.328 E 26 31.198

Uzbūvēta 1848. – 1849. gadā, pārbūvēta 1924. g.–1934. g. Arhitektoniski tā līdzinās Sv. Pētera Bazilikai Vatikānā. Baltā dievnama lielais kupols balstīts uz četriem dubultpilāriem.

**Sinagoga**

Tālr.: +371 29548760, *Cietokšņa iela 38, www.visitdaugavpils.lv*; GPS: N 55 52.219 E 26 31.244

Tagadējā Daugavpils sinagoga - Kadiša lūgšanu nams, celta 1850. gadā. Tā telpiski aizpilda kvartāla stūra apbūvi pilsētas centrā, bet tās fasādes ir vērstas pret Lāčplēša un Cietokšņa ielu. Sinagogas otrajā stāvā atrodas muzejs „Ebreji Daugavpilī un Latgalē”. Apskate un ekskursijas jāpiesaka iepriekš.





Sv. Aleksandra Nevska pareizticīgo kapela

Tālr.: +371 654 22818 (Daugavpils novada TIC),

Saules iela 20, www.visitdaugavpils.lv,

GPS: N 55 52.208 E 26 31.041

Atrodas A. Pumpura skvērā, kur agrāk bija pareizticīgo katedrāle nosaukta Svētā kņaza vārdā. Sv. Nevas Aleksandra katedrāle tika uzbūvēta 1864. gadā. 1961. gadā to slēdza, bet 1962. gada 18. novembrī uzspridzināja. Kapela (2004) atvērta katru dienu.

Dabas tūrisms

Latgales zoodārzs, skatīt informāciju Daugavpils pilsētas TOP objektu sadaļā (objekts Nr. 3).

Gastronomiskais tūrisms



Veikals – kafejnīca „Sāta”

Tālr.: +371 28808097, Vienības iela 17, igor25@inbox.lv;

GPS: N 55 52.22 E 26 30.948

Neliela kafejnīca pilsētas centrā, kas noformēta latgaliešu lauku mājas stilā. Šeit var iepazīties un iegādāties latgaliešu tautas mākslinieku izstrādājumus: adītas zeķes un vilnas cimds, keramiku. Var nobaudīt pēc vietējām receptēm izgatavotās smalkmaizītes un raušus. Piedāvājumā aromātiska kafija un zaļu tējas. Darba laiks: katru dienu no 10.00 līdz 19.00.

Aktīvais tūrisms / Ūdens tūrisms

Laivu noma „Mučas”, skatīt informāciju Daugavpils pilsētas TOP objektu sadaļā (objekts Nr. 10).



Stropu ezers

Tālr.: +371 654 22818 (Daugavpils TIC),

info@visitdaugavpils.lv, www.visitdaugavpils.lv;

GPS: N 46 51.287, E 10 28.191

Pilsētnieku un viesu iemīļota atpūtas vieta. Atrodas Daugavpils ziemlausturumu pusē līdzās pilsētas zaļajai rotai – Stropu mežam. Ezera platība ir 417,9 ha. Teritorija starp Stropu ezeru un Liksnas upi ir viena no nedaudzajām, kur atrodas kontinentālās kāpas. Ezera peldvietas ir vienīgās Latgalē, kurām ik gadu tiek piešķirts Zilais karogs.

Aktīvais tūrisms / Piedzīvojumu tūrisms



Boulinga halle „Orange Bowling”

Tālr.: +371 654 27102, Cietokšņa iela 60;

GPS: N 55 52.386 E 26 31.095

Piedāvā jaunāko un mūsdienīgāko bowlingu Daugavpilī - ar 10 celiņiem un pasaulslavenās boulinga kompānijas „Brunswick” aprīkojumu. Darba laiks: P: 12.00-23.00, O.-C.: 11.00 – 23.00, Pk.-S.: 11.00 – 02.00, Sv.: 11.00 – 23.00.

Daugavpils ledus halle

Tālr.: +371 654 07192, +371 654 07191, *Stacijas iela 45a, www.sportaparvalde.lv*; GPS: N 55 52.321 E 26 31.830
Daugavpils Ledus halle piedāvā apmeklētājiem izbaudīt ziemas priekus cauru gadu. Hokejs un daiļslidošana Daugavpilī ir guvuši iespēju izklaidēt pilsētas iedzīvotājus. Ledus halles laukums atbilst Eiropas standartiem, tāpēc Hallē notiek arī Eiropas un pasaules mēroga sacensības. Slidošanas grafiki: www.sportaparvalde.lv un pēc pieteikuma.



Veselības tūrisms

Daugavpils Olimpiskais centrs, skatīt informāciju Daugavpils pilsētas TOP objektu sadaļā (objekts Nr. 9).

Viesnīca „Hotel Dinaburg”

Tālr.: +371 654 53010, *Dobeles iela 39, info@hoteldinaburg.lv, www.hoteldinaburg.lv*;
GPS: N 55 52.597 E 26 32.682

Viesnīcas atpūtas komplekss piedāvā baseinu ar pretstraumi, SPA hidromasāžas baseinu, saunu ar aromterapiju, turku pirti, banketu zāli (līdz 35 cilvēkiem) un lielisku atmosfēru jaukai atpūtai. Darba laiks: pēc pieteikuma.



Sporta komplekss „Olimpija”

Tālr.: +371 654 51070, *Valkas iela 2u, info@hotel-olimpija-sk.lv, www.hotel-olimpija-sk.lv*;
GPS: N 55 52.745 E 26 33.774

Piedāvā sāls istabu – speleokameru. Pieejams 25 m garš peldbaseins, infrasarkanu staru kabīne, turku un somu pirts, duša un solārijs. Trenažieru zāle, fitnesa klubs, galda teniss, sporta inventārs. Naktsmitnes. Darba laiks: pēc pieteikuma.



Taizemiešu masāžas salons „Thai Ban Lux”

Tālr.: +371 20389071, *Rīgas iela 63, Daugavpils, thaibanlux@inbox.lv*; GPS: N 55 52.745 E 26 33.774

Masāža, figūras korekcijas un organisma atveseļošanas procedūras pēc senām Austrumu medicīnas metodēm. Taizemes masāža tiek izmantota kā ārstējoša un preventīva terapija. Tā lieliski palīdz pret emocionāliem pārdzīvojumiem, psiholoģisku nogurumu, stresu, muguras un kakla, plecu un galvas sāpēm, un kāju nogurumu. Procedūras veic sertificētas austrumu medicīnas speciālistes no Taizemes, izmantojot dabīgus preparātus, kas izgatavoti no Taizemes subtropu augiem. Darba laiks: pēc pieteikuma.





Novada izveidošanas gads – 2009.g.
 Novada platība - 1889.7 km²
 Iedzīvotāju skaits Daugavpils novadā – 27 528 (01. 01.2012.)

Daugavpils novads ir vieta, kur Latgale satiekas ar Sēliju: izvietojies Austrumlatvijā, tas no abām pusēm ieskauj Latvijas otru lielāko pilsētu Daugavpili. Novadu veido 19 pagasti. Tam pāri stiepjas Latvijas likteņupe Daugava. Kā likloču josta tā posmā no Krāslavas līdz Kraujai met lokus, bet lejpus Daugavpils gar Līksnu un Nīcgali plūst taisni un mierīgi uz Baltijas jūru, dalīdama teritoriju divās daļās, kuras vēsturiskā, politiskā un etnogrāfiskā ziņā gadsimtu ritējumā veidojušas atšķirīgi. Kreisajā krastā atrodas Augšzeme jeb sēļu zeme, labajā – Latgale. Daugavpils novada galvenās vērtības ir sirsniņi un viesmīlīgi cilvēki, bagāts kultūrvēsturiskais mantojums un neaizmirstamas dabas ainavas, kas aicina ikvienu apstāties ikdienas steigā, doties aizraujošā ceļojumā un izbaudīt neaizmirstamos ceļojuma iespaidus Daugavpils novadā.



Daugavpils novada tūrisma informācijas centrs

Rīgas iela 22a (ieeja no Ģimnāzijas ielas),
 Daugavpils, LV-5403
 GPS: N 55 52.258 E 26 31.031
 Tālr.: +371 654 22818, skype: visitdaugavpils,
 info@visitdaugavpils.lv,
 www.visitdaugavpils.lv
 www.facebook.com/Daugavpils.novada.TIC
 twitter.com/daugavpilstic
 www.draugiem.lv/daugavpilstic

Daugavpils novada dome

Rīgas ielā 2, Daugavpils, LV-5401
 Tālr. +371 654 22238
 www.dnd.lv

Populārākie apskates objekti Daugavpils novadā – TOP 10

1. Dabas parks „Daugavas loki”

Tālr.: +371 654 71321 (*Naujenes novadpētniecības muzejs*), *naujenesmuzejs@inbox.lv*,

www.visitdaugavpils.lv; GPS: N 55 52.361 E 26 31.270

Dabas parks “Daugavas loki” izveidots, lai saglabātu unikālos dabas kompleksus, dabas, kultūrvēstures vērtības un mazpārveidotās savdabīgās ainavas Daugavas augštecē senlejas Naujenes – Krāslavas posmā. Daugavas loki tiek uzskatīti par senākajiem ielejas veidojumiem Latvijā. “Daugavas loki”, kā aizsargājamo ainavu apvidus “Augšdaugava” daļa, 2004. gadā atzīts par NATURA 2000 teritoriju, bet 2011. gadā iekļauts UNESCO Pasaules mantojuma Latvijas nacionālajā sarakstā. Dabas parka struktūras ass ir Daugava, kas met gleznainus likumus. No upes krastiem paveras plaši ainavu skati. Upe izsenis ir bijusi šīs teritorijas attīstības veicinātāja – tirdzniecības ceļš, tās krastos tika veidotas pilis un apmetnes. Senā, bet mūžam jaunā Daugava ar šķietami rāmo tecējumu gadu tūkstošos paveikusi titānisku darbu, radot unikālu ieleju, kas ikvienam sniedz neaizmirstamus ceļojuma iespaidus.



2. Vecpils pilskalns un Dinaburgas pilsdrupas

Tālr.: +371 654 71321 (*Naujenes novadpētniecības muzejs*), *Vecpils, Naujenes pagasts*,

naujenesmuzejs@inbox.lv, *www.visitdaugavpils.lv*;

GPS: N 55 54.679 E 26 43.619

Pilskalns izvietojies pašā Daugavas krastā. Apdzīvots jau 8.–13. gs. To uzskata par Daugavpils dibināšanas vietu. Pilskalnā redzamas 1275. gadā celtās Livonijas ordeņa Dinaburgas pils pamatu drupas un miniatūrs pils makets (1997). Līdzās pilskalam ierīkota atpūtas vieta – Bruņinieku laukums.



3. Vasargelišķu skatu tornis

Tālr.: +371 654 71321 (*Naujenes novadpētniecības muzejs*), *Vasargelišķi, Naujenes pagasts*,

naujenesmuzejs@inbox.lv, *www.visitdaugavpils.lv*;

GPS: N 55 54.863 E 26 48.790

No skatu torņa visā krāšņumā redzams Rozališķu loks, kas attēlots uz 10 latu naudas zīmes.



4. Slutišķu etnogrāfiskā vecticībnieku sādža

Tālr.: +371 654 71321 (*Naujenes novadpētniecības muzejs*), *Slutišķi, Naujenes pagasts*,

naujenesmuzejs@inbox.lv, *www.visitdaugavpils.lv*;

GPS: N 55 54.575 E 26 52.632

Vēstures avotos minēta 1785. gadā. Unikāla ar slāviem raksturīgo ēku apdare – ažūrām fasādēm, apdarinātiem logiem, rotātām durvīm un zeltiņiem. Te atrodas “Slutišķu vecticībnieku māja”, kas iepazīstina ar vecticībnieku sadzīvi un tradīcijām.





5. Nicgales Lielais akmens

Tālr.: +371 654 22818 (*Daugavpils novada TIC*), *Nicgale, Nicgales pagasts, info@visitdaugavpils.lv, www.visitdaugavpils.lv*; GPS: N 56 09.238 E 26 27.511
Vislielākais laukakmens Latvijā. Valsts nozīmes dabas piemineklis. Atrodas dziļi mežā, apmēram 6 km attālumā uz austrumiem no Nicgales dzelzceļa stacijas. Garums 10,5 m, platums 10,4 m, augstums 3,5 m, apkārtmērs 31,1 m, virszemes tilpums 170 m³.



6. Červonkas (Vecsalienas) muižas pils un parks

Tālr.: +371 654 75870 (*pagasta pārvalde*), *Červonka, Vecsalienas pagasts, parvalde@vecsaliena.lv, www.visitdaugavpils.lv*; GPS: N 55 49.466 E 26 46.359
Viena no nedaudzajām Augšzemes muižām (1870), kurai saglabājies dižciltīgais veidols, autentiska logu vitrāža (19. gs.) un lielā zāle ar grezniem griestiem. Ēka celta neogotikas stilā. Muiža piederēja fon Hānu dzimtai. Pils priekšā – plašs zāliens, bet līdzās – brīva plānojuma parks (3 ha).



7. Atpūtas bāze „Virogna”

Tālr.: +371 29532933, *Virogna, Višķu pagasts, virogna@inbox.lv, www.virogna.lv*; GPS: N 56 06.293 E 26 44.752

Ja vēlaties izbaudīt Latgales dabas valdzinājumu un pavadīt jaukus mirkļus rāmā Virognas ezera krastā, esiet laipni aicināti atpūtas bāzē “Virogna”! Te jūs varēsiet izpērties pirtiņā, pavizināties ar laivu vai ūdens velosipēdu, pamakšķerēt vai vienkārši pasēdēt ezera krastā un nakti pavadīt komfortablos namiņos priežu meža ieskājumā. Plašas iespējas rīkot sporta un atpūtas pasākumus.



8. Liksnas takas

Tālr.: +371 654 75572, *Liksna, Liksnas pagasts, www.visitdaugavpils.lv*; GPS: N 55 59.281 E 26 24.256

Kāzinieku iecienīta vieta, kurā var aplūkot meistarīgi veidotos savdabīgus vides elementus. Te ierīkota poļu nacionālās varones Emīlijas Plāteres taka un piemiņas akmens.



9. Atpūtas parks “Silene”

Tālr.: +371 28692048, *Skrudalienas pagasts, silene@antaris.lv, www.silene.lv*; GPS: N 55 43.464 E 26 48.326

Mūsdienīgajā aktīvās atpūtas kompleksā iespējams apvienot komfortablu atpūtu ar neskartās dabas vērošanu, pavadīt laiku aktīvi vai atpūsties vientulībā, apstaigāt labākās sēņu vietas, kā arī izmantot dažādus ekoloģiskus (un mūsdienīgus) transporta līdzekļus. Nodarbošanos savai gaumei atradīs jebkura aktīvās atpūtas veida piekritēji. Piedāvā: korporatīvo izklaides pasākumu organizēšanu; korporatīvo pasākumu (semināri, apmācības, treniņi) organizēšanu; svētku pasākumu (kāzas, banketi) organizēšanu; sporta pasākumu un spēļu organizēšanu un novadišanu (virvju trase „Lūšu taka”, peintbols, lidojums pāri ezeram, futbols, strītbols); aktīvo atpūtu (velosipēdi, velokarti, katamarāni, laivas); ceļojumu priežu silā ar Segway elektroskūteri; individuālo un ģimenes atpūtu; bērnu pasākumu organizēšanu un vadīšanu; ēdināšanu un degustācijas, izmitināšanu komfortablās mājās un telšu vietās.

10. Sporta klubs "Beibuks"

Tālr.: +371 29493121, Viļūši, Naujenes pagasts, ilmars.lociks@inbox.lv, www.plostilatgale.lv, www.lielaisplostis.lv; GPS: N 55 55.602 E 26 42.177

Aizraujoši ceļojumi ar piepūšamajiem plostiem, laivām un kanoe pa Daugavu. Koka plostu un kanoe laivu noma. Piedāvā naktsmitnes, telšu vietas un siltu pirtiņu. Organizē ikgadējo ūdens tūrisma pasākumu „Lielais plostis”.



Kultūras un vēstures objekti

Slutišķu etnogrāfiskā vecticībnieku sādža, skatīt informāciju Daugavpils novada TOP objektu sadaļā (objekts Nr. 4).

Arkveida akmens tilts pār Pogulankas (Salienas) upi

Tālr.: +371 654 22818 (Daugavpils novada TIC), *Saliena, Salienas pagasts, info@visitdaugavpils.lv, www.visitdaugavpils.lv*; GPS: N 55 49.582 E 26 52.807

Būvēts 19. gs beigās no šķeltiem un apstrādātiem laukakmeņiem. Arkas augstums ir 5,2 m, garums 5,5 m, platums 4,6 m. Tilts ir vietējās nozīmes arhitektūras un inženierbūves piemineklis.



Piemiņas akmens ornitologam un rakstniekam

Kārlim Grigulim

Tālr.: +371 654 22818 (Daugavpils novada TIC), *Saliena, Salienas pagasts, info@visitdaugavpils.lv, www.visitdaugavpils.lv*; GPS: N 55 49.582 E 26 52.807

Pazīstamais ornitologs un bērnu rakstnieks K. Grigulis (1884 – 1972) dzimis Salienas pagasta „Stumpuros”, kur pagājusi viņa bērnība. Piemiņas akmens uzstādīts 1994. gadā un tajā iekalts gudrības simbols – pūce.



Poļu nacionālās varones Emīlijas Plāteres piemiņas akmens

Tālr.: +371 654 75572, *Likсна, Likсна pagasts, www.visitdaugavpils.lv*; GPS: N 55 59.281 E 26 24.256

Piemiņas akmens atrodas Liksnas takās – Emīlijas Plāteres takas sākumā. Emīlija Plātere (1806–1831) ir poļu un lietuviešu nacionālā varone, no 1815. g. dzīvojusi Liksnas muižā. Vadijusī patriotu karaspēka vienību Latgalē un Lietuvā, gatavojusies uzbrukt Daugavpils cietoksni, pārāgri mirusi poļu sacelšanās laikā 1831. gada ziemā.



Muzeji

J. Raiņa māja Berķenelē

Tālr.: +371 29272200, *Birķineļi, Kalkūnes pagasts, berkenele@inbox.lv, www.visitdaugavpils.lv*; GPS: N 55 48.957 E 26 27.037

Šeit, Laucesas upītes krastu pakalnos, pagājusi Raiņa bērnība. Piedāvā: ekspozīciju “Rainis un Berķenele”, mākslas objektus vidē, novada lietišķās mākslas izstādes apskati; profesionālās mākslas izstādes, tematiskās ekskursijas. Programma „Koka rotaļlietu darbnīca”. Darba laiks: O. – S.: 10.00-18.00 (no 15. maija līdz 15.oktobrim), no 16. oktobra līdz 14.maijam un brīvdienās – pēc pieteikuma.





Naujenes novadpētniecības muzejs

Tālr.: +371 654 71321, Skolas iela 1, Naujene, Naujenes pagasts, naujenesmuzejs@inbox.lv, www.naujene.lv, www.visitdaugavpils.lv; GPS: N 55 56.077, E 26 43.152

Ekspozīcijā – Naujenes pagasta kultūrvēsturiskais mantojums. Atvērta izstāde „Daugavas loki“. Ir iespēja ielūkoties etnogrāfijas ekspozīcijā „Turīga latviešu zemnieka istaba” un apskatīt 19. gs. beigu un 20. gs. sākuma sadzīves priekšmetus un darbarīkus; apmeklēt dabas ekspozīciju „Zemūdens pasaule” un atklāt, kas dzīvo Daugavā. Ierīkota tēlnieces Valentīnas Zeiles mākslas galerija,

aplūkojami viņas oriģināldarbi. Piedāvā dažādas tematiskās ekskursijas, radošās darbnīcas un muzejpedagoģiskās programmas. Darba laiks: P.– Pk.: 8.00 – 18.00 (no 1.maija līdz 30. oktobrim), P. – Pk.: 9.00 – 17.00 (no 1.novembra līdz 30.aprīlim). Brīvdienās – pēc pieteikuma.



Skrindu dzimtas muzejs

Tālr.: +371 654 71009, +371 29964210, Vabole, Vaboles pagasts, skrindu_muzejs@inbox.lv, www.visitdaugavpils.lv; GPS: N 56 1.775, E 26 27.817

Ekspozīcija stāsta par pirmajiem tautas atmodas darbiniekiem brāļiem Skrindām – Benediktu (1869–1947), Kazimiru (1875–1919) un Antonu (1881–1918). Skatāma arī ekspozīcija par Līksnas un Vaboles pagastu vēsturi un šodienu. Krājumā ir 20. gadsimta

sākuma grāmatas, žurnāli un laikraksti, fotogrāfijas. Dokumentālo videofilmu programmas. Darba laiks: P. – Pk.: 9.00 -17.00. Brīvdienās – pēc pieteikuma.



Militārās tehnikas muzejs

Tālr.: +371 654 27822, Alejas iela 7, Svente, Sventes pagasts, info@sventehotel.lv, www.sventehotel.lv; GPS: N 55 54.361, E 26 22.735

Atrodas līdzās viesnīcai „Sventes muiža”. Te aplūkojams smagais tanks IS-2 - «Josifs Stalins», vidējais tanks T-34, bruņu desantizlūkmašīna BRDM -2, BRDM -1, «Villis» - Jeep Willys un GAZ – 67. Darba laiks: pēc pieteikuma.

Amatniecības tūrisms



Višķu amatnieku ciems

Tālr.: +371 29207737, Parka iela 2a, Višķu tehnikums, Višķu pagasts, keramik@inbox.lv, http://clay.lv/, www.visitdaugavpils.lv; GPS: N 56 03.789 E 26 45.570

Amatnieku izstrādājumi (keramiskais panno, koks - amatnieks Valdis Grebežs), pinumi (studija „Pūpoli”), meistardarbnīcas ar amatnieku demonstrējumiem. Iepazīšanās ar tradicionālo mūzikas instrumentu – kokli. Ekskursijas pa Višķiem un maltītes

kafejnīcā, iespējams organizēt pikniku ezera krastā ar nakšņošanu. Jāpiesakās iepriekš.



Lielā Augšdaugavas musturdeķa veidošana un rokdarbu meistarklase

Tālr.: +371 654 71321, Skolas iela 1, Naujene, Naujenes pagasts, naujenesmuzejs@inbox.lv, www.naujene.lv, www.visitdaugavpils.lv; GPS: N 55 56.077, E 26 43.152

Naujenes novadpētniecības muzejs aicina iesaistīties Ginesa rekorda veidošanā – Augšdaugavas lielā musturdeķa tapšanā.

Piedāvā rokdarbu meistarklases: izšūšanu krustdūrienā, volānšāļu adīšanu, adīšanu uz grābekļa, auskaru tamborēšanu un brošu darināšanu. Jāpiesakās iepriekš.

Muižas, pilis, pilskalni, senkapi

Vecpils pilskalns un Dinaburgas pilsdrupas, skatīt informāciju Daugavpils novada TOP objektu sadaļā (objekts Nr. 2).

Červonkas (Vecsalienas) muižas pils un parks, skatīt informāciju Daugavpils novada TOP objektu sadaļā (objekts Nr. 6).

Sakrālais tūrisms

Ambeļu Sv. Jura Romas katoļu baznīca

Tālr.: +371 654 40034 (priesteris), Ambeļi, Ambeļu pagasts, www.visitdaugavpils.lv; GPS: N 56 02.321 E 26 50.664

Par baznīcas celšanas laiku noteiktu ziņu nav, taču netieša informācija liecina, ka 1782. gadā tā jau bijusi. 1888. gadā šo kapliču pārbūvēja. Baznīcā saglabājušies vairāki mākslas pieminekļi. Nozīmīgs Latgales baroka koka tēlniecības paraugs ir 18.gs. veidotais altāra retabls. Vecākā koka baznīca Daugavpils novadā. Baznīca apskatāma tikai no ārpuses (jebkurā laikā) vai pēc pieteikuma.



Demenes Vissvētākās Jēzus sirds Romas katoļu baznīca

Tālr.: +371 26310831 (priesteris), Demene, Demenes pagasts, www.visitdaugavpils.lv; GPS: N 55 43.737 E 26 32.527

Baznīcas celtniecība tika uzsākta 1932. gadā. 2.Pasaules karš pārtrauca ieceres. Savu sakrālo nozīmi baznīca atguva 20.gs. 80. gados, bet pilnībā pabeigta un iesvētīta tā tika 1992. gada 30. augustā. Baznīca apskatāma no ārpuses (jebkurā laikā).



Dubnas Jēzus Sirds draudzes kapela (Varšaveņa)

Tālr.:+371 29155921 (priesteris), Dubna, Dubnas pagasts, www.visitdaugavpils.lv; GPS: N 56 04.604 E 26 40.653

Kapela celta 1800.gadā. Tā ir īpatnēja astoņstūru koka celtnie ar pagarinājumu altāra daļā. Vienīgā tāda veida sakrālā celtnie Daugavpils novadā. Restaurācijas darbi veikti 1882. gadā. Tad izgatavoja ozolkoka altāri un Jēzus Sirds gleznu. 1882.gada 9.oktobrī Dubnas muižas īpašnieks Bronislavs Benislavskis, kam piederēja šī kapliča, lūdza bīskapu Fialkovski mainīt kapelas titulu un nosaukt to Jēzus Sirds vārdā. Baznīca apskatāma no ārpuses (jebkurā laikā).



Elernes Kunga Jēzus Debeskāpšanas Romas katoļu baznīca

Tālr.: +371 654 71197 (priesteris), Elerne, Tabores pagasts, www.visitdaugavpils.lv; GPS: N 55 53.535 E 26 42.837

Baznīcas mūra ēku uzbūvēja 1650.gadā ar vienu torni, kuram smaile uzbūvēta 1911.gadā. Līdz 1761. gadam tā kalpoja luterāņu draudzes vajadzībām. Tās arhitektūra sasauca ar citām šai laikā Kurzemes hercogistes teritorijā celtām baznīcām. Vēlāk luterāņi šo dievnamu samainīja ar katoļiem pret Sīķeles baznīcu. Baznīca apskatāma no ārpuses (jebkurā laikā) vai pēc pieteikuma.





Jaunbornes krucifikss

Tālr.: +371 654 71197 (*priesteris*), Jaunborne, Salienas pagasts, www.visitdaugavpils.lv; GPS: N 55 51.929 E 26 55.402

Uzcelts (1907) uz laukakmens. Tā niša – Jaunavas Marijas pastāvīgā palīga glezna koka rāmī. Uz rāmja uzraksts poļu valodā: 1907. g. 15. oktobrī. Tālāk lūgums Dievmātei, lai dod veselību. Zem nišas misiņa skārda plāksnīte ar uzrakstu poļu valodā: “Matko Boska Nieustajacej Pomocy Mōdl się za Nami” (Tavā patvērumā).



Jaunbornes Svētā Krusta Romas katoļu baznīca

Tālr.: +371 654 71197 (*priesteris*), Jaunborne, Salienas pagasts, www.visitdaugavpils.lv; GPS: N 55 51.918 E 26 55.299

Uzcelta 1859. g. par poļu muižnieka J. Sivicka līdzekļiem. 1890. g. pārbūvēta, 1921. g. atjaunota. Mākslas cienītāju šeit var interesēt ērģeļu prospekta kokgriezumi, kas, iespējams, ir daļa no Elernes baznīcas manierisma stila iekārtas. Ap baznīcu izkārtojusi lauku kapsēta, kurā centrālo vietu ieņem Sivicku ģimenes apbedījumi. Baznīca no ārpusē apskatāma jebkurā laikā vai pēc pieteikuma.



Kalupes Vissvētākā Altāra Sakramenta Romas katoļu baznīca

Tālr.: +371 654 20972 (*priesteris*), Kalupe, Kalupes pagasts, www.visitdaugavpils.lv; GPS: N 56 05.862 E 26 32.702

Celta 1882. gadā krustveida formā. Baznīca ir 34,4 m gara un 19,2 m plata. 1913. gadā tiek mākslinieciski apgleznotas sienas. Interjers baznīcai - trīs jomi un trīs zvani. Baznīcā ir trīs koka altāri ar daudzām svēto figūrām. Galvenā altāra centrā atrodas Kristus statuļa ar ciboriju rokā, sānos Sv. Terēzes un Sv. Staņislava statuļa, pie dievgalda labajā pusē Sv. Franciska statuļa. Baznīca apskatāma no ārpusē (jebkurā laikā) vai pēc pieteikuma.



Krivošejevas vecticībnieku lūgšanu nams

Tālr.: +371 654 22818 (*Daugavpils novada TIC*), Krivošejeva, *Biķernieku pagasts*, www.visitdaugavpils.lv;

GPS: N 55 58.532 E 26 49.346

Dievnams celts 1906.-1907.gadā. Dievnama ēka ir guļbūves celtnē, kas apšūta ar horizontāliem dēļiem. Ir divi torņi. Lūgšanu nams apskatāms tikai no ārpusē (jebkurā laikā).



Krucifiksu ceļš

Tālr.: +371 654 71009, +371 29964210, Vabole, *Vaboles pagasts*, skrindu_muzejs@inbox.lv, www.visitdaugavpils.lv;

GPS: N 56 02.804 E 26 30.456

Krucifikss – katoliskās Latgales simbols, ainavas neatņemama sastāvdaļa, savdabīgs mākslas darbs. Krusts ceļmalā un ar to saistītās aktivitātes ir viena no senākajām un skaistākajām tradīcijām Latgalē. Vaboles pagastam raksturīgs tas, ka šeit bija un arī šodien ir Latvijā vislielākais krucifiksu skaits, saglabājušies un atjaunoti 29 krucifiksi. Skrindu dzimtas muzejs piedāvā ekskursiju un dokumentālo video filmu „Krucifiksu ceļš”. Iepriekš pieteikties!

Liksnas Višsvētākās Jēzus Sirds Romas katoļu baznīca

Tālr.: +371 654 75598, Likсна, Liksnas pagasts, www.visitdaugavpils.lv; GPS: N 55 59.252 E 26 24.194
Dievnams uzbūvēts 1913. gadā neogotikas stilā. Iespaidīgās baznīcas garums ir 30 m, bet platums 17 m. Tā ir viena no skaistākajām neogotikas sakrālās arhitektūras celtnēm Latgalē. Torņos ir trīs zvani: 609 kg, 124 kg, 62 kg smagi. Baznīcas priekšā virs durvīm liels logs, aiz kura redzama Jēzus Sirds statuļa. Apskatāma no ārpusē vai pēc pieteikuma.



Maskovskas (Maskavas) pareizticīgo baznīca

Tālr.: +371 654 25347 (pagasta pārvalde), Maskovska, Višķu pagasts, www.visitdaugavpils.lv;
GPS: N 56 02.413 E 26 47.853

Celta un iesvētīta 1879. gadā. Baznīcas altāris ir vienkāršs, bez rotājumiem. Īpaši izteiksmīgi ir t.s. Novgorodas stilā veidotie baznīcas vārti un vairākas ikonas, kas ir veidotas senā tehnikā: Novgorodas, Maskavas u.c. stilos. Apskatāma tikai no ārpusē.



Salienas (Tartaku) pareizticīgo baznīca

Tālr.: +371 654 22818 (Daugavpils novada TIC), Tartaks, Vecsalienas pagasts, www.visitdaugavpils.lv;
GPS: N 55 49.188 E 26 49.222

Baznīca celta 1894.g. no šķeltiem laukakmeņiem ar sarkanu ķieģeļu apdari. Naudas līdzekļi celtniecībai, pateicoties Rīgas arhibīskapa Arsenija pūlēm, tika saņemti no Pēterburgas lieltirgotāja A. I. Gruzdeva. Baznīca apskatāma tikai no ārpusē.



Siķeles evaņģēliski luteriskā baznīca

Tālr.: +371 654 22818 (Daugavpils novada TIC), Siķele, Vecsalienas pagasts, www.visitdaugavpils.lv;
GPS: N 55 52.808 E 26 45.988

Atrodas prieku meža vidū, netālu no Daugavas kreisā krasta. Jau sirmā senatnē te bijusi koka baznīciņa, ko kāds latviešu dzimtcilvēks ar plostu atvedis no Krievzemes. Baznīca vairākkārt degusi, bet arvien atjaunota. Sākumā tā piederējusi katoļu draudzei, bet 18. gs. otrajā pusē katoļi to atdevuši luterāņiem, vietā saņemot Elernes dievnamu. Celta 1819. gadā. Līdzās baznīcai atrodas Muravku vecie luterāņu kapi. Baznīca apskatāma tikai no ārpusē.



Skrudalienas pareizticīgo baznīca

Tālr.: +371 654 22818 (Daugavpils novada TIC), Skrudaliena, Skrudalienas pagasts, www.visitdaugavpils.lv;
GPS: N 55 48.910 E 26 42.826

Celta 1800. gadā kā Červonkas Sv. Nikolaja baznīcas filiāle muižnieka Felkerzāma zemes īpašumā. 1811. gadā tā kļuva par draudzes baznīcu. Ceļot baznīcu, muižnieks Felkerzāms apņēmas remontēt gan baznīcu, gan tai piederošās ēkas. Tomēr viņa pēcteči atteicās no šī pienākuma un ar laiku baznīca nonāca tik sliktā stāvoklī, ka tajā vairs nevarēja noturēt dievkalpojumus. Tad draudze cēla jaunu baznīcu (1862–1872). Tā ir koka baznīca, kuras apdarē ir daudz dekoratīvu detaļu un elementu. Baznīca apskatāma tikai no ārpusē.





Višķu Sv. Jāņa Kristītāja Romas katoļu baznīca

Tālr.: +371 654 40034 (*priesteris*), *Višķi, Višķu pagasts*, www.visitdaugavpils.lv; GPS: N 56 03.385 E 26 46.647
Uzbūvēta 1908. – 1925. gadā no tēstiem granītakmeņu blūkiem. Celtnei ir trīs jomi. Tās fasādē vērojami romānikas motīvi. Valsts nozīmes arhitektūras piemineklis, viena no nedaudzajām sakrālajām celtnēm Daugavpils rajonā, kas ir celta no šķeltiem akmeņiem un pieder pie viena torņa bazilikāņu krusta tipa baznīcām. Baznīca apskatāma no ārpuses vai pēc pieteikuma.

Dabas tūrisms

Dabas parks „Daugavas loki”, skatīt informāciju Daugavpils novada TOP objektu sadaļā (objekts Nr. 1).

Vasargelišķu skatu tornis, skatīt informāciju Daugavpils novada TOP objektu sadaļā (objekts Nr. 3).

Nīcgales lielais akmens, skatīt informāciju Daugavpils novada TOP objektu sadaļā (objekts Nr. 5).

Liksņas takas, skatīt informāciju Daugavpils novada TOP objektu sadaļā (objekts Nr. 8).



Daugavas vārti

Tālr.: +371 654 71321 (*Naujenes novadpētniecības muzejs*), *Naujenes pagasts*, naujenesmuzejs@inbox.lv, www.visitdaugavpils.lv; GPS: N 55 53.957 E 26 52.518
Savdabīgs Daugavas ielejas sašaurinājums starp Slutišķu un Ververu pamatkrasta krauju, kur upes ieleja ir tikai 0,5–0,6 km plata. “Daugavas vārti” ir iekļauti 10 nozīmīgāko Latvijas dabas objektu sarakstā “Latvijas zaļās pērles”.



Egļu kalns

Tālr.: +371 654 22818 (*Daugavpils novada TIC*), *Kalnāji, Sventes pagasts*, info@visitdaugavpils.lv, www.visitdaugavpils.lv; GPS: N 55 52.502 E 26 19.799
Augšzemes augstienes un Daugavpils novada augstākā virsotne, kurā 220 m v.j.l. augstumā uzbūvēts skatu tornis. No tā redzama apkārtnes paugurainā ainava un mežu mozaika. Līdzās ierikota piknika vieta. Te atrodas kalnu slēpošanas bāze „Eglukalns”.



Putnu vērošanas tornis

Tālr.: +371 654 22818 (*Daugavpils novada TIC*), *Ostrova, Višķu pagasts*, info@visitdaugavpils.lv, www.visitdaugavpils.lv; GPS: N 56 3.165, E 26 47.038
Atrodas pie Višķu–Aglonas ceļa starp Luknas un Boltaru ezeru. No skatu torņa paveras skats uz 4 ezeriem. Jauka vieta putnu un dabas vērošanai.



Salienas (Poguļankas) dižakmens

Tālr.: +371 654 22818 (*Daugavpils novada TIC*), *Saliena, Salienas pagasts*, info@visitdaugavpils.lv, www.visitdaugavpils.lv; GPS: N 55 49.998 E 26 54.887
Valsts nozīmes dabas piemineklis. Daugavpils novadā otrs lielākais dižakmens pēc Nīcgales Lielā akmens. Garums - 5,0 m, platums - 3,4 m, augstums - 2,7 m, apkārtmērs - 12,5 m.

Gastronomiskais tūrisms un lauku labumi

Sieru degustācija

Tālr.: +371 26064624, +371 26532508, Skolas iela 1, Naujene, Naujenes pagasts, naujenesmuzejs@inbox.lv, www.naujene.lv, www.visitdaugavpils.lv; GPS: N 55 56.077, E 26 43.152

Pieredzes bagāta saimniece, sieru sējēja Lilija Banite piedāvā 5 veidu sieru degustāciju. Sieru plātē ir baltais siers, Jaņu siers ar ķīmenēm, dzeltenais siers, kūpinātais siers ar vai bez ķiplokiem. Iespēja iegādāties jebkuru no tiem. Iespēja nogaršot lauku sviestu, biežpienu, krējumu un pienu. Degustāciju iespējams organizēt Naujenes Novadpētniecības muzeja etnogrāfijas ekspozīcijā „Turīga zemnieka istaba”, Slutišķu vecticībnieku mājā, Juzefovas parkā vai kempingā „Ozianna”. Jāpiesakās 5 dienas iepriekš.



Pankūku darbnīca

Tālr.: +371 29468988, Skolas iela 1, Naujene, Naujenes pagasts, naujenesmuzejs@inbox.lv, www.naujene.lv, www.visitdaugavpils.lv; GPS: N 55 56.077, E 26 43.152

Naujenes Novadpētniecības muzejs piedāvā pankūku darbnīcu. Darbošanās notiek etnogrāfijas ekspozīcijā. Katrs pats uz lauku plīts var uzcept sev plāno pankūku. Dalības maksa 1,00 Ls personai. Jāpiesakās iepriekš.



Aktīvais tūrisms / Ūdens tūrisms

Atpūtas bāze „Virogna”, skatīt informāciju Daugavpils novada TOP objektu sadaļā (objekts Nr. 7).

Atpūtas parks „Silene”, skatīt informāciju Daugavpils novada TOP objektu sadaļā (objekts Nr. 9).

Sporta klubs „Beibuks”, skatīt informāciju Daugavpils novada TOP objektu sadaļā (objekts Nr. 10)

Laivu noma „Mučas”

Tālr.: +371 28344394, Īsā iela 1, Daugavpils, mucas@inbox.lv, www.laivunoma.com; GPS: N 55 51.468 E 26 32.609

Piedāvā populārus ūdens tūrisma maršrutus: “Daugavas loki”, Tartaks, Dubna, Laucese un Latgales ezeri. Smailiņu “Vista”, postu, kanoe un gumijas laivu noma; jaunu ūdens maršrutu izstrāde; velosipēdu noma.



Licencētā makšķerēšana Višķu, Luknas ezerā un Dubnas upē

Tālr.: +371 654 25347, +371 654 25347, +371 26860311, +371 26557072; GPS: N 56 4.49, E 26 43.974

Licenču iegāde: Višķu pagasta pārvalde, Skolas 17, Špoģi, Višķu pagasts



Licencētā makšķerēšana un zemūdens medības Sventes ezerā

Licenču iegāde: +37129768455 (Biedrība “Sventes pērle”); GPS: N 55 51.941 E 26 22.423





Kempings „Ozianna”

Tālr.: +371 29182474, *Vecloki, Naujenes pagasts, www.piedaugavas.lv*; GPS: N 55 54.730 E 26 47.669

Laivu un velosipēdu noma. Atrodas dabas parka “Daugavas loki” teritorijā pie Rozālišku loka. Pirts un banketu zāle, 22 gultasvietas 4 guļbūves namiņos, telšu vietas.



Atpūtas vieta „Romulķi”

Tālr.: +371 26177457, *Slutišķi, Naujenes pagasts, www.visitdaugavpils.lv*; GPS: N 55 55.204 E 26 54.341

Atpūtas vieta dabas parkā “Daugavas loki” pašā Daugavas krastā. Piedāvā: laivu nomu, velosipēdu nomu, labiekārtotas ugunsкура vietas, pirti līdz 15 pers., telšu un treileru vietas.



Viesu māja „Saules nams”

Tālr.: +371 26107594, +371 29467276, *Kļaviņas, Svntes pagasts, info@saulesnams.lv, www.saulesnams.lv*; GPS: N 55 52.244 E 26 22.196

Atrodas uz pussalas gleznainā Svntes ezera krastā dabas parka „Svente” teritorijā – klusumā un mierā – tālu prom no pilsētas steigas un kņadas. Piedāvā makšķerēšanas un zemūdens medību iespējas, kā arī iespēju iegādāties makšķerēšanas un zemūdens medību licences. Atpūta pludmalē, pirts un naktsmītnes. Velosipēdu noma.



Viesu māja „Saulesstari”

Tālr.: +371 22052626, *Medumi, Medumu pagasts, www.saulesstari.viss.lv*; GPS: N 55 47.547 E 26 21.017

Atrodas gleznainā vietā dabas parka „Medumu ezeraine” teritorijā Medumu ezera krastā. Piedāvā: makšķerēšanas iespējas un laivu nomu, vizināšanos ar katamarānu, naktsmītnes, pirti un pirtsslotas.



Atpūtas vieta „Svntes rasa”

Tālr.: +371 26128000, *Vecsvente, Svntes pagasts, info@sventesrasa.lv, www.sventesrasa.lv*; GPS: N 55 47.547 E 26 21.017

Piedāvā lielisku atpūtu gleznainā vietā Latvijas dienvidaustrumos, pašas Augšzemes augstienes vidienē, dabas parka „Svente” teritorijā. Piedāvā vindsērfringa iespējas un aprikojumu, ūdens velosipēdus, laivu nomu, makšķerēšanu un atpūtu viesu mājīnās.



Brīvdienu māja „Višķezers”

Tālr.: +371 26549373, *Ostrova, Višķu pagasts, info@viskezers.lv, www.viskezers.lv*; GPS: N 56 03.865 E 26 50.628

Izbraucieni ar laivām un ar kuģi uz gaisa spilveniem, ūdens velosipēdi. Pludmale, sporta laukums. Velosipēdu noma. Pirts, banketu zāle 25 pers. Vasaras sezonā - labiekārtotas mājīnās, nojume (100 m²) lielākām svinībām. Jauka atpūta pie ugunsкура, telšu vietas.

Aktīvais tūrisms / Piedzīvojumu tūrisms

Atpūtas parks „Silene”, skatīt informāciju Daugavpils novada TOP objektu sadaļā (objekts Nr. 9).



Sporta biedrība „Ultra”

Tālr.: +371 29225359, Grīvas lidlauks, Kalkūnes pagasts, info@flight.lv, www.flight.lv; GPS: N 55 53.488 E 26 27.907

Pasažieru vizināšana ar speciālo tandēmparaplānu vai moto deltaplānu. Apmācība lidojumiem ar paraplānu/deltaplānu un pilotu sertifikācija. Lidojumi ar vinču Grīvas lidlaukā. Aerošovi. Objektu aerofotografēšana. Jāpiesakās iepriekš.



Izpletņlēcēju sporta klubs „D.I.S.K.”

Tālr.: +371 29874294, +371 26898749, Grīvas lidlauks, Kalkūnes pagasts, www.dropzone.lv; GPS: N 55 53.488 E 26 27.907

Lēciens – atrakcija ar apaļo izpletņi, lēcieni tandēma sistēmā, pasažieru vizināšana ar AN -2 un JAK 18T lidmašīnu, izpletņlēcēju paraugdemonstrējumi.



Dinaburgas pils bruņinieku noslēpumi

Tālr.: +371 654 71321, Skolas iela 1, Naujene, Naujenes pagasts, naujenesmuzejs@inbox.lv, www.visitdaugavpils.lv;

GPS: N 55 56.077, E 26 43.152

Naujenes novadpētniecības muzeja programmā iekļauta muzeja apskate, izstādes „Livonijas ordeņa viduslaiku Dinaburgas mūra pils” apmeklējums, muzejpedagoģiskā nodarbība „Bruņinieku stāsti Dinaburgas pilskalnā” (bērniem) vai „Bruņinieku stafete” (pieaugušajiem) un Dinaburgas pils maketa apskate. Tūristu grupām (sākot no 20 cilvēkiem) iespējama slāvu – vikingu cīņu vēsturiskā rekonstrukcija Bruņinieku laukumā par papildus maksu.

Veselības tūrisms

Atpūtas bāze „Virogna”, skatīt informāciju Daugavpils novada TOP objektu sadaļā (objekts Nr. 7).

Viesnīca „Sventes muiža”

Tālr.: +371 654 27822, Alejas iela 7, Svente, Sventes pagasts, info@sventehotel.lv, www.sventehotel.lv;

GPS: N 55 54.332 E 26 22.721

Viesnīcas klasiskā krievu pirts ar burbuļvannu, turku pirts un sauna – tā ir lieliska iespēja atbrīvoties no saspringuma un stresa, uzlabot pašsajūtu un garastāvokli, kā arī atpūsties draugu lokā. Pēc pirts ieprieciniet sevi un savus draugus ar garšīgām vakariņām, kas pasniegtas pirtī vai arī pasūtiet vakariņas mājīgā muižnieku stila restorānā.



Viesu māja „Mežmalas”

Tālr.: +371 22442529, „Baraviki”, Liksnas pagasts, www.visitdaugavpils.lv; GPS: N 56 03.103 E 26 23.617

Sauna, melnā pirts. Līdzās viesu mājai atrodas mežs, kurā ir jaukas sēņošanas un ogošanas vietas. Diķi var maksājerēt karūsas, liņus u.c. zivis. Darba laiks: pēc pieteikuma.





Novada izveidošanas gads – 2003.g.
 Novada platība – 648,40 km²
 Iedzīvotāju skaits Ilūkstes novadā – 8784 (01. 01. 2012.)

Ilūkstes novads atrodas Latvijas dienvidaustrumu daļā vēsturiskajā Sēlijas novadā Daugavas kreisajā krastā. Tas robežojas ar Daugavpils, Aknīstes, Jēkabpils novadu un Lietuvas Republiku. Ilūkstes novadā apvienojušas mazpilsētas Ilūkste un Subate, kā arī Bebrenes, Šēderes, Eglaines, Dvietes, Pilskalnes un Prodes pagasts – vēsturiski interesantas un ainaviski skaistas, kultūrvēstures un dabas objektiem bagātas Augšzemes teritorijas, kur rodamas arodizglītības, kultūrvēstures, dabas izpētes, rekreācijas un ekotūrisma iespējas. Novada administratīvās teritorijas ir ekonomiski un funkcionāli vienotas, ar izdevīgu ģeogrāfisko stāvokli un izteiktu attīstības centru – Ilūksti. Ilūkste ir nozīmīga Sēlijas sastāvdaļa – reizē multikulturāla un multikonfesionāla. Tās vēsturiskajā centrā atrodas četru konfesiju dievnami – katoļu, luterāņu, pareizticīgo un vecticībnieku.

Novadā ir Eiropas nozīmes dabas teritorijas, kas rosina izpētīt to piedāvājumu – putnu vērošanu dabas parkā Dvietes paliene, izturības pārbaudi dabas parka Pilskalnes Siguldiņā nogāzēs, vides ekspedīcijas Dvietes senlejā, Augšzemes viensētu harmoniskās ainavas. Populārākie uzņēmējdarbības veidi – lauksaimniecība, mežsaimniecība, kokapstrāde, metālapstrāde, naftas produktu transportēšana.

Ilūkstes novada pašvaldība

Brīvības ielā 7, Ilūkste, Ilūkstes novads, LV-5447

Tālr.: +371 654 47850

www.ilukste.lv

Populārākie apskates objekti Ilūkstes novadā – TOP 3

1. Meža ainavu parks „Pilskalna Siguldiņa”

Tālr.: +371 654 62296, *Pilskalne, Pilskalna pagasts, www.ilukste.lv*;

GPS: N 55 58.358, E 26 15.743

Dabas liegums “Pilskalna Siguldiņa” 59,3 ha platībā atrodas krāšņā ielejā, ko izgrauzuši ledāju kušanas ūdeņi. Ielejas krasti bagātīgi noauguši ar platlapju kokiem. Liegumā izveidotas vairākas mācību izziņu takas.



2. Dabas parks „Dvietes Paliene”

Tālr.: +371 26109353, *Putnu sala, Bebrenes pagasts, benita63@inbox.lv, www.ilukste.lv*;

GPS: N 56 4.002, E 26 7.883

Viens no lielākajiem un labāk saglabātajiem dabisko upju paliņu paraugiem Latvijā un Eiropā. Unikāla pasaules mēroga nozīmes migrējošo putnu pulcēšanās un ligzdošanas vieta. Kopš 2006. gada te dzīvo Konik Polski šķirnes savvaļas zirgi un Highlander šķirnes liellopi. Ierīkots putnu vērošanas tornis. Dvietes senleja ir viena no senākajām apdzīvotajām vietām Latvijas teritorijā – pirmie iedzīvotāji te ienākuši jau ledus laikmeta beigās apmēram pirms 11 tūkstošiem gadu. Šī teritorija



nozīmīga arī ar arheoloģiskajiem pieminekļiem, te ir atklātas akmens laikmeta apmetnes, vēlā dzelzs laikmeta un viduslaiku apmetņu vietas, agrā dzelzs laikmeta pilskalni un vēlā dzelzs laikmeta senkapi. Dabas parkā “Dvietes paliene” izveidots Dvietes senlejas informācijas centrs, kurā var iegūt informāciju par Dvietes senlejas dabas un kultūrvēsturiskajām bagātībām, par dabas parka apsaimniekošanu, var saņemt ekskursijas vadītāja pakalpojumus, izstrādāt ceļojuma maršrutus, centrā tiek rīkoti izglītojoši semināri. Darbojas bērnu Vides klase, kur pamatskolas vecuma bērni ar skolotājiem tiek aicināti pētīt un iepazīt Dvietes palienes dabu un vēsturi. Ierīkota Bebra ekspozīcija. Jāpiesakās iepriekš.

3. Subates pilsētas vēsturiskais centrs

Tālr.: +371 26183911, *www.ilukste.lv*;

GPS: N 56 0.415, E 25 54.61

Ierindots valsts nozīmes pilsēt būvniecības pieminekļu kategorijā. Vēsturiskā apbūve veidojusies 19. gs. līdz 20. gs. pirmajai pusei. Subates vēsturiskajā centrā esošā aptieka ir viena no vecākajām Daugavpils rajonā, kura saglabājusies šim nolūkam ierīkotajās telpās no 1925. gada. Šī aptieka ir tā sauktā „Jaunā aptieka”, kuras nosaukums tika veidots, lai to atšķirtu no Vecās aptiekas. Subates Veco aptieku 1814. gadā atvēra provizors Georgs Veke.



Kultūras un vēstures objekti

Subates pilsētas vēsturiskais centrs, skatīt informāciju Ilūkstes novada TOP objektu sadaļā (objekts Nr. 3).



Bebrenes muižas pils komplekss

Tālr.: +371 26109353, *Bebrene, Bebrene pagasts,*

benita63@inbox.lv, www.ilukste.lv;

GPS: N 56 4.002 E 26 7.883

Atrodas Bebrene parkā, kas ir viens no izteiksmīgākajiem angļu ainavu stila parkiem Latvijā. Kompleksā ietilpst 1896. g. būvētā grāfu Plāteru - Zībergu pils (tagad skola), pils vārti, virtuves ēka, muižas pārvaldnieka māja, namiņš virs pagraba, dzirnavas (1836) un zirgu staļļi.

Muzeji



Ekspozīcija „Koka priekšmets Dvietes palienes sētā”

Tālr.: +371 26109353, „Atāli”, *Putnu sala, Bebrene pagasts,*

benita63@inbox.lv, www.ilukste.lv;

GPS: N 56 4.002, E 26 7.883

Rijā ierīkotajā ekspozīcijā katrs ciemiņš var gūt priekšstatu par lauku sētas darbiem. Te savākti arheoloģiskie atradumi, kas pārstāv gan akmens, gan dzelzs laikmetu un viduslaikus. Darba laiks: pēc pieteikuma.

Amatniecības tūrisms



Karošu muzejs – privātkolekcija

Tālr.: +371 26210612, „Ilzes”, *Šēderes pagasts, www.ilukste.lv;*

GPS: N 55.90. 693 E 26.19.425

Kokgriezējs Arvīds Sietkovskis savā viensētā “Ilzes” ierīkojis Karošu muzeju. Jau vairākus gadu desmitus meistars no 70 koku un krūmu sugām darina koka karotes, dakšīņas, šķivjus, dekorus u.c. dažādus suvenīrus. Kolekcijā 1,86 m gara un vairāk kā 5 kg smaga “Eiropas karote”, kas veidota no bērza koka. Jāpiesakās iepriekš.

Sakrālais tūrisms



Bebrenes Sv. Jāņa Kristītāja Romas katoļu baznīca

Tālr.: +371 26109353, *Bebrene, Bebrene pagasts,*

benita63@inbox.lv, www.ilukste.lv;

GPS: N 56 4.002 E 26 7.883

Interesanti ārsienas gleznojumi, kuros attēloti apustuļi. Būvēta 1797. – 1883. g., 1798. gadā prāvests Matejs Juraho baznīcu iesvētīja Sv. Jāņa Kristītāja godam. Baznīca un pretī esošā Bebrene muižas pils ir izkārtotas uz vienas kompozīcijas ass. Baznīca apskatāma no ārpusēs.

Dvietes Sv. Staņislava Kostkas Romas katoļu baznīca

Tālr.: +371 26110935 (priesteris), Dviete, Dvietes pagasts; GPS: N 56 3.346 E 26 17.441

Baznīca uzbūvēta 1864. gadā baroka stilā ar diviem augstiem torņiem. Tā ir vienjoma krustveida celtne ar trijiem altāriem, divām sakristejām, dēļu grīdu, velvētiem mūra griestiem. Baznīcā ir viens no greznākajiem sakrālajiem baroka interjeriem Ilūkstes novadā. Baznīca apskatāma no ārpusēs.

**Grāfu Plāteru dzimtas kapliča**

Tālr.: +371 26109353, Bebrene, Bebrene pagasts, benita63@inbox.lv, www.ilukste.lv, GPS: N 56 4.002 E 26 7.883
Celta 1875. gadā. Veidota gotikas stilā. Ir dakstiņu jumts. Izmēri: 10 m x 7 m, presbiterija daļa – 2,5 m x 4 m. Augstums fasādē apm. 15 m, grīda no flīzēm, griesti – mūra velve. Viens mūra altāris. Ārpusē, kapličas sienā, iemūrētas četras marmora plāksnes ar grāfu Plāteru uzvārdiem. Baznīca apskatāma no ārpusēs.

**Ilūkstes Vissvētākās Jaunavas Marijas Romas katoļu baznīca**

Tālr.: +371 654 62368, Zemgales iela 1, Ilūkste; GPS: N 56.00. 893 E 26.30. 243

Celta 1816. gadā par Katrīnas Zibergas līdzekļiem. Vēlāk to nodeva uniātiem. 1861. g. baznīca kļuva pareizticīgo īpašums, bet no 1920. g. atkal kalpo katoļu draudzei. Baznīca ir mūra celtne, ar vienu vidēji augstu torni, vienjomas telpa. Baznīca apskatāma no ārpusēs.

**Lašu evaņģēliski luteriskā baznīca**

Tālr.: +371 20028330 (gīde), Eglaine, Eglaines pagasts; GPS: N 55.96.125 E: 26.11.498

Uzbūvēta 1805.g. Baznīcas dārzā ir 1.Pasaules kara laikā kritušo vācu armijas karavīru kapi. Baznīcā pie rietumu sienas ir piemiņas plāksne 1.Pasaules karā kritušajiem pagasta iedzīvotājiem. Lašu baznīcā atrodas ērģeles, kuru iekšpusē lasāms uzraksts: "Dieb Neu Anno Domini 1789 Fridrich Samuel Santsen". Baznīca apskatāma no ārpusēs (jebkurā laikā) vai pēc pieteikuma.

**Subates evaņģēliski luteriskā baznīca**

Tālr.: +371 26183911, Baznīcas iela 32, Subate, Ilūkstes novads; GPS: N 56.00.113 E 25.91. 337

Baznīcai (celta 1685.g.) Latvijas mākslas vēsturē ir īpaša vieta. Subates vārds saistās ar kokgriezēju un kokačelnieku grupu, kas 18.gs. beigās veidoja vairāku Latvijas un Lietuvas baznīcu iekārtas. Subates baznīcas iekārta, iespējams, bijusi lielākais šīs darbnīcas darinājums, ko tikai nedaudz skāruši pārveidojumi. Zem bagātīgā dekoru klāsta viegli uztverama baznīcas iekārtas konstruktīvā uzbūve, ko papildina liels daudzums skulptūru un sīzētisku cilņu. Baznīca apskatāma tikai no ārpusēs (jebkurā laikā) vai pēc pieteikuma.





Subates Miķeļa erceņģeļa Romas katoļu baznīca

Tālr.: +371 26183911 (*gide*), *Tirgus laukums 17a, Subate*;

GPS: N 56.00. 262 E 25.90. 571

Celta 1831.g. par grāfa Mihaila Zibera-Plātera līdzekļiem. Trisjomu celtne, kas veidota no plēstiem akmeņiem, bez torņiem, senbazilikas stilā, 30 x 16 x 9 m liela. Baznīcai trīs ārējās durvis un 14 logi. Apkārta baznīcai - pagalms ar mūra žogu. Vienā laikā ar baznīcu tās priekšā no lauk-akmeņiem ir uzbūvēts zvanu tornis ar vārtiem. Tornī - viens bronzas zvans. Kopš 1889. gada netālu no zvanu torņa uzstādīts īpatnējs koka krusts. Dievnamā ir vairākas 18.gs. baroka stilā veidotas sakrālās koka skulptūras. Baznīca apskatāma no ārpuses (jebkurā laikā).

Dabas tūrisms

Meža ainavu parks „Pilskalnes Siguldiņa”, skatīt informāciju Ilūkstes novada TOP objektu sadaļā (objekts Nr. 1).

Dabas parks „Dvietes paliene”, skatīt informāciju Ilūkstes novada TOP objektu sadaļā (objekts Nr. 2).

Gastronomiskais tūrisms



Dabas parka „Dvietes paliene”, „Melnais ķēķis”

Tālr.: +371 26109353, *Putnu sala, Bebreņu pagasts*,

benita63@inbox.lv, www.ilukste.lv;

GPS: N 56 4.002, E 26 7.883

Vairāk kā 150 gadus vecajā „Melnajā ķēķī” viesiem tiek piedāvāta iespēja pagatavot ēdienu pēc sentēvu metodēm. Laidu labumu un bebra gaļas izstrādājumu degustācija. Jāpiesakās iepriekš.



Pilsētas tiesības Kārsavai piešķirtas 1928. gadā
 Novada izveidošanas gads – 2009. g.
 Novada platība – 627 km²
 Iedzīvotāju skaits Kārsavā – 2418 (14.08.2012.)
 Iedzīvotāju skaits Kārsavas novadā – 6795 (14.08.2012.)

Kārsavas novads atrodas sen apdzīvotā teritorijā, kurā cilvēki apmetušies vairāk nekā pirms 7000 gadu. Vēsturiski novads ir veidojies krustpunktā starp veco tirdzniecības ceļu, kas no Krievijas vidienes veda uz Baltijas jūru un pasta ceļu no Pēterpils uz Varšavu. Arī Latvijā pirmā dzelzceļa līnija Varšava–Sanktpēterburga, kas tika atklāta 1860. gadā, ved cauri Kārsavas pilsētai un novadam.

Kārsavas novadā attīstās lauku tūrisms ar ievērojamiem kultūrvēstures objektiem – Malnavas un Salnavas muižas, Malnavas katoļu baznīca un Kārsavas pareizticīgo baznīca. Kārsavas novads piesaista tūristus ne tikai ar savām dabas bagātībām un skaistajām ainavām, bet arī ar atsaucīgiem cilvēkiem, kas ar lepnumu un aizrautību dara savu darbu – saldumu meistare Aina Barsukova cep maizi un tortes, z/s „Kramiņi”, kas ražo medu un vaska sveces, z/s „Āres” audzē tīršķirnes lopus un ražo gaļas izstrādājumus. Latgalē cieņā tur senos arodus un arī Kārsavas novads nav izņēmums – vietējie amatu meistari – audēju kopa „Mozaika”, kokapstrādes meistars Antons Rancāns un pinēja Emīlija Vovere.



**Kārsavas novada
tūrisma informācijas punkts**

Vienības iela 53, Kārsava,
 Kārsavas novads, LV-5717
 GPS: 56.786985, 27.675123
 Tālr.: +371 29327265
 turisms@karsava.lv,
 www.karsava.lv

Kārsavas novada pašvaldība

Vienības iela 53, Kārsava, LV-5717
 Tālr.: +371 657 81390
 www.karsava.lv

Populārākie apskates objekti Kārsavas novadā – TOP 5



1. Malnavas Rožukroņa Dievmātes Romas katoļu baznīcas

Tālr.: +371 657 33558, +371 26528282, Baznīcas iela 1, Kārsava, ajezups@apollo.lv, <http://bazneica.lv/>; GPS: 56.786138, 27.672327

Kārsava ir vienīgā vieta Latvijā, kur līdzās atrodas divas baznīcas. Koka baznīca celta 1741.gadā. Dievnamā apskatāmi dekoratīvās mākslas pieminekļi – trīs altāri un kancele, kas būvēta 1760.gadā. Koka baznīca ir valsts nozīmes aizsargājams arhitektūras piemineklis. Blakus tai atrodas jaunais dievnams – lielāks un varenāks, pamati tam likti 1932. gadā, bet 2003. gada 5. oktobrī baznīca tika iesvētīta. Baznīcas romānikas stilizācijā veidotais interjers tapis Rīgas Amatniecības vidusskolā kā Koka mākslinieciskās apstrādes nodaļas audzēkņu diplomdarbs.

2. Malnavas muiža

Tālr.: +371 657 33100, Malnava, Malnavas pagasts; GPS: 56.776286, 27.719689

Kungu māja celta 19.gs. un pēc apjoma vairāk atgādina savrupnamu vai villu. Muižas apbūve veidota simetriski ap apaļo parādes pagalmu, uz kuru ved vārti piebraucamā ceļa sākumā. Pagalma vienā pusē klēts, bet tā noslēgumā - kungu nams. Kungu māja postīta Otrā pasaules kara laikā, un pēc pārbūves sākotnējā interjera apdare nav saglabājusies. 1928.g. ēkai piebūvēti sānu korpusi, pielāgojot lauksaimniecības skolas vajadzībām. No saimniecības ēkām saglabājusies 19.gs. 1.puses klēts klasicisma stilā, kā arī vairākas saimniecības ēkas. Kompleksu papildina parks. (K.Veinberga, J.Zviedrāns).



3. Kārsavas Sirdsskaidrās Eufrosīnijas pareizticīgo baznīca

Tālr.: +371 20235963, Stacijas iela 36, Kārsava; GPS: 56.791652, 27.679249

Kārsavas draudzi 1911. gadā dibināja latviešu misioņārs mācītājs P. Liepiņš un advokāts G. Timjānis. Baznīcas celtniecības komitejai Krievijā pusotra gada laikā izdevās savākt 25 tūkstošus rubļu. Par šiem līdzekļiem 1912. gadā uz atsavinātās Malnavas muižas zemes uzbūvēja mājas mācītājam un psalmo-tājam. 1917. – 1918. gadā Kārsavas draudzes mācītājs A.Vickops pārveidoja mācītāja māju par baznīcu un iesvētīja to par godu sv. Polockas Eufrosīnijai. 1985. gadā baznīcu rekonstruēja krievu sakrālās koka arhitektūras tradīciju garā. Darbus veica Pleskavas, Maskavas un Rīgas amatnieki. Tas ir krāšņs, krievu koka arhitektūras tradīcijās būvēts dievnams.



4. Maiznīca „Dzīles”

Tālr.: +371 26538016, dziles@dziles.lv,
www.dziles.lv, Malnava, Malnavas pagasts;
GPS: 56.773190, 27.721639

Malnavas “Dziļu” mājās saimniece Aina cep maizi un tortes pēc pasūtījuma. Saimniece piedāvā dažādus maizes veidus kā, piemēram, rudzu un saldskābmaizi, kas cepta pēc senču tradīcijas uz kļavu lapām, ķirbju, saulē kaltētu tomātu un citas maizes. “Dziļu” mājās grupām un ģimenēm piedāvā izzināt toršu cepšanas noslēpumus un kopīgi izcept savu priāgu, kūku vai picu. Ir savākta liela toršu recepšu kolekcija - piedāvājumā kāzu, jubileju tortes un priāgi svinību galdam.



5. Pudinavas dambis

Tālr.: +371 29327265, Pudinava, Mērdzenes pagasts;
GPS: 56.713573, 27.741154

Mērdzens pagasta Pudinavas ciemā uz Kārsavas novada lielākās upes atrodas Pudinavas dambis, kas ir populāra atpūtas vieta vasaras sezonā.



Muzeji

Malnavas koledžas muzejs

Tālr.: +371 657 33100, Malnava, Malnavas pagasts,
malnavaskol@inbox.lv; GPS: 56.774303, 27.719471

Apkopo informāciju par tehnikuma vēsturi, tradīcijām, pasniedzējiem, absolventiem un novadu. Darba laiks: P.-Pk.: 8.00 – 16.00.



Amatniecības tūrisms

Emilija Vovere – pinēja

Tālr.: +371 657 33384, Avotu iela 10a, Kārsava;
GPS: 56.790158, 27.674566

Pinēja, viena no pazīstamākajām sava aroda meistārēm, kas no nešķeltām kļūgām pin saimniecībā noderīgus sēnu un iepirkumu grozus, kamolu tīnes, paplātes un maizes traukus, veļas grozus, taburetes, sienas dekorus un dažādus citus interjera priekšmetus.



Audēju kopa „Mozaika”

Tālr.: +371 28619159, Mērdzene, Mērdzenes pagasts;
GPS: 56.685500, 56.685500

Šajā kopā ir apvienojušās vietējās Mērdzenes pagasta audējas, kuras ne tikai piedāvā savus darbus iegādāties, bet arī apmāca interesentus.





Svetlana Ločmele

Tālr.: +371 26592360, svetas_pasts@inbox.lv

Izgatavo pašdarinātas rotaļlietas un tekstilteles bērniem, kas spēj apburt ne tikai bērnus, bet arī pieaugušos.



Antons Rancāns

Tālr.: +371 22012101, *Malnavas iela 10, Kārsava*;

GPS: 56.784100, 27.675166

Kokapstrādes meistars jau vairāk nekā 10 gadus pēta un izgatavo latvju rakstu zīmes no koka. Antona Rancāna darinātie ornamenti no koka ir bijuši apskatāmi izstādēs Kārsavā, Baltinavā, Mežvidos un Rēzeknē.

Muižas, pilis, pilskalni, senkapi

Malnavas muiža, skatīt informāciju Kārsavas novada TOP objektu sadaļā (objekts Nr. 2).



Ruskulovas muiža un vecās vējdzirnavas

Tālr.: +371 29327265, *Ruskulova, Salnavas pagasts*;

GPS: 56.798006, 27.495762

Muiža tika celta 18.gs. otrajā pusē. Tā piederēja grāfam Tolstojam, vēlāk baronam Levenšteīnam, tad Krievijas cara Nikolaja II mātei. Muižas ēkas ir nopostītas. Saglabājies ap muižu ierīkotais parks, simtgadīgu lapeģļu alejas un vecu vējdzirnavu drupas.



Salnavas muiža

Tālr.: +371 29327265, *Salnava, Salnavas pagasts*;

GPS: 56.814215, 27.553201

18. gs. muižas komplekss ar daļēji saglabātu sākotnējo struktūru, tai skaitā, kungu māja, kas ir celta 1785.gadā, kurā ietilpst iekopts parks, gleznains diķis ar salīņām un Milestības akmens.



Silinieku pilskalns

Tālr.: +371 29327265, *Pudinava, Mērdzenes pagasts*;

GPS: 56.694524, 27.718843

Silinieku pilskalns tika apdzīvots 12. gadsimtā. Pēc seniem nostāstiem kalnā glabājoties nauda, kas dažādā veidā rādīties cilvēkiem: gan kā divi puisēni, gan kā maza pelīte, gan kā sieviete baltā tērpā melna suņa apsardzībā.

Sakrālais tūrisms

Goliševas Sv. Trijādības pareizticīgo baznīca

*Tālr.: +371 20223040 (mācītājs), Goliševa, Goliševas pagasts;
GPS: 56.744321, 27.910257*

Goliševas pareizticīgo baznīca, kas uzcelta un iesvētīta 1841. gadā, ir ieturēta tā laika arhitektūrai tradicionālajā krusta formā. Baznīca izceļas ar ārējo vienkāršību un iekštelpu greznu iekārtojumu. Lai apskatītu baznīcu ir vajadzīga Valsts robezsardzes izsniegta speciālā caurlaide, jo baznīca atrodas Latvijas- Krievijas pierobežas joslā.



Kārsavas Sirdsskaidrās Eufrosīnijas pareizticīgo baznīca, skatīt informāciju Kārsavas novada TOP objektu sadaļā (objekts Nr. 3).

Malnavas Rožukroņa Dievmātes Romas katoļu baznīca, skatīt informāciju Kārsavas novada TOP objektu sadaļā (objekts Nr. 1).

Pudinavas Vissvētās Dievmātes Patvēruma pareizticīgo baznīca

Tālr.: +371 20223040 (mācītājs), Pudinava, Mērdzenes pagasts; GPS: 56.710196, 27.726629

Pirmā Pudinavas pareizticīgo baznīca tika uzcelta 1778. gadā, bet uz šo brīdi apskatāmā un atjaunotā baznīca ir celta 1862.gadā.

**Stiglovas Sv. Krusta pagodināšanas Romas katoļu baznīca**

*Tālr.: +371 20251327, Stiglova, Mērdzenes pagasts;
GPS: 56.698500, 27.663929*

Pamati baznīcai tika likti 1706. gadā. Tā ir koka celtne ar diviem torņiem un trim altāriem. Baznīca ir valsts nozīmes aizsargājama arhitektūras piemineklis.

**Mežvidu Skapulāra Dievmātes Romas katoļu baznīca**

*Tālr.: +371 29327265, Mežvidi, Mežvidu pagasts;
GPS: 56.701983, 27.526473*

Baznīca izveidota koka mājā 1935. gadā ar prāvesta Aloīza Dunska gādību. Tā ir vienjoma telpa ar koka grīdu.

**Salnavas Sv. Jāņa Tuksnesī saucēja balss Romas katoļu baznīca**

*Tālr.: +371 26126901, Salnava, Salnavas pagasts;
GPS: 56.812367, 27.555785*

Teikām apvītā Salnavas Sv. Jāņa Tuksnesī saucēja balss draudzes baznīca ir celta 1770. gadā un ir vietējās nozīmes aizsargājama arhitektūras piemineklis.



Dabas tūrisms



Naudaskalna akmens

Tālr.: +371 29327265, *Naudaskalns, Salnavas pagasts*;
GPS: 56.48033, 27.36862

Lielākais Kārsavas novada dižakmens. Neregulāras formas, ar virszemes izmēriem: garums -3,45 m, platums -1,86 m, augstums – 2,8 m, sīkgraudains granīts.



Dabas parks „Nūmērnes valnis”

Tālr.: +371 29327265, *Nūmērne, Salnavas pagasts*;
GPS: 56.837868, 27.471336

Dabas parks ir NATURA 2000 teritorija, kas izveidota 2004. gadā, lai saglabātu Latvijā un Eiropā retus un aizsargājamus meža un purva biotopus, augu sabiedrības, apdraudētas un aizsargājamas augu un dzīvnieku sugas; izteiksmīgu, vizuāli augstvērtīgu ainavu un nodrošinātu sabiedrību ar augstvērtīgiem rekreācijas resursiem.



Salnavas muižas parks

Tālr.: +371 29327265, *Salnava, Salnavas pagasts*;
GPS: 56.814215, 27.553201

Salnavas muižas teritorijā ir iekopts parks ar ūdenskrātuvēm, 18.gs. stādītiem kokiem un vienu no lielākajiem Kārsavas novada akmeņiem.



Ruskulovas muižas parks

Tālr.: +371 29327265, *Ruskulova, Salnavas pagasts*;
GPS: 56.798006, 27.495762

Ruskulovas muižas parkā līdz mūsdienām ir saglabājusies lapegļu aleja un dažu sugu dižkoki, kas tika stādīti 18. gs. pie muižas ēku izbūves.



Malnavas muižas parks

Tālr.: +371 657 33100, *Malnava, Malnavas pagasts*;
GPS: 56.776286, 27.719689

Malnavas muižas teritorijā ir viens no vecākajiem parkiem Latvijā, kas tika stādīts ap 1830. gadu un parkā aug gandrīz 150 koku sugas.

Pudinavas dambis, skatīt informāciju Kārsavas novada TOP objektu sadaļā (objekts Nr. 5).

Gastronomiskais tūrisms un lauku labumi

“Kramiņi”, biškopības bioloģiskā saimniecība

Tālr.: +371 26522501, +371 657 22392, Kitkova, Mērdzenes pagasts; GPS: 56.699024, 27.760194

Zemnieku saimniecībā „Kramiņi” ir vairāk kā 60 bišu saimes. Saimniecībā piedāvā ceļojumu medus un bišu valstībā. Bišu taka ar iespēju piedalīties medus pirmapstrādē – bišu dravas apskate, stāstījums par bišu dzīvi, biškopības produkcijas degustācija un iegāde, vaska svečīšu liešana un iegāde.



Maiznīca „Dzīles”, skatīt informāciju Kārsavas novada TOP objektu sadaļā (objekts Nr. 4).

Zemnieku saimniecība „Āres”

Tālr.: +371 26548104, inta.adamovica@inbox.lv, Noriņas-3, Malnava, Malnavas pagasts; GPS: 56.779655, 27.723777

Saimniecībā audzē šķirnes aitas, cūkas, tītarus un zosis. Saimniecībā gatavo un pārdod kūpinājumus, desas, šašliku un citus gaļas izstrādājumus. Piedāvā iespēju grupām baudīt pusdienas latgaliešu gaumē. Saimniecība nodarbojas arī ar dārzenju un stādu audzēšanu siltumnīcās.



Aktīvais tūrisms / Ūdens tūrisms

Pudīnavas dambis, skatīt informāciju Kārsavas novada TOP objektu sadaļā (objekts Nr. 5).

Aktīvais tūrisms / Piedzīvojumu tūrisms

Mācību aploks medību šķirnes suņiem „Pa mežacūku”

Tālr.: +371 29228806, Salnava, Salnavas pagasts;

GPS: 56.803885, 27.550746

Mācību aploks ir paredzēts medību šķirnes suņu apmācībām, kur ar suņiem strādā sertificēti kinologi.



Z/s „Lūsēni”, mototrase

Tālr.: +371 29121964, Mežvidi, Mežvidu pagasts;

GPS: 56.692345, 27.542847

Mototrasē regulāri tiek rīkotas ne tikai vietējā līmeņa, bet arī Latvijas mēroga sacensības, kas pulcē motosporta līdzjutējus no visiem Latvijas novadiem.



Veselības tūrisms

Viesu māja „Eglaine”

Tālr.: +371 26333749, zseglaine@inbox.lv, Nesteri,

Malnavas pagasts; GPS: 56.829225, 27.752844

Viesu māja atrodas Latvijas – Krievijas pierobežā. Nakšņošanai piedāvā oša koka gultas ar siena salmu matračiem, relaksācijai lauku pirts un ēdieni tiek gatavoti no pašu saimniecībā izaudzētiem lauku produktiem. Piedāvā svinēt svētkus kopā ar folkloras kopu.





Pilsētas tiesības Krāslavai

piešķirtas 1923. gadā

Novada izveidošanas gads – 2002. gads

Novada platība – 1076,5 km²

Iedzīvotāju skaits Krāslavā – 11750

(24.07.2012.)

Iedzīvotāju skaits Krāslavas novadā –

22506 (24. 07. 2012.)

Krāslavas novads sākas vietā, kur Dvina pārtop Daugavā, koka mežģiņu skautos logos spoģuļojas saule un „Labrīt!” atskan daudzās valodās. Savstarpēji ietekmējoties, vietējo vidi veidojušas daudzas tautības un etniskās grupas.

Krāslava ir viena no tūristu iecienītākajām Latvijas pilsētām, kas atrodas tā sauktajā Latvijas Šveicē, Latvijas likteņupes Daugavas loku ieskauda, aptuveni 40 km attālumā no otrās lielākās Latvijas pilsētas – Daugavpils un aptuveni 275 km attālumā no Latvijas galvaspilsētas – Rīgas.

Krāslavas pilsētas un 11 pagastu kultūras mantojumu pārstāv valsts aizsardzībā esoši izcili arhitektūras, mākslas, arheoloģijas, kultūras un pilsētbūvniecības pieminekļi. Kultūrainavā harmoniski iekļaujas no Plāteru dzimtas mantotais baroka stila pils komplekss un mūra baznīca, vairāku muižu ēkas un izcili parki visā novada teritorijā, kā arī dažādu konfesiju baznīcas, ceļmalu krucifiksi un gandrīz 150 ezeri.

Novadnieki lepojas ar dziļāko ezeru Baltijā Dridzi un likteņupi Daugavu, kuras tecējums Krāslavas un Daugavpils novados ir iekļauts UNESCO nacionālajā sarakstā. Galvenās tautsaimniecības nozares ir kokapstrāde, lauksaimniecība, tūrisms, tirdzniecība. Savdabīga novada vizītkarte ir vietējo ražotāju maize, Krāslavas alus, sviests, zaļu tējas, linsēklu eļļa, medus, gurķi un tomāti, keramika, koka izstrādājumi, nobraucieni pa Daugavu ar plostiem vai laivām un izjādes ar zirgiem. Krāslavas novads aicina izbaudīt dabas skaistumu un ieklausīties vēstures elpā!



Krāslavas novada tūrisma informācijas centrs

Brīvības iela 13, Krāslava, LV-5601

GPS: 55.896404, 27.167624

Tālr.: +371 656 22201, +371 26395176

fakss: +371 656 22266

tic@kraslava.lv,

www.visitkraslava.com

Krāslavas novada dome

Rīgas iela 51, Krāslava, LV-5601

Tālr. +371 656 24383

www.kraslava.lv

Populārākie apskates objekti Krāslavas novadā – TOP 10

1. Grāfu Plāteru pils komplekss ar parku

Tālr.: +371 656 23586, Pils iela 6, Krāslava,
www.kraslavaspils.lv, kraslavas_muzejs@inbox.lv;
GPS: 55.901772, 27.161808

18. gadsimta valsts nozīmes arhitektūras piemineklis. Kompleksa centrālās ēkas – grāfu Plāteru dzimtas rezidences celtniecība sāka ap 1765. gadu pēc arhitekta A.Parako projekta. Pils sienu interjera gleznojumi ir 18. gadsimta Latgales laicīgās arhitektūras izcilākais piemineklis. Līdzās piliņ tika uzbuvētas arī saimniecības ēkas: pils pārvaldnieka un dārznieka mājas, laidari, stallis, leduspagrabi, oranžērija. Ap pili Daugavas ielejas nogāzēs tika iekārtots apmēram 22 ha liels ainavu parks. Tā dendroloģiskais sastāvs arī tagad ir ļoti plašs – ap 70 dažādu koku un krūmu sugas. Parkā ir atjaunota grotā ar noslēpumaino „pazemes eju” un pils sargu – lauvu. No skatu laukuma pie pils paverās aizraujoši skati uz Daugavu un pilsētu. Mūsdienās parks ir iecienīta pilsētnieku un viesu pulcēšanās vieta. Pēc renovācijas bijušajā stallī ir iekārtota “Amatu māja”, kurā tiek rīkoti dažādi pasākumi, radošās darbnīcas, Latgales kulinārā mantojuma degustācija.



2. Krāslavas Sv.Ludviga Romas katoļu baznīca

Tālr.: +371 656 22201, +371 656 23939,
Sv. Ludviga laukums 1, Krāslava, tic@kraslava.lv,
www.visitkraslava.com; GPS: 55.895241, 27.164383

Krāslavas katoļu baznīca ir spīgtākais Latgales baroka arhitektūras paraugs. Pirmo koka dievnamu katoļiem 1580.–1590. gadā uzcēlis Miķelis de Brunavs. Tagadējā baznīca būvēta no 1755. līdz 1767. gadam pēc itāliešu arhitekta Antonio Parako projekta. Baznīcas altāra daļā izvietotā itāļu mākslinieka Filipo Kastaldi 18.gs gleznotā freska „Svētais Ludvigs dodas krusta karā” Sevišķi jāizceļ Sv. Donata mocekļu relikvijas, kas piesaista lielu skaitu tūristu, tādējādi padarot Krāslavu par otro lielāko svētceļotāju vietu Latgalē pēc Aglonas. No maija līdz septembrim dievnams atvērts no plkst.8.00 līdz 18.30. No 1757.–1844. gadam pie baznīcas darbojās Garīgais Seminārs – pirmā augstākā mācību iestāde Latvijā. Dievkalpojumi notiek katru dienu. Iepriekš pieteikties!



3. Krāslavas centrālais laukums

Tālr.: +371 656 22201, +371 26395176, Krāslava,
tic@kraslava.lv, www.visitkraslava.com;
GPS: 55.898029, 27.169189

Izveidots 18. gadsimtā. Tirgus laukuma galvenās ēkas bija rātsnams, kas tika celts 1752. gadā, un aptieka, kas šajā ēkā darbojas kopš 1810.gada un savas funkcijas pilda arī mūsdienās. Laukumu ierobežoja vienstāvu un pusotra stāva koka un mūra celtnes ar saimniecības ēkām. Tās galvenokārt bija tirgotāju un amatnieku dzīvojamās mājas, iebraucamās vietas ar staļļiem un tirgotavas. Laukuma austrumu galā atradās galvenā ēka – rātsnams. Tā bija brīvi stāvoša divstāvu ēka, tās pirmajā stāvā atradās muiža, svaru un mēru telpas, vēlāk arī tirgotavas. Gar laukumu veda galvenā maģistrāle – pasta ceļš no Rīgas uz Maskavu. Centrālajā laukumā atradās arī Latviešu biedrības nams. Valsts nozīmes pilsētbūvniecības piemineklis. Kopš 2010. gada vasaras pilsētniekus un tās viesus priecē strūklaka, kas izveidota pilsētas ģerboņa formā.





4. Dabas parks "Daugavas loki"

Tālr.: +371 654 71321, +371 656 22201, +371 26487763,
+371 654 22818, Naujenes, Tabores, Vecsalienas,
Skrudalienas, Salienu pagasti Daugavpils novadā, Ūdrišu,
Kaplavas pagasti Krāslavas novadā,
muzejs@apollo.lv, info@visitdaugavpils.lv,
tic@kraslava.lv, www.visitdaugavpils.lv,
www.visitkraslava.com; GPS: 55.889946, 26.727676

Dabas parks izvietojies Latvijas likteņupes Daugavas ielejā Augšdaugavas aizsargājamo ainavu apvidū 12 372 ha platībā. Pleša abos Daugavas krastos Daugavpils rajona Naujenes, Tabores, Vecsalienas, Skrudalienas, Salienu pagastā līdz pat

Krāslavai. Raksturīgākā dabas īpatnība ir 8 lieli Daugavas likumi, kuru garums sasniedz 4–6 km. Parka teritorijā atrodami daudzi dabas un kultūrvēsturiskie pieminekļi. 2011.gadā tas iekļauts UNESCO Pasaules mantojuma Latvijas nacionālajā sarakstā.



5. Zirgu sēta „Klajumi”

Tālr.: +371 29472638, Kaplava, ilze.stabulniece@inbox.lv,
www.klajumi.lv; GPS: 55.857395, 27.041130

Piemērota vieta dabas mīļotājiem un visa dabīgā cienītājiem. Ideāla vieta gan draugu kompānijām, gan atpūtai ģimenes lokā. Izveidota Odu taka, kas iepazīstina ar meža, purva ainavām, kur iespējams aplūkot dažādus

augus: cūkaušus, nārбуlus, kā arī sastapt meža bites. Iespēja viesoties purva „koncertzālē”, egļu vēri, aplūkot mežacūku rakumus, īpatnēji saaugušus kokus (bērzus, egli un priedi). Zirgu sēta piedāvā 2-7 dienu kombinētos zirgu izjāžu maršrutus un pārgājienu dabas parkā “Daugavas loki” un Latvijas – Baltkrievijas pierobežā. Reitterapija un relaksācijas vingrošana uz zirga. Piedalīšanās kāzu ceremonijās un citās viesībās. Pirtnieka pakalpojumi. Aromterapija. Naktsmitne brīvdienu namiņā (9 vietas). Ziemā – jāšana un braucieni pajūgā, ziemīgs pikniks ar desiņu cepšanu uz ugunsкура dabas parkā „Daugavas loki”.



6. Keramiķa Valda Pauliņa darbnīca

Tālr.: +371 29128695, Dūmu iela 8, Krāslava,
valdispaulins@inbox.lv, www.visitkraslava.com;
GPS: 55.904575, 27.163010

Iespēja piedalīties keramikas tapšanas procesā no sākuma līdz beigām, kā arī izmēģināt roku podu darināšanā un piedalīties cepla kurināšanā. Var iegādāties dažāda veida keramikas izstrādājumus, suvenirus, dārza keramiku. Darbošanās individuāli, ģimenēm, skolēniem un lielām grupām. Varat pieteikt ekskursiju, bet varat arī tāpat iegriezties pie meistara, lai iegādātos viņa darbus.

7. Z/S „Kurmiši”

Tālr.: +371 26538824, +371 656 23655,
Rakuti, Ūdrišu pagasts, kraslava@llkc.lv,
www.visitkraslava.com;
GPS: 55.896107, 27.077522

Ekskursija saimniecībā, kur audzē dažādu sugu ārstniecības augus. Ārstniecības tēju degustācija. Iespēja iegādāties ekoloģiskas zāļu tējas, zāļu maisījumus vannai un pirtij.



8. Priedaines skatu tornis

Tālr.: +371 656 22201, +371 26487763,
+371 26395176, Priedaine, Krāslava,
tic@kraslava.lv, www.visitkraslava.com;
GPS: 55.892807, 27.147560

Otrais augstākais koka skatu tornis Latvijā (32 m), no kura paveras brīnišķīgs skats uz Krāslavu un Daugavu.



9. Indricas Sv. Jāņa Kristītāja Romas katoļu baznīca

Tālr.: +371 26263061, Indrica, Kalnieši,
tic@kraslava.lv, www.visitkraslava.com;
GPS: 55.848503, 27.331581

Unikāls koka arhitektūras piemineklis (1655.–1658. g.) Tā ir vecākā koka baznīca Latgalē. Indricas katoļu baznīca celta vēl pirmsreformācijas laikā. 1695.gadā muižkungs Jānis Andrejs Plāters pieņēma katoļticību, un 1698.gadā baznīca tika pārbūvēta un nodota katoļu rīcībā. Kora telpās vecmodīgas ērģeles ar īpatnējiem kokgriezumiem. Baznīcā ir četri altāri, tie ir ļoti grezni, ar kokgriezumiem un senām gleznām. Iepriekš pieteikties!



10. Mini zoodārzs "Akati"

Tālr.: +371 26157690, "Akati", Robežnieku pagasts,
tic@kraslava.lv, www.visitkraslava.com;
GPS: 55.976654, 27.604866

Ekskursija mini zoodārzā. Iespēja apskatīt pāvus, fazānus, tītarus, Āfrikas melnos strausus, Austrālijas emu, kā arī sivēnus, govus, trušus, aitas, kazas un citus mājdzīvniekus. Telpu vietas meža ieskauta ezera krastā pilnīgā klusumā. Pēc pieteikuma: dažādu putnu olu degustācija. Cena pēc vienošanās. Jāpiesakās iepriekš.



Kultūras un vēstures objekti

Bibliotēkas ēka

Tālr.: +371 656 22201, +371 26395176, Grāfu Plāteru iela,
Krāslava, tic@kraslava.lv, www.visitkraslava.com;
GPS: 55.8999106, 27.1655501

Ēka būvēta 1759.gadā baroka stilā pēc A.Parako projekta. Ēkas otrajā un trešajā stāvā atradās 18. gadsimtā lielākā bibliotēka Inflantijā. Bibliotēkā atradās ap 20000 sējumu, dažādi reti atlanti un rokraksti. Bet pirmajā stāvā tika izveidota grāfu Plāteru dzimtas vasaras rezidence. Diemžēl gandrīz nekas no šiem lielajiem krājumiem līdz mūsdienām nav saglabājies. Jau 19.gs beigās lielākā daļa no krājumiem tika pārvesta uz citu Plātera īpašumu. Pirmā pasaules kara laikā bibliotēka tika izpostīta, bet tās nejauši saglabājušies sējumi pēc 1920.gada nonāca Rēzeknes bibliotēkā.





Augusta akmens

Tālr.: +371 656 22201, *Augusta iela 12, Krāslava, tic@kraslava.lv, www.visitkraslava.com;*
GPS: 55.8989149, 27.1451314

Akmeni iegrāvēts grāfu Plāteru ģerbonis un gada skaitlis „1729”. Šajā gadā Krāslavas muižu nopirka grāfs Jans Ludviks Plāters. Par Augusta akmeni tas nosaukts par godu Polijas karalim Augustam II, kurš 1729.gadā apmeklēja Krāslavu. Akmens bijis arī miesta robežakmens.



Karņicka pieminēklis

Tālr.: +371 656 22201, +371 26395176,
Augusta iela (aiz nama Nr.28), Krāslava, tic@kraslava.lv, www.visitkraslava.com; GPS: 55.901203, 27.143955

Leģenda stāsta, ka jaunais poļu virsnieks Josifs Karņickis iemīlējies grāfa Plātera brīnišķīgajā meitā Emilijā. Taču Josifs bija nabadzīgs, un grāfs viņu noraidīja. Jaunie nolēma slepus salaulāties un aizbraukt no Krāslavas, taču viņu nodoms neizdevās. Izmisumā abi nolēma izdarīt pašnāvību. Viņi sarunāja, ka meitene pils torņa logā iedegto sveci nopūtīs un tad metīsies laukā pa lagu. Bet Josifs tajā pat mirkli nošausies. Taču grāfa meitu uzmanīja, un sardze nopūta sveci. Josifs uztvēra to kā signālu un nošāvās. Viņu apglabāja turpat. Nākamajā rītā pēc

bērēm ļaudis ieraudzīja, ka no kalna sācis tecēt avots. Stāsta, ka tas, kurš Jāņu nakti kopā ar savu mīloto padzersies no šī avota, būs laimīgs un milēts līdz mūža beigām.



Pieminēklis “Māte Latgale raud”

Tālr.: +371 656 22201, +371 26395176,
Rīgas iela (blakus namam Nr.52), Krāslava, tic@kraslava.lv, www.visitkraslava.com; GPS: 55.8946804, 27.1661638

Veltīts Krāslavas un Dagdas novadu visu okupāciju varu terora upuru piemiņai. Tēlnieki – daugavpīlieši Indulis un Ivo Folkmaņi. Pieminēklis uzstādīts pēc Krāslavas rajona politiski represēto nodaļas iniciatīvas ar Latviešu fonda atbalstu.

Muzeji



Krāslavas Vēstures un mākslas muzejs

Tālr.: +371 656 23586, *Pils iela 8, Krāslava, kraslavas_muzejs@inbox.lv, www.kraslavaspils.lv;*
GPS: 55.895046, 27.164726

Krāslavas Vēstures un mākslas muzejs atrodas vecā parka vidū vienā no 18.gs. celtajām Krāslavas pils kompleksa ēkām. Muzejā savākts bagāts krājums – 20000 vienību, kas raksturo Krāslavas novada savdabību un unikalitāti no vissenākajiem laikiem līdz mūsdienām. To vidū – arheoloģijas priekšmeti, liela etnogrāfisko priekšmetu kolekcija, dokumenti, fotogrāfijas, vērtīgas 18.–19.gs. grāmatas. Muzeja mākslas krājumā glabājas dažādu mākslinieku darbi. Par tradīciju kļuvušas Krāslavas mākslinieku darbu rudens izstādes. Muzejā var iepazīties ar dažādām tematiskām un muzeju kolekciju izstādēm. Muzejā ir atklāta unikāla ekspozīcija “Pieci airi”, kas ir izvietota 17 m garā improvizētā laivā, jo Krāslavas ģerbonī kā pilsētas simbols ir laiva ar 5 airiem.

Darba laiks: V-X- T., C., P.:10.00 – 17.00, S:10.00 – 16.00, Sv.: 10-14. P.- O. – slēgts.
XI-IV- O., T., C., P. : 10.00- 17.00, S. :10.00- 16.00. Sv.-P.- slēgts.

Amatniecības tūrisms

Keramiķa Valda Pauliņa darbnīca, skatīt informāciju Krāslavas novada TOP objektu sadaļā (objekts Nr. 6).

Keramiķa Ilmāra Veceļa darbnīca

Tālr.: +371 26462413, *Auleja, tic@kraslava.lv, www.pudnikuskula.lv, www.visitkraslava.com;*
GPS: 56.061497, 27.301025

Ilmārs Vecelis ir viens no "Pūdniku skūlas" dibinātājiem un dalībniekiem. Interesanta māla apstrādes tehnoloģija. Keramikas izstrādājumu tapšanas procesa vērošana un līdzdarbošanās. Suveniru iegāde.



Aušanas darbnīca "Indra"

Tālr.: +371 26430121, +371 26307995, *Indra, olga.indra@inbox.lv; www.visitkraslava.com;*
GPS: 55.877403, 27.533455

Audējas, strādājot pēc senas tradicionālas latgaliešu "skalu deķu" tehnikas, saglabā to nākamajām paaudzēm. Darbnīcas audēju, kā arī mūsu vecmāmiņu, izstrādājumus var apskatīt izstāžu zālē "Indras pūralāde". Apskatei tiek piedāvāti arī Indras mūzikas un mākslas skolas skolēnu daiļdarbi. Iespējama Indras ziedošajos dārzos audzēto ogu ievārijumu degustācija.



Izvaltas audējas

Tālr.: +371 26347423; +371 26212702, *Izvalta, tic@kraslava.lv, www.visitkraslava.com;*
GPS: 55.9565941, 27.0250110

Audējas saglabā seno aušanas arodu, auž skalu deķus, grīdceļņus, segas. Māca to arī citiem. Uzņem nelielas interesentu grupiņas. Āpiesakās iepriekš.



Aleksandrs Maijers

Tālr.: +371 656 20296, +371 29676782, *Krāslavas dzelzceļa stacija 27, Ūdrīši, maijer@inbox.lv, www.visitkraslava.com;*
GPS: 55.924667, 27.142925

Mākslinieks no dabiskiem materiāliem izgatavo dažādus mūzikas instrumentus - grabuļus, vēja zvanus un citus, bet bērniem māca taisīt niedru stabules. Mūzikas instrumentus izgatavo jau no 1996.gada, sadarbojas ar mūzikas apgāda „Upe” salonu un mākslas salonu „Grieži”.



Mākslinieks Jevgēnijs Pohoduns

Tālr.: +371 656 29616, +371 25633636, *Kalniēši, bojarova@inbox.lv; www.visitkraslava.com;*
GPS: 55.8882605, 27.3494989

Gleznotājs Jevgēnijs Pohoduns piedāvā viesiem iejusties mākslas pasaulē, mācīties gleznot skaistā vietā - Silova ezera krastā. Plaša gleznu kolekcija, interesanta bibliotēka, ieroču kolekcija. Jums nebūs garlaicīgi arī lietainā laikā! Ekskursijas saimniecībā, interesants stāsts par vaļaspriekiem.





“Kruoslovys amatniku bruoliste”

Tālr.: +371 26487763, +371 26925821, *Studentu 5, Krāslava, intasivers@inbox.lv, www.visitkraslava.com;*
GPS: 55.8970225, 27.1656347

Tajā apvienojušies Krāslavas novada amatnieki, lai saglabātu amatniecības un seno arodu kultūras mantojumu, veicinātu tā attīstību. “Amatu istabā” gan lielus, gan mazus novadniekus un viesus gaida amatnieku darbu izstāde un radošās darbnīcas.



Mākslinieks Andrejs Gorgots

Tālr.: +371 29471277, *Studija Krāslavas kultūras namā, Rīgas iela 26, Krāslava, gorišlava@inbox.lv, www.gorgots-art.lv;*
GPS: 55.8977249, 27.1599957

Gleznotājs uzskata sevi par neoakadēmiskā virziena piekritēju. Psihodēlisma manierē uzgleznotajos darbos dominē skumju un traģisma motīvi.



Māksliniece Maija Šulga

Tālr.: +371 26925821, *Studentu iela 5, Krāslava, maijashulga@inbox.lv, www.visitkraslava.com;*
GPS: 55.8970225, 27.1656347

Profesionāla rokdarbniece. Veido amatniecības izstrādājumus dažādās rokdarbu tehnikās. Strādā arī pēc pasūtījuma. Iepriekš pieteikties!



Ilona Ļaksa

Tālr.: +371 22498100, *Kombuļi, tic@kraslava.lv, www.visitkraslava.com; GPS: 55.9788767, 27.1762041*
Klūgu pinumi, keramikas suvenīri. Iepriekš Pieteikties!



Zemnieku saimniecība “Smaidi”

Tālr.: +371 26445239, *Robežnieku pagasts, latvilna@inbox.lv, www.latvilna.lv; GPS: 55.978577, 27.675591*

Saimniecība nodarbojas ar aitu audzēšanu un no vilnas gatavo lieliskus spilvenus un segas. Var iegādāties un pasūtīt sev vēlamus izstrādājumus.

Sakrālais tūrisms

Krāslavas Sv. Ludvīga Romas katoļu baznīca, skatīt informāciju Krāslavas novada TOP objektu sadaļā (objekts Nr. 2).

Indricas Sv. Jāņa Kristītāja Romas katoļu baznīca, skatīt informāciju Krāslavas novada TOP objektu sadaļā (objekts Nr. 9).



Sv. Aleksandra Nevskā pareizticīgo baznīca

Tālr.: +371 26783660, *Brīvības iela 28, Krāslava, www.visitkraslava.com; GPS: 55.896961, 27.167645*

Celta 1789. gadā kā Sv. Vincenta slimnīcas katoļu kapliča. 1856. gadā no grāfa Plātera tika nopirkts zemes gabals, lai uzsāktu jaunas baznīcas celtniecību. Vecā Sv. Jura baznīca tika nojaukta un nojauktā altāra vietā uzstādīts krusts. Jaunās baznīcas celtniecību pabeidza 1859. gada 8. septembrī. Baznīca tika paredzēta pareizticīgo un vec ticībnieku vajadzībām. 1867. gadā tā tika konsekrēta par pareizticīgo baznīcu.

Krāslavas luterāņu baznīca

Tālr.: +371 26173083, *Grāfu Plāteru iela 2, Krāslava, www.visitkraslava.com; GPS: 55.900913, 27.162666*
Krāslavā, grāfu Plāteru parka malīnā, vecu koku daļēji ieskauda, atrodas luterāņu baznīca. Pirmais pamatakmens likts 1935.gadā un tā iesvētīta 1938.gadā. Dievnamš darbojās līdz 1944.gadam. 1984.gadā tē iekārtoja muzeja izstāžu zāli, kas šeit atradās līdz 1996. gadam, kad baznīcu atguva draudze. Dievkalpojumi Krāslavas luterāņu draudzē notiek mēneša I un III svētdienā.



Krāslavas Sv. Dievmātes patvēruma vecticībnieku lūgšanu baznīca

Tālr.: +371 26760100, *Rīgas iela 135, Krāslava, www.visitkraslava.com; GPS: 55.893494, 27.166271*
Vairāk kā 300 gadus Latgalē dzīvo krievu vecticībnieki. Pēc nostāstiem, 18.gs. viens no vecticībnieku lūgšanu namiem atradies Daugavas krastā Rātūža ielā. Oficiāli Krāslavas vecticībnieku draudze datēta ar 1850. gadu. Kurā gadā celts dievnamš, nav precīzu ziņu. No stāstījumiem ir zināms, ka kāds tirgotājs atdeva savas saimniecības ēkas draudzei, lai varētu izveidot dievnamu. Dievnamš tika iesvētīts Dievmātes patvēruma godam. 2002. gadā vecticībnieku dievnamā izcēlās ugunsgrēks, kas nopostīja veco koka ēku. Jaunais dievnamš tika uzcelts līdzīgs iepriekšējam, tā ir ķieģeļu ēka un daudz plašāka.



Priedaines Sv. Brigītas un Sv. Katrīnas Romas katoļu baznīca

Tālr.: +371 29498216 (*priesteris*), *Dārza iela 30, Priedaine, Krāslava, www.visitkraslava.com; GPS: 55.8923279, 27.1576528*
Tā ir jaunākā baznīca Krāslavas novadā, kas ir atklāta 2001. gadā. Baznīcā ir skaistas vitrāžas (autore Nora Cēsniece) un koka interjers.



Aulejas Sv. Marijas – Magdalēnas Romas katoļu baznīca

Tālr.: +371 26629078, *Auleja, www.visitkraslava.com; GPS: 56.0568916, 27.2816897*
Aulejas ezera krastā atradusies viena no vecākajām koka baznīcām Latgalē. Tā bija celta 1530.gadā. Vecā baznīca kara laikā tika stipri izpostīta. Tagadējā mūra baznīca tika uzcelta 1709.gadā. Lietošanas kārtībā ir ērģeles.



Balbinovas Vissv. Trīsvienības Romas katoļu baznīca

Tālr.: +371 26263061, *Indras pagasts, www.visitkraslava.com; GPS: 55.8847782, 27.5471312*
Senāk Balbinova (Indra) ietilpa Piedrujas draudzē. 1801. gadā Nitoslavsku ģimene lūdza cara Aleksandra I atļauju uzcelt savas ģimenes kapos koka kapelu. 1803.gadā kapela bija uzcelta. 1940.gadā jaunās baznīcas būvniecības darbi bija gandrīz pabeigti, to iesvētīja bīskaps Jāzeps Rancāns. Arī pēc iesvētīšanas labiekārtošanas darbi turpinājās. Dievkalpojumi notiek svētdienās, ceturtdienās, piektdienās.





Izvaltas Sv. Miķeļa ercengēļa Romas katoļu baznīca

Tālr.: +371 656 28238, +371 29570509

Izvalta, www.visitkraslava.com;

GPS: 55.9544931, 27.0208733

Izvaltas pirmo koka baznīcu uzcēla 1625.gadā. 18.gs. to pārbūvēja un Livonijas bīskaps Antons Ostrovskis to iesvētīja Sv. Miķeļa ercengēļa godam. 1896.gadā uzcelta tagadējā Izvaltas baznīca. Iepriekš pieteikties!



Borovkas Sv. Dievmātes Romas katoļu baznīca

Tālr.: +371 656 28238, Borovka, Ūdrišu pagasts,

www.visitkraslava.com; GPS: 55.9150367, 26.9866202

Borovkas baznīcu 1811.gadā uzcēla Vaclovs un Kazimirs Plāteri. Borovka bija Krāslavas draudzes filiāle. Dievkalpojumi notiek divas reizes mēnesī- svētdienās.



Skaistas Sv. J. Marijas Romas katoļu baznīca

Tālr.: +371 26805779, +371 29461786, +371 29583026

Skaista, www.visitkraslava.com;

GPS: 55.9610693, 27.3768041

Skaistas pirmā katoļu baznīca tika uzcelta 1778.–1788. gadā. Pirmā pasaules kara laikā baznīca nodega. 1920.–1921. gadā uzcēla tagadējo koka baznīcu. Dievkalpojumi notiek katru svētdienu.



Kombuļu Sv. Jāzepa Romas katoļu baznīca

Tālr.: +371 656 29036, +371 29378955, Kombuļi,

www.visitkraslava.com; GPS: 55.9802843, 27.1749566

Kad 1767.gadā Krāslavā uzcēla jaunu mūra baznīcu, veco nojauca un pārveda uz Kombuļiem. Šī baznīca Kombuļos pastāvēja apmēram 60 gadus. 1818. gadā veco koka baznīcu nojauca un uzcēla mūra kapelu, tā bija veltīta Sv.Jāņa godam. Tā bija Krāslavas baznīcas filiāle. Baznīcas labiekārtošanas un pārbūves darbi turpinājās līdz pat 20.gs. četrdesmitajiem gadiem.



Piedrujas Sv.J. Marijas debesis uzņemšanas Romas katoļu baznīca

Tālr.: +371 29498354, +371 656 29632, Piedruja,

www.visitkraslava.com; GPS: 55.7995039, 27.4517164

Piedrujas pirmā baznīca bijusi koka ēka, celta 1632.gadā. To cēlis Lietuvas valsts kanclers kņazs Leons Sapieha. Šī baznīca nodega, bet 1759.gadā tika uzcelta tagadējā mūra baznīca. Piedrujas katoļu baznīcā ir iluzorais altāris. Dievkalpojumi notiek katru dienu.



Pustiņas Sv. J. Marijas debesis uzņemšanas Romas katoļu baznīca

Tālr.: +371 656 69292, +371 29132731, Robežnieki,

www.visitkraslava.com; GPS: 55.9744040, 27.6149246

Pirmā Pustiņas baznīca uzcelta 1737. gadā, tā bija koka ēka. 1817.gadā uzsāka celt jaunu baznīcu. Tā mūrēta no sarkaniem ķieģeļiem, pamati - no tēstiem akmeņiem. Baznīcu pabeidza būvēt 1899.gadā, to konsekrēja Jaunavas Marijas debesis uzņemšanas godam. Dievkalpojumi notiek katru dienu.

Varnaviču Sv. Marijas Romas katoļu baznīca

Tālr.: +371 656 29934, Kaplavas pagasts, www.visitkraslava.com; GPS: 55.8305949, 27.2955275
Pirmā koka baznīca celta 1822.gadā kā Elernes filiāle. 1929.gadā kanoniķis J.Borodzičs uzcēla Varnavičos pašreizējo mūra baznīcu, kas atrodas 3 km no iepriekšējās baznīcas vietas. Dievkalpojumi notiek I un III mēneša svētdienās.

**Vecbornes luterāņu baznīca**

Tālr.: +371 29474134, Kaplavas pagasts, www.visitkraslava.com; GPS: 55.8617911, 27.0094491
Latvijā ir divas Vecbornes baznīcas. Viena – Latvijas Etnogrāfiskajā brīvdabas muzejā, otra – Krāslavas novada Kaplavas pagastā. Vecā Bornes koka baznīca, kas tagad atrodas Brīvdabas muzejā, iespējams, būvēta jau 1537. g. Pēc Pieminekļu Valdes un Etnogrāfiskā Brīvdabas muzeja ierosinājuma 1936. gadā tā tika demontēta un pārvesta uz Rīgu. Bornē tūlīt sākās jaunas baznīcas projektēšana un celtniecība. Tagadējā Bornes baznīca celta un iesvētīta 1939.gadā.

**Piedrujas Sv. Nikolaja pareizticīgo baznīca**

Tālr.: + 371 26783660, Piedruja, www.visitkraslava.com; GPS: 55.7998334, 27.4495907
Starp nedaudzajām Krāslavas novada pareizticīgo baznīcām tikai Piedrujas pareizticīgo baznīca var lepoties ar sešiem kupoliem. Tā ir viena no skaistākajām un arhitektoniski visinteresantākajām baznīcām novadā. Būvēta 1885.gadā, kad vecā koka baznīciņa vairs nespēja apkalpot visus pareizticīgos. Dievkalpojumi notiek kādā no mēneša sestdienām (Draudze vienojas ar priesteri).

**Kaplavas Vissv. Dievmātes patvēruma pareizticīgo baznīca**

Tālr.: +371 26076244, Kaplavas pagasts, www.visitkraslava.com; GPS: 55.8667060, 26.9940822
1794.gadā tika dibināta Kaplavas draudze un Daugavas krastā uzcelta baznīca. 1889.gadā tika nolemts celt jaunu mūra baznīcu, kas arī tika izdarīts. Baznīca tika iesvētīta Dievmātes Aizbildnes godam. Dievkalpojumi notiek dažās svētdienas mēnesī, draudzei vienojoties ar priesteri.

**Dabas tūrisms**

Dabas parks “Daugavas loki”, skatīt informāciju Krāslavas novada TOP objektu sadaļā (objekts Nr. 4).

Adamovas dabas taka

Tālr.: +371 656 22201, Augusta ielas malā, Krāslava, tic@kraslava.lv, www.visitkraslava.com; GPS: 55.892502, 27.134514

Unikāla iespēja iepazīt dabu tās daudzveidībā – baudīt krāšņās ainas, doties pa noslēpumainām gravām, vērot dabas pieminekļus un retumus. Šeit ir izveidojušies optimāli apstākļi bagātīgās floras un faunas eksistencei. Takas konfigurācija ir sarežģīta – tā met cilpas, virzās gan uz augšu, gan uz leju. Takas sākums ir Krāslavā, no skatu laukuma (iebraucot pilsētā no Daugavpils puses). Bērniem taku interesantāku padara dažādas koka figūras. Takas garums ir 1,8 km. Paveras lielisks skats uz Daugavas ieleju.





Dridža ezers

Tālr.: +371 656 22201, +371 26487763, +371 26395176, *Skaista, tic@kraslava.lv, www.visitkraslava.com;*
GPS: 55.9579087, 27.2731090

Dridzis ir dziļākais ezers Baltijā. Ezeram raksturīga izstiepta forma, daudz liču, deviņas salas, no tām lielākā - Bernātu sala (13,9 ha). Ezers likumo kā upe, veido daudzus ličus, pussalas, salas. Maksimālais dziļums sasniedz – 65,1 metru. No paugurainajiem apvidiem paveras plaša ezeru panorāma ar daudziem ezeriem. Dridža ezers ietilpst aizsargājamā dabas parka zonā.



Piedrujas taka Daugavas ielejā, Daugavas akmens

Tālr.: +371 656 29682, +371 28608784, *Piedruja, www.visitkraslava.com;* GPS: 55.7995039, 27.4517164

Atrodas Piedrujā Daugavas augšteces senlejā, Augšdaugavas aizsargājamo ainavu apvidus teritorijā, kas ir bagāta ar retiem un aizsargājamiem augiem un dzīvnieku sugām, ar kultūrainavas un vēstures pieminekļiem. Staigājot pa Piedrujas taku, var redzēt

Daugavas akmeni. Uz tā iekalts Daugavas vārds septiņās valodās: igauņu, somu, krievu, poļu, vācu, livu un latviešu. Autors – Vilnis Titāns.



Taborē dabas izziņas taka

Tālr.: +371 656 29533, *Robežnieki, Robežnieku pagasts, www.visitkraslava.com;* GPS: 55.9708006, 27.614540

Atrodas Lielā Gusena ezera krastā, gleznainā apvidū ar dabiski saglabātiem apskates posmiem, kā arī diviem labiekārtotiem laukumiem veselīgai atpūtai. Takas garums ir 1,3 km. Takā atrodas 15 pieturas ar informācijas stendiem un atraktīviem uzdevumiem. Taka iekārtota ar mērķi, lai katrs ceļotājs varētu papildināt savas zināšanas par dabas objektiem un gūt estētisku gandarījumu, labi atpūsties.

Zirgu sētas „Klajumi” Odu taka, skatīt informāciju Krāslavas novada TOP objektu sadaļā (objekts Nr. 5).

Gastronomiskais tūrisms un lauku labumi



Ēdamnams „Daugava”

Tālr.: +371 656 22634, +371 29112899,
Rīgas iela 28, Krāslava, www.kraslavad.lv,
www.visitkraslava.com;
GPS: 55.8974676, 27.1619588

Te mazām un lielām grupām ir iespēja ātri un garšīgi ieturēt maltīti, aplūkot Krāslavas mākslinieku darbus. Iepriekš pasūtot, var nogaršot Latgales kulinārā mantojuma ēdienus, kas tiek pasniegti māla traukos. Svinību rikošana.



Aušanas darbnīca „Indra”

Tālr.: +371 29394901; +371 26430121, *Indra, Indras pagasts, olga.indra@inbox.lv, www.visitkraslava.com;*
GPS: 55.877403, 27.533455

Indrā katru gadu augustā notiek Ievārījuma svētki, kur iespējama mājas siera un Indras ziedošajos dārzos audzēto ogu ievārījumu degustācija ar lielo koka karoti. Var piedalīties arī ievārījumu vārīšanas sacensībās.

Z/S „Kurmiši”, skatīt informāciju Krāslavas novada TOP objektu sadaļā (objekts Nr. 7).

Atpūtas bāze „Lejasmalas”

Tālr.: +371 29139680, Šķīpi, Aulejas pagasts, lejasmalas@inbox.lv, www.visitkraslava.com, www.lejasmalas.viss.lv; GPS: 56.022194, 27.218971
Latgales kulinārā mantojuma ēdieni vijoles un saksofona skaņu pavadībā. Unikāla iespēja – uz Annas vai Artūra salas baudīt latgalisko maltīti, ko rūpīgie saimnieki piegādās ar laivu.

**Motelis „Piedruja”**

Tālr.: +371 656 29682, +371 28608784, + 371 26357228, Piedruja, viesnicapiedruja@inbox.lv, www.visitkraslava.com; GPS 55.802826, 27.452087
Ēdieni, kas gatavoti šajā pierobežas teritorijā, atspoguļo vairākus gadsimtus kopā dzīvojošo tautu – latviešu, lietuviešu, poļu, baltkrievu, ebreju virtuves tradīcijas. Iespējams priekšnesums latgaliešu un multinacionālā stilā telpās vai brīvā dabā.

**Z/S „Guntiņi”**

Tālr.: +371 29168868, Robežnieki, tic@kraslava.lv, www.visitkraslava.com; GPS: 55.9758768, 27.6042540
12 dažādu šķirņu truši veido aptuveni 300 trušu lielu pulku. Trušu gaļas degustācija – konservi, sautēts trusis, šašliks. Iepriekš jāpiesakās! Tradīciju atjaunošanai 2011. gadā zemnieku saimniecība uzsāka jaunu nozari – zirgkopību (rikšotāju audzēšanu).

**Saimniecība “Cīruļi”**

Tālr.: +371 29968900, +371 656 29967, Ūdrišu pagasts, Lielie Muļķi, piligrimb@gmail.com, www.visitkraslava.com; GPS: 55.909363, 27.001305

Saimnieki Inta un Pēteris Babini aicina iepazīties ar bišu dzīvi sādžā „Lielie Muļķi”. Bišu dzīvesstāsts. Produkcijas degustācija un iegāde. Garos ziemas vakaros, izgaršojot tēju ar medu, varēsiet no saimniekiem uzzināt, ko bitītes un bitenieki dara ziemā. Ziemā - grupām līdz 15 cilvēkiem. Iepriekš jāpiesakās.

**Aktīvais tūrisms / Izejās**

Zirgu sēta „Klajumi”, skatīt informāciju Krāslavas novada TOP objektu sadaļā (objekts Nr. 5).

Aktīvais tūrisms / Ūdens tūrisms**Biedrība “Aktīvā atpūta Latgalē”**

Tālr.: +371 26061272, Indras iela 33, Krāslava, atputalatgale@inbox.lv, www.atputalatgale.com; GPS: 55.8993709, 27.1930447

Iepazīšanās ar Krāslavas novada pasakaino ezeru daudzveidību, Daugavas tecējumu, piedaloties laivu braucienos. Kanoē laivu noma (24 laivas), piepūšamo gumijas laivu noma (10 laivas), inventāra noma (airi, sūkņi, glābšanas vestes), transportēšana, gida pakalpojumi.

Viesu māja „Arkādija”

Tālr.: +371 27006998, +371 29709006, Gandeļi, Kaplavas pagasts, www.visitkraslava.com; GPS: 55.872231, 27.165070

Saimnieki piedāvā nobraucienus ar laivām pa Daugavu. Ir 16 kanoē laivas (2-3 vietīgas), viena 6-vietīga laiva un viena motorlaiva, laivu transportēšana. Naktsmītnes. Bērnu rotaļu laukums. Pirts. Avota ūdens baseins. Līdzī jāņem pasēs!





Motelis „Piedruja”

Tālr.: +371 656 29682, +371 28608784, +371 26357228,
Piedruja, Piedrujas pagasts, viesnīcapiedruja@inbox.lv,
www.visitkraslava.com, GPS: 55.802826, 27.452087

1-3 dienu ekskursija ar piepūšamajiem plošiem (2 plosti) pa Daugavu. Lidzi dodas pavadonis. Saimnieki nodrošinās arī ēdināšanu. Varēsiet atpūsties pie ugunsкура, cepot šašlikus, vārot zivju zupu, baudot patvāri gatavoto tēju. Iespējama plostu transportēšana. Jāpiesakās iepriekš. Lidzi jāņem pases!



Viesu māja „Priedaine”

Tālr.: +371 26430798, Klusā ielā 2, Krāslava,
priedainesvni@inbox.lv, www.visitkraslava.com;
GPS 55.802826, 27.452087

Nobraucieni ar plostu dabas parkā “Daugavas loki”. Arī naktsmitnes, atpūta Daugavas krastā, telšu vietas, makšķerēšana. 1 plosts (līdz 15 vietām). Lidzi jāņem pases!



Z/S “Skaidas”

Tālr.: +371 26131147, Rīgas iela 58, Krāslava,
tic@kraslava.lv, www.visitkraslava.com;
GPS: 55.8940984, 27.1664203

1-4 dienu maršruti pa Daugavu, ar pieturas punktiem skaidās vietās ar naktsmitnēm uz salas Daugavā, kur skatam pavērsies dabas parka “Daugavas loki” ainavas. Maršruti pa Krāslavas novada ezeriem - Siveru, Dridzi, Ārdavu, Lejas ezeru. 9 kanoe laivas, transportēšana. Lidzi jāņem pases!



Brīvdienu māja „Skerskāni”

Tālr.: +371 656 22922, +371 29195745, Ūdrišu pagasts,
skerskans@inbox.lv, www.visitkraslava.com,
www.skerskani.lv; GPS: 55.876274, 27.102413

Nobraucieni pa Daugavu ar piepūšamajiem plošiem (3 plosti). Telšu vietas Daugavas krastā, lauku pirts, ārstniecības zāļu slotiņas. Naktsmitnes. Lidzi jāņem pases!



Atpūtas komplekss „Dridži”

Tālr.: +371 29441221, Pamales, Skaistas pagasts,
www.dridzi.lv, info@dridzi.lv, www.visitkraslava.com
GPS: 55.9783148, 27.3662656

50 vietīgs plosts ar jumtu, aprīkots ar motoru, kas attīsta ātrumu līdz 1,5 jūras mezgļam. Uz tā var svinēt svinības vai organizēt svētku svinību pārsteigumus. Iepriekš pasūtot, uz plosta Jūs sagaidīs Latgales keramikas meistars, kurš demonstrēs savu māku un dos iespēju izmēģināt spēkus senā aroda prasmēs.



Sergejs Šulga, ANTD zemūdens niršanas instruktors #7705

Tālr.: +371 22338032, Studentu iela 5, Krāslava,
sairusbue@inbox.lv, www.visitkraslava.com,
GPS: 55.8970225, 27.1656347

Zemūdens niršana iesācējiem un profesionāliem nirējiem instruktora pavadībā Dridža ezerā pie Sauleskalns un citos Latgales ezeros. Zemūdens medicīnas organizēšana Latgales licencētajos ezeros. Niršanas braucieni organizēšana Baltijas jūrā. Zemūdens niršanas apmācības iespēja PADI, NDL, IANTD sistēmās.

Aktīvais tūrisms / Piedzīvojumu tūrisms

Brīvdienu māja „Stirnmeži”

Tālr.: +371 25960091, +371 29728133, Varnaviči, Kaplavas pagasts, stirnmezi@inbox.lv, www.visitkraslava.com;
GPS: 55.8067589, 27.3005994

Klusa vieta meža ielokā Jablonkas ezera krastā. Lauku pirts, peldvieta, makšķerēšana, laivu un velosipēdu (5 velosipēdi) noma, peintbols (ne mazāk kā 10 cilvēku grupai). Saimniecība audzē aitas. Pēc pasūtījuma - īpaši pagatavoti aitas gaļas ēdieni, dalība medībās, kvadracikls.



Nakts ekskursija grāfu Plāteru parkā

Tālr.: +371 656 22123, +371 656 22201, +371 25651833
Pils iela 6, Krāslava, tic@kraslava.lv, www.visitkraslava.com;
GPS: 55.901772, 27.161808

Nakts ekskursija grāfu Plāteru parkā atraktīva gida pavadībā.



Zirgu sēta „Klajumi”, skatīt informāciju Krāslavas novada TOP objektu sadaļā (objekts Nr. 5).

Veselības tūrisms

Brīvdienu māja „Mežābeles”

Tālr.: +371 29492045, Čenčupi, Skaistas pagasts, dr.krumpane@inbox.lv, www.visitkraslava.com;
GPS: 55.9693372, 27.2798139

Atrodas ekoloģiski tīrā, dabas aizsargājamā zonā Dridža ezera dabas parkā, 17 km attālumā no Krāslavas. Tās apkārtnē ir mežs, pļavas, dzirds ezers - bagāts ar zivīm. Pēc pastaigām, zvejas, pirts, peldēšanas vai citām izbaudītām aktivitātēm saimniece piedāvā saviem viesiem tieši jums piemērlētu zāļu tēju un medus degustāciju. Iespēja pieteikties “Ziedu un koku terapijas” lekcijām (no 5 līdz 15 cilvēkiem). Bērniem speciāla pastaigu terapija (grupa līdz 20 bērniem).



Veselīgas atpūtas centrs “Bramāņi”

Tālr.: +371 27080606, “Bramāņi”, Semjoški, Indras pagasts, www.indrayoga.eu, www.hathayoga.lv;
GPS: 55 55'01" N; 27 34'15" E.

Individuālas un grupu jogas, elpošanas tehnikas un meditācijas nodarbības Aleksandra Lahtionova vadībā. Viņš ir sertificēts Latvijas Republikas un starptautiskas nozīmes jogas pedagogs. Atvērto atpūtas procedūras, semināri un retrīti. Veselīga dzīvesveida konsultācijas, fiziskās un psiholoģiskās veselības uzlabošana. Individuālas atvērto atpūtas programmas sastādīšana. Novada dabas resursu izziņāšanas ekskursijas, kultūras centru un amatnieku apmeklēšana. Dažādu pasaules tautu rituālu rekonstrukcija. Iespēja nakšņot mājā, teltīs, siena šķūnī, veģetārās virtuves ēdieni. Papildpiedāvājumi – šaušana ar loku, kubls, žonglēšanas pamatprasmju apgušana, ķermeņa apgleznošana ar hennu. Darba laiks: iepriekš piesakoties.



Zirgu sēta „Klajumi”, skatīt informāciju Krāslavas novada TOP objektu sadaļā (objekts Nr. 5).



Pilsētas tiesības Līvāniem piešķirtas 1926. gadā
 Novada izveidošanas gads - 1999.g.
 Novada platība - 62 180 ha
 Iedzīvotāju skaits Līvānos – 8663 (01.01.2012.)
 Iedzīvotāju skaits Līvānu novadā - 13 774 (01.01.2012.)

Līvānu novads atrodas Latvijas dienvidaustrumu daļā, Daugavas labajā krastā. To veido Līvānu pilsēta un 5 pagasti - Jersikas, Rožupes, Rudzātu, Sutru, Turku pagasts.

Vairāk nekā pirms 1000 gadiem netālu pie Dubnas ietekas Daugavā izveidojās tirgotāju un amatnieku apmetne Dubnava. Mūsdienā Līvānu pirmsākumi saistās ar 1533. gadu, kad zemes īpašnieks Jurgens Livens izveidoja muižu, ko nosauc par Līvenhofu. Tā Līvāni ieguva savu tagadējo nosaukumu. 19. gs. Līvāni kļuva par vienu no lielākajiem rūpniecības centriem Krievijas impērijas Vitebskas guberņā.

Mūsdienās Līvānu novads ir pazīstams ar vienu no modernākajām bibliotēkām Latvijā, aktīvu nevalstisko organizāciju darbu, unikāliem optisko šķiedru ražošanas uzņēmumiem, ar iedzīvotāju sasniegumiem sporta, izglītības, kultūras un daudzās citās jomās, ar attīstītu infrastruktūru un skaisti sakoptu vidi. Līvānu novadā vienmēr ar prieku viesojas cilvēki no citām Latvijas pilsētām un ārvalstīm. Tas tādēļ, ka te ir ko redzēt un ir ko darīt - apmeklēt Latgales mākslas un amatniecības centru - senatnīgā un mūsdienīgā apvienojumā vai krāšņo Līvānu stikla muzeju, kāda nav nekur citviet Latvijā, baudīt Daugavas skaistumu, ceļoties pāri upei ar pārceltuvēm Līvānos un Jersikas pagastā vai sajūst vēstures elpu Jersikas pilskalnā, kas ir viens no nozīmīgākajiem Latvijas arheoloģijas pieminekļiem. Un tas vēl nav viss. Līvāni – atslēga Latgales vērtos! Atslēdz tos un atklāj sev ko jaunu!



Līvānu novada tūrisma informācijas centrs

Tālr.: +371 653 81856, +371 29157669
 GPS: 56.3551772, 26.1630076
 Domes ielā 1b, Līvāni, LV - 5316
 asterija.vucena@livani.lv,
 www.livani.lv

Līvānu novada dome

Rīgas iela 77, Līvāni, LV-5316
 Tālr.: +371 653 07250
 www.livani.lv

Populārākie apskates objekti Līvānu novadā – TOP 3

1. Latgales Mākslas un amatniecības centrs

Tālr.: +371 653 81855, Domes iela 1, Līvāni, lmac@livani.lv, www.latgalesamatnieki.lv;
GPS: 56.3551772, 26.1630076

Iespēja apskatīt pastāvīgo ekspozīciju vecās muižas klētī „Amatnieki Latgalē”, amatu demonstrāciju audēju un keramikas, stikla radošajās darbnīcās ar iespēju līdzdarboties, kā arī amatnieku un mākslinieku darbu izstādes. Latgales mākslas un amatniecības centrā ir arī tirdzniecības zona un iznomājama konferenču zāle. Īdens galerija 16. gs. velvu pagrabiņā. Ekskursijas grupas jāpiesaka laikus. Darba laiks: O.-Pk.: 9.00 – 18.00, S.: 10.00 – 16.00, Sv., P.: slēgts. Vasaras sezonas laikā strādā arī svētdienās.



2. Līvānu stikla fabrikas muzejs

Tālr.: +371 29157669, Domes iela 1, Līvāni, lmac@livani.lv, www.latgalesamatnieki.lv;
GPS: 56.3551772, 26.1630076

Līvānu stikla fabrikas muzejs iepazīstina interesentus ar stikla izstrādājumu ražotni sākot no 1887. g. Muzejā ir unikāla iespēja vienkopus aplūkot visos laikos Līvānu stikla fabrikā ražoto produkciju. Apskatei tiek piedāvāti vairāk kā 4000 eksponāti. Ekskursijas grupām jāpiesaka laikus. Darba laiks: O.-Pk.: 9.00 – 18.00, S.: 10.00 – 16.00, Sv., P.: slēgts. Vasaras sezonas laikā strādā arī svētdienās.



3. Jēkaba Graubiņa Līvānu Mūzikas un mākslas skolas izstāžu nams

Tālr.: +371 653 20175, Rīgas iela 12, Līvāni;
GPS: 56.3443930, 26.1794049

Kopš 1991. gada Līvānu mākslas skolas izstāžu namā notiek dažādas izstādes un pasākumi, kas ir populāri pilsētas un novada iedzīvotāju vidū.

Darba laiks: O.-P.: 12:00 - 18:00, S., Sv., P.: slēgts.



Kultūras un vēstures objekti

Latgales Mākslas un amatniecības centrs, skatīt informāciju Līvānu novada TOP objektu sadaļā (objekts Nr. 1).

Līvānu Atbrīvošanas piemineklis

Tālr.: +371 65381856 (Līvānu novada TIC), Fabrikas ielā 6, Līvāni (Līvānu pilsētas parkā); GPS: 56.3532482, 26.1817878
Jau 1929.gadā radās doma par Līvānu atbrīvošanas pieminekļa celšanu, bet toreizējos apstākļos vienotas domas trūkuma un grūto ekonomisko apstākļu dēļ pieminekļa celšanu nebija iespējams uzsākt. Tikai 1934.gada 3.oktobrī - Līvānu atbrīvošanas 15 gadu atceres dienā - tika iesvētīts pieminekļa pamatakmens. Pieminekli atklāja 1935.gada 15. maijā. Piemineklis iznīcināts padomju okupācijas laikā 1958. gada 2. aprīlī. Atjaunots un atklāts 2004. gada 2. decembrī.





Jersikas pilskalns

Tālr.: +371 653 81856 (*Līvānu novada TIC*),

Jersika, Jersikas pagasts; GPS: 56.2769885, 26.2018027

Slavenās Jersikas pils vieta 18 m augstā Daugavas krastā. Iepazīšanās ar senās Latgales karaļvalsts centru, kuru 13.gs. sākumā vadīja karalis Visvaldis.

Muzeji

Latgales Mākslas un amatniecības centrs, skatīt informāciju Līvānu novada TOP objektu sadaļā (objekts Nr. 1).

Stikla fabrikas muzejs, skatīt informāciju Līvānu novada TOP objektu sadaļā (objekts Nr. 2).

Jēkaba Graubiņa Līvānu Mūzikas un mākslas skolas izstāžu nams, skatīt informāciju Līvānu novada TOP objektu sadaļā (objekts Nr. 3).

Amatniecības tūrisms

Latgales Mākslas un amatniecības centrs, skatīt informāciju Līvānu novada TOP objektu sadaļā (objekts Nr. 1).



Līga Eiduka

Tālr.: +371 26185807, *Jersikas pagasts, "Madaras", Jersika*;

GPS: 56.2255935, 26.2096944

Darbnīca - senlaicīga māja, kurā ir tikai audējas stelles. Auž segas, galdautus, jostas, grīdceliņus un citus izstrādājumus. 2006. gadā kopā ar citām audējām auda 94 m garu tautisko jostu, kas ir garākā josta visā Latvijā. Josta ir apskatāma Latgales mākslas un amatniecības centra ekspozīciju zālē.



Tautas lietišķās mākslas studija „Dubna”

Tālr.: +371 653 44866, *Sporta iela 5a, Līvāni*;

GPS: 56.3441494, 26.1768989

Studijas dalībnieki strādā sava novada tradīciju ietvaros. Tiek austas segas, galdauti, dvieļi Latgalei atbilstošos rakstos. Katra studijas dalībniece darina sev tautastērpu, atbilstošu novadam, kurā dzimusi vai izvēlējusies par sev tīkamāko. Studijas dalībnieki ir vietējo amatniecības tradīciju glabātāji un attīstītāji. Audējiem pievienojas arī pinēji un keramiķi.

Sakrālie objekti



Jersikas Kristus Apskaidrošanās pareizticīgo baznīca

Tālr.: +371 653 43872, *Jersika, Jersikas pagasts*,

www.pravoslavie.lv/index.php?newid=1873&id=6;

GPS: 56.2593939, 26.2052000

Šī baznīca ir īpaša, jo tādas, visticamāk, vairs nav nevienas, jo šīs baznīcas ārējā apdare – sienas, logu rāmji, jumta spāres, jumts, kupola apakša un pats kupols – ir no dzelzs un čuguna. Tautā šo baznīcu tā arī dēvē par „dzelzs baznīcu”. Agrāk šī baznīca atradās Daugavpilī, vietā, kur tagad slejas Borisa-Gļeba katedrāle.

Līvānu Sv. Miķeļa Romas katoļu baznīca

Tālr.: +371 653 42405, Baznīcas iela 19, Līvāni, lkb@livani.lv; GPS: 56.3645384, 26.1652542

Baznīcas celtniecības darbi pabeigti 1861. gadā. Baznīcas paplašināšana veikta 1880.g. Pirmā pasaules kara laikā tā tika smagi izpostīta. Baznīcai ir vairāki altāri. Tā ir triju jomu mūra celtnie, kuras arhitektoniski nozīmīgākie elementi ir interjera arhitektūra un baznīcas iekārta. 1936. gadā uzstādītas jaunas ērģeles un ievietotas mākslinieka Šēnberga glezna "Sv. Jānis Kristītājs" un 14 Krusta ceļa gleznas.

**Līvānu luterāņu baznīca**

Tālr.: +371 653 41134, Dzelzceļa iela 17, Līvāni; GPS: 56.3506716, 26.1801030

Baznīcas projektu izstrādāja inženieris Pētersons no Krustpils un 1929. gada rudenī tika ielikts pirmais pamatakmens. Būvdarbi bija pabeigti 1932. gada maijā. 1933. gada Lieldienās draudzes locekļus pulcēja jauns bronzas zvans, bet ar mācītāja K. Brieža palīdzību 30. gadu beigās draudze saņēma jaunas ērģeles.

**Līvānu pareizticīgo Visu Svēto baznīca**

Tālr.: +371 26888809, Parka iela 9, Līvāni; GPS: 56.3549998, 26.1818393

Pamatakmens baznīcas celtnī ielikts 1937.gada septembrī. 1939.gadā tika pabeigti celtnes ārējie darbi. Pēc kara periodā celtnie gāja bojā, 60. gados tika nojaukts kupols. Baznīca savu īpašumu atguva 1992. gadā, restaurācija sākās 1998. gadā, pēc gada tika atjaunots kupols ar oriģinālo saglabāto pirmskara baznīcas krustu, un no šī gada ir atjaunota arī draudzes darbība.

**Rudzātu Romas katoļu draudzes baznīca**

Tālr.: +371 653 26369, Parka iela 1, Rudzāti, Rudzātu pagasts, http://paxvobis.lv/rudzati/; GPS: 56.2829110, 26.5675123

Rudzātu draudzes baznīcas celtniecība pabeigta 1913. gadā. Materiālus un līdzekļus baznīcas būvei devis grāfs Plāters-Zibergs. 1913. gadā jauno baznīcu iesvētīja Varakļānu dekāns V. Tomašūns. Tā ir viennavas telpa ar flīžu grīdu. Baznīcā ir trīs altāri. Galvenajā altārī ir glezna „Jaunava Marija sniedz Sv. Dominikam rožukroni”, tā ir nolaižama glezna.

**Sv. Marijas Magdalēnas (Madaliņas) Romas katoļu baznīca**

Tālr.: +371 26493629, Gospori, Jersikas pagasts, www.catholic.lv/madaliena/; GPS: 56.2178581, 26.2365401

Celta 1821. gadā. Baznīca ir 18 m gara un 10 m plata vienjoma celtnie. Tā uzbūvēta romāņu stilā no laukakmeņiem. Baznīcā ir divas liela formāta svētgleznas: Vissvētās Jaunavas Marijas Pastāvīgās palīdzētājas svētglezna, kas ir vecāka par baznīcu, un Sv. Marijas Magdalēnas svētglezna, kuru gleznojis mākslinieks M. Drancens 1934. gadā.





Znotiņu Dievmātes Romas katoļu baznīca

Tālr.: +371 653 70535, Znotiņi, Sutru pagasts,

GPS: 56.2829110, 26.5675123

Znotiņu katoļu baznīca, tā ir sarkanu ķieģeļu baznīciņa, kas celta 1926. gadā. Padomju laikos nolemta iznīcībai, bet tagad ar draudzes gādību atjaunota un sakopta aicina ceļiniekus.

Dabas tūrisms



Pārceltuve Livāni–Dignāja

Tālr.: +371 26497002, Zemgales ielas galā, Livāni,

GPS: 56.3431944, 26.1652420

Te ir iespēja saskarties ar pagātni klātienē, jo šobrīd Latvijā darbojas tikai trīs pārceltuves – Livānos, Jersikas pagastā un Līgatnē. Celtuve veidota no padomju armijas pontoniem. Savieno abus Daugavas krastus un ir vistaisnākais ceļš no Latgales un Zemgali, jeb kā livānieši saka – uz Kurzemi, jo zemes agrāk piederējušas Kurzemes hercogam. Pārceltuves darba laiks vasaras sezonā ir plkst. 7.00 – 21.00.



Pārceltuve Dunava

Tālr.: +371 22467117, Gospori, Jersikas pagasts,

GPS: 56.2199129, 26.2147549

Viena no trijām pārceltuvēm, kuras vēl sastopamas Latvijā. Taisnākais ceļš uz Dunavu, kur var apskatīt pieminēkli plostniekiem, tālāk doties uz Tadenavu, Rubeņiem vai Sēliju. Var vienkārši baudīt Daugavas burvību. Pārceltuves darba laiks vasaras sezonā ir plkst. 7.00 – 21.00.



Nākotnes ozolu ciems

Tālr.: +371 26595334, Kažu ciems, Sutru pagasts,

zanepra@tvnet.lv, GPS: 56.3195172, 26.5805960

Cilvēki gan no Latvijas, gan citām valstīm var šeit atbraukt un iestādīt savu ozolu par godu kādiem lieliem svētkiem vai kādam dzīves notikumam (kāzas, bērniņa piedzimšana u.c.) vai vienkārši iestādīt savu ozolu un pēc gadiem atbraukt apskatīties cik liels tas ir izaudzis.

Aktīvais tūrisms / Izejās



Zirgu stallis „Kumelšēta”

Tālr.: +371 26070822, “Jaungrāveri”, Grāveri, Jersikas

pagasts, zane.gaiduka@gmail.com, Skype: zane.gaiduka,

www.kumeljseeta.info; GPS: 56.3319949, 26.1837615

Pastaiga zirga mugurā gar Daugavu, mežā un plāvā gan siltā vasaras dienā, gan baltī sniegotos laukos, baudot mirklā burvību un brīvības sajūtu zirga mugurā. Ja vēlies atpūsties no pilsētas vides un burzmas, pabūt pie dabas un aktīvi pavadīt laiku, zirgu stallis “Kumelšēta” ir istā vieta, kurp doties. Nesteidzīgas pastaigas pa meža takām un lauku celiņiem, vējš matos, traucoties gar liktenupī Daugavu vai apkārt Iesalnieku ezeram — piemērotas izjādes ikvienam interesentam atbilstoši Jūsu vēlmēm un prasmēm.

Aktīvais tūrisms / Ūdens tūrisms

Līvānu aktīvā tūrisma centrs

Tālr.: +371 653 81856, +371 29157669, Domes ielā 1b,
Līvāni, asterija.vucena@livani.lv, www.livani.lv;
GPS: 56.3551772, 26.1630076

Centrā pieejams inventārs: kanoē laivas, velosipēdi, telts, pludmales volejbola komplekts, nūjošanas piederumi, badmintonu komplekts un cits aktīvai atpūtai noderīgs inventārs. Par pieejamā inventāra vienību skaitu interesēties iepriekš! Centrā pieejama informācija par tūrisma objektiem, pasākumiem, maršrutiem Latgalē, Latvijā, Lietuvā un visā Eiropā.



Veselības tūrisms

Viesu māja „Saulpurenes”

Tālr.: +371 29504247, „Saulpurenes”, Turku pagasts,
marikakirillova@inbox.lv, GPS: 56.3684251, 26.1844687

Aktīvai atpūtai piedāvā 2 komfortablas viesu mājiņas, katrā var izmīnāt līdz 9 cilvēkiem, lauku pirti, diži maksšķeršanai u.c. aktivitātēm, velosipēdu nomu, telšu vietu, bērnu laukumu, volejbola laukumu, nojumi ar piknika vietu, trušu apskati, izbraucieni ar gumijas laivu pa Dubnas upi. Atpūtas vieta ar dārza kamīnu brīvā dabā. Darba laiks – pēc pieprasījuma.



Turku pirts ciems

Tālr.: +371 27701575, +371 653 26494, Vidussala,
Turku pagasts, kristinesislova@inbox.lv;
GPS: 56.3684251, 26.1844687

Šeit Jūs varat dziļi ieelpot bišķrēslīņa rūgto smaržu, paknibināties pie samteņu estragona krūma, nogaršot meža zemenītes, noglāstīt burvīgās delfiniju ziedkopas. Ir pirtīņa, pēc kuras var baudīt aromātiskas zāļu tējas. Piedāvā meža taku. Saimniece ir zāļu sieva, kas ieguvusi pirtniecības sertifikātu un sniedz pirtnieka pakalpojumus.



Atpūtas komplekss „Kraستی”

Tālr.: +371 28315677, Rožupes pagasts,
krastibella@inbox.lv; GPS: 56.3707719, 26.2422696

Atpūtas kompleksā „Kraستی” iespējams patikami atpūsties plašā teritorijā, saunā nomazgāt ceļa putekļus, kā arī nopeldēties garām tekošajā Dubnas upē. Piedāvā melno pirti un pirtnieka pakalpojumus. Ir kempinga mājiņas, telšu vietas. Aktīvai atpūtai strītbola laukums, estrāde, terases dažādiem pasākumiem. Piedāvā iespēju maksšķerēt, izbraukt ar laivu.



Pirts „Avotiņš”

Tālr.: + 371 22363282, Cirsenieki, Jersikas pagasts,
dacebru@inbox.lv; GPS: 56.2851786, 26.1884750

Ja gribi atpūsties no pilsētas kņadas un ikdienas stresa, baudīt lauku dabu, plašumus un romantiku karstajā baļļā – kubulā zem zvaigžņotās mēness segas, kā arī malkas kurinātas lauku pirts labumus klusā skaistā vietā Daugavas krastā, tad Jūs gaida lauku pirts ”Avotiņš”.





Pilsētas tiesības Ludzai piešķirtas 1777. gadā
 Novada izveidošanas gads – 2008.g.
 Novada platība – 966 km²
 Iedzīvotāju skaits Ludzā – 9730 (01.01. 2012.)
 Iedzīvotāju skaits Ludzas novadā – 15 178 (01. 01. 2012.)

Šo skaisto, ezeriem un mežiem bagāto novadu Latvijas rītu pusē Baltijas latgaļu ciltis dzīvošanai izvēlējās jau 1. g. t. p. m. ē. Par to liecina 14 apmetnes, vairāk kā 25 pilskalni un aptuveni 70 kapukalni. Starp Mazo un Lielo Ludzas ezeru, garas kalna kaupres galā pacēlās latgaļu koka pils novada robežu aizsardzībai, apkārt tai sāka augt rosīga un bagāta pilsētiņa, kuru nodēvēja pils ķēniņa meitas Lūcijas vārdā par Ludzu.

Pirmo reizi Ludzas vārds rakstiskos avotos minēts 1177. gadā Kijevas Ipatijas hronikā, kur minēts fakts par kņazam Rjurikam Ludzā dzimušo un kristīto dēlu. 1777. gadā, kad Latgale tika pievienota Krievijai, tā kļuva par apriņķa centru, drīz izveidojās par lielu tirgošanās centru, izaugdama par otro lielāko Latgales pilsētu pēc Daugavpils. Latvijas brīvvalsts laikā Ludza bija ekonomiski un sociāli aktīva pilsētiņa ar 238 uzņēmumiem, 356 tirgotavām, skaistu katoļu koka dievnamu, slimnīcu, ģimnāziju, staciju, muzeju, taču 1938. gada ugunsgrēkā un kara gados zaudēja gandrīz visu vecpilsētas koka apbūvi un stratēģiski nozīmīgākās celtnes.

Ludza allaž atradusies svarīgā tirdzniecības ceļu krustpunktā, šis apstākļi noteicis zemes un cilvēku likteņus – to savā īpašumā centušies iegūt gan krievi, gan zviedri, gan poļi, gan vācieši. Gadsimtu gaitā te uz dzīvi apmetušies arī igauņi, krievu vecticībnieki, baltkrievi, ukraiņi, ebreji. Šodien pilsētas seju un nākotni iezīmē nozīmīgo ceļu un notikumu krustcelēs, sadzīves un tradīciju, kultūras un mākslas mijiedarbība. Kopš 2004. gada - Ludza - Eiropas Savienības robežpilsēta un tilts starp Eiropas un Krievijas zemēm. Ludzas pilsētas draugi - sadraudzības pilsētas Vācijā, Itālijā, Krievijā, Baltkrievijā, Lietuvā, Igaunijā, Gruzijā, Ukrainā.

Ludzas novads ierindojas ezeriem bagātāko Latvijas novadu sarakstā. Novada teritorijā plešas 106 ezeri ar kopējo platību 5 230,7 ha.

Ludzas vārdu pasaulē nesuši tālu aiz valsts robežām pazīstamie ludzānieši- Hercs Franks, 1812.gada karavadonis Jakovs Kuļņevs, zinātnieks Florians Osindovskis u.c.



Ludzas novada tūrisma informācijas centrs

Baznīcas iela 42, Ludza, LV-5701
 GPS: 56.547569, 27.725286
 Tāl.: +371 657 07203, +371 29467925
 tic@ludza.lv, ligakondrate@inbox.lv
 www.ludza.lv, http://turisms.ludza.lv

Ludzas novada dome

Raiņa iela 16, Ludza, LV-5701
 Tāl.: +371 657 07400
 dome@ludzaspils.lv
 www.ludza.lv

Populārākie apskates objekti Ludzas novadā – TOP 10

1. Ludzas pilsētas vēsturiskā centra koka apbūve

Tālr.: +371 657 07203, +371 29467925,
fakss: +371 657 07202, <http://turisms.ludza.lv>,
tic@ludza.lv, ligakondrate@inbox.lv;
GPS: 56.547569, 27.725286

Daļa no Odu, Tirgus, Baznīcas, Tālavijas, Kr. Barona, Stacijas, J. Soikāna ielas. Ludzas šaurās pilsētas ieliņas, 19. gs. koka un ķieģeļu vienstāvu un divstāvu būvētie nami ar slēgtajiem pagalmiem vairāku gadsimtu laikā ir bijusi neatņemama pilskalna pakājes ainavas un apbūves daļa. Valsts nozīmes pilsētubūvniecības piemineklis.



2. Ludzas viduslaiku pilsdrupas

Tālr.: +371 657 07203, +371 29467925, tālr./fakss:
+371 657 07202 (Ludzas TIC), Baznīcas iela 52,
Ludza, <http://turisms.ludza.lv>, tic@ludza.lv,
ligakondrate@inbox.lv; GPS: 56.548698, 27.728720

1399. gadā vācu krustneši pilskalnā starp Lielo un Mazo Ludzas ezeru Livonijas ordeņa austrumu robežu aizsardzībai uzcēla varenu pili – trīsstāvu mūra celtni ar 6 torņiem, 3 vārtiem un 2 priekšpilīm. Šobrīd pilsdrupas ir iemīļota pilsētnieku un viesu atpūtas vieta, no kuras paveras skaistākā pilsētas panorāma.



3. Ludzas Odulkalna kapulauks

Tālr.: +371 657 07203, +371 29467925,
tālr./fakss: +371 657 07202 (Ludzas TIC), Odu iela 9,
Ludza, <http://turisms.ludza.lv>, tic@ludza.lv,
ligakondrate@inbox.lv; GPS: 56.547466, 27.733397
Sena latgaļu apbedījumu vieta (7.-12. gs.), kas daudzus gadus bijusi izcilu zinātnieku izpētes objekts. Arheoloģiskajos izrakumos atrastās vērtīgās latgaļu senlietas papildinājušas Latvijas Vēstures muzeja, Sanktpēterburgas Ermitāžas, Nacionālā Helsinku muzeja u.c. muzeju krātuvju kolekcijas.



4. Ludzas Amatnieku centrs

Tālr.: +371 29123749, +371 29467925,
Tālavijas iela 27a, Ludza,
www.ludzasamatnieki.lv,
ligakondrate@inbox.lv,
GPS: 56.548401, 27.727196

Ludzas pilskalna pakājē izveidotais Amatnieku centrs aicina apgūt senos arodus Suprātku istabā, darboties keramikas, audēju, skroderu darbnīcās. Salonā un veikalā Baznīcas ielā 42 nopērkami amatnieku darbi, iespējams pasūtīt latviešu etnogrāfiskos un arheoloģiskos tautas tērpus, linu un vilnas apģērbus. Darbojas prasmju skola, meistardarbnīcas, latgaliešu ēdienu skola (Latgaļu kukņa). Iepriekš pieteiktām ekskursiju grupām iespējams baudīt latgaļu ēdienus. Pirms Jāņiem Ludzas pilskalnā organizē Lielo Latgaļu tirgu, dažādus arodu un tradīciju pasākumus. Darba laiks: P.-S.: 9.00-17.00, Sv. - slēgts.





5. Ludzas Novadpētniecības muzejs

Tālr.: +371 657 23931, ludzasmuzejs@inbox.lv,
www.ludzasmuzejs.lv, Kuļņeva iela 2, Ludza;
GPS: 56.550568, 27.725843

Viens no eksponātiem bagātākajiem Latgales muzejiem ar plašu brīvdabas ekspozīciju. Ierīkots 1812. gada Tēvijas kara ģenerāļa karavadoņa, tautas varoņa Jakova Kuļņeva dzimtas mājā. 2009. gadā atklātas dabas un vēstures ekspozīcijas. Izstāžu zāle. Ekspozīcija plaši atspoguļo

novada vēsturi no vissenākajiem laikiem līdz mūsdienām. Interesanta ir brīvdabas ekspozīcija, kura ļauj apskatīt iepriekšējo gadsimtu ēkas un iepazīties ar sadzīvi Latgales laukos 19. un 20. gs. Darba laiks: IX-IV P. - Pk.: 8.00-17.00, S.: 10.00 -15.00., IV-IX P.-Pk.:8.00-17.00 S.: 10.00-17.00.



6. Ekskursija ar plotu „Ludzas ezeru stāsts”

Tālr.: +371 657 07203, +371 29467925, Ludza,
tic@ludza.lv, ligakondrate@inbox.lv;
GPS: 56.550568, 27.725843

Pie ezera projekta Water Joy ietvaros izveidotas vairākas atpūtas vietas un labiekārtota pludmale.

Ekskursijas sākums no atpūtas vietas pie Novadpētniecības muzeja – Kuļņeva ielā 2. Pēc muzeja apskates gids ar plotu pa Mazo Ludzas ezeru ievēdīs jūs senās pilsētas

vēstures un bagātību pasaulē. Maršruta beigās tiek piedāvāts apskatīt Ludzas viduslaiku pilsdrupas, dievnamus un paviesoties Ludzas amatnieku centrā.



7. Istras ezers ar salām, Istras dabas parks

Tālr.: +371 657 29541 (skola), +371 26370730 (gids -
sk. Marudenoks), +371 657 29507 (pagasta pārvalde),
Vecslabada, Istras pagasts; GPS: 56.262611, 27.987328

Lielākais no trim Vecslabadas ciemu iekļaujošajiem ezeriem ar apkārtnējo ainavu. Brīnišķīga panorāma paveras no pilskalna skatu torņa.



8. Pildas Sv. Pētera un Sv. Pāvila Romas katoļu baznīca

Tālr.: +371 657 29492, +371 657 29439 (Ernestīne
Potaša), +371 657 29443 (pagasta padome), Ņukši,
Ņukšu pagasts, <http://turisms.ludza.lv>;
GPS: 56.453754, 27.732088

Izcils koka arhitektūras piemineklis (1922.g.). Viena no lielākajām un skaistākajām koka baznīcām Latgalē ar 2 augstiem torņiem. Baznīcas apskate - pēc pieteikuma.

9. Vecslabadas (Istras) Kristus

Augšāmcelšanās pareizticīgo baznīca

Tālr.: +371 657 29507 (baznīca), +371 26370730 (gids),
Vecslabada, Istras pagasts,
<http://turisms.ludza.lv>; GPS: 56.265854, 27.986984

1908. gadā celtā baznīca ir monumentāla akmens celtnie ar 6 torņiem. Tas ir lielākais pareizticīgo dievnam Latvijā laukos. 20. gs. 30. gados Vecslabadas draudze bija pati lielākā pareizticīgo lauku draudze Latvijā. Baznīcas apskate - pēc pieteikuma.



10. Atpūtas komplekss „Zirga smaids”

Tālr.: +371 29474802, +371 29492552, Raipole, Nirzas pagasts, www.zirgasmajids.lv, info@zirgasmajids.com;
GPS: 56.376060, 27.885380

Atpūta pie Nirzas ezera – dziļākā un tīrākā ezera Ludzas novadā. Atpūtas komplekss piedāvā naktsmitnes 96 cilvēkiem 2-stāvu guļbaļķu mājiņās. Katrā mājiņā ir pirts, kā arī tiek piedāvāta atsevišķa pirts māja ar plašu pirts priekštelpu. Plašas aktīvās atpūtas iespējas – laivas, velosipēdi, ūdens velosipēdi u.c. Piedāvā militāro spēli paintbolu. Ir viss nepieciešamais aprikojums. Izjādes un vizināšanās zirga kamanās un citas aktīvās atpūtas iespējas Nirzas ezera krastā. Zilais māls tieši no ezera dziļēm – māla vannas uzlabos Jūsu veselību. Ziemā tiek piedāvāta zemledus makšķerēšana Nirzas ezerā. Uz ezera izveidota slidotava. Pieejamas slēpes un sniega motocikli. Paintbols. Izjādes un vizināšanās zirga kamanās. Ziemassvētku un Jaunā gada svinību organizēšana. Darba laiks - I-XII.



Kultūras un vēstures objekti

Izziņas taka “Pa ebreju tautas pēdām Ludzā”

Tālr.: +371 657 23931 (*Ludzas Novadpētniecības muzejs*),
Ludza, www.ludzasmuzejs.lv, ludzasmuzejs@inbox.lv;
GPS: 56.550568, 27.725843

19.-20.gs mijā Ludza tika saukta par Latvijas Jeruzalemi, jo tolaik Ludzā 59% no visiem iedzīvotājiem bija ebreji. Muzeja gidi iepazīstina ar ebreju tautas vēstures līkloču pēdām Ludzas pusē. Iepriekš pieteikties!



Ludzas pilsētas vēsturiskā centra koka apbūve, skatīt informāciju Ludzas novada TOP objektu sadaļā (objekts Nr.1).

Karņicku kapela

Tālr.: +371 657 25653, *Baznīcas iela 52, Ludza, Baznīckalnā*,
<http://turisms.ludza.lv>; GPS: 56.5478502, 27.7283094

Eversmuižas grāfu, poļu muižnieku Karņicku, 1738. gadā celtā dzimtas kapu kapela ir koka celtnē ar konusveida jumtu un krustu virs tās, ar īpatnējas formas logiem, no ārpuses aizveramiem slēgiem, apmesta iekšpusē un ar dubulto grīdu. Pēc ugunsgrēka kapela kādu laiku kalpojusi kā draudzes dievnams. Blakus tai atrodas zvanu tornis, kas arī 1938. gada ugunsnelaimē palicis neskarts. Iepriekš pieteikties!



Sv. Marijas statuja

Tālr.: +371 657 25653, *Baznīcas iela 52, Ludza, Baznīckalnā*,
<http://turisms.ludza.lv>; GPS: 56.5478502, 27.7283094

Leona Tomašicka 1934. gadā veidotā Sv. Marijas – Māras zemes karalienes statuja. Tās pakājē ir uzraksts: „Zemes un jūras valdniece, lūdzu par mums!“. Iepriekš pieteikties!



Sūnuplāvas piemiņas ansamblis

Tālr.: +371 29469278, *Sūnuplāva, Rundēnu pagasts*;
GPS: 56.2879402, 27.8385380

Ceļa Rundēni – Lauderī malā veidots piemiņas ansamblis 2. Pasaules kara 11 dažādu tautību varoņiem, kuri krita, aizstāvēt 144. augstieni.





Rundēnu Svātkolns

Tālr.: +371 29469278, Rundēni, Rundēnu pagasts;

GPS: 56.2806023, 27.8182099

2007. g. novadpētnieka Jāņa Aļņa vadītās entuziastu grupas veidots koka tēlu ansamblis pašā Rundēnu ciema centrā.

Muzeji

Ludzas Novadpētniecības muzejs, skatīt informāciju Ludzas novada TOP objektu sadaļā (objekts Nr. 5).



Ņukšu skolas muzejs

Tālr.: +371 657 29484, Ņukši, Ņukšu pagasts;

GPS: 56.4550685, 27.7386092

Apkopo informāciju par Ņukšu un Pildas vēsturi, piedāvā ekskursijas pa izziņas takām, dabas un arheoloģijas objektiem. Darba laiks: P- C.:9.00– 15.00. (vai pēc pieteikuma).

Amatniecības tūrisms

Ludzas Amatnieku centrs, skatīt informāciju Ludzas novada TOP objektu sadaļā (objekts Nr.4).



Ērika Kudļa meistardarbnīca

Tālr.: +371 26773129, Ludzas Amatnieku centrs,

Tālavijas iela 27a, Ludza, <http://turisms.ludza.lv>;

GPS: 56.548401, 27.727196

Tautā pazīstamais keramiķis veido svečturus, podus, vāzes un suvenirus tradicionālā keramikas skolas stilā.



Mihails Sabanskis – keramiķis

Tālr.: +371 26357616, Ludzas Amatnieku centrs,

Tālavijas iela 27a, Ludza, <http://turisms.ludza.lv>;

GPS: 56.548401, 27.727196

Gadu gaitā iegūtā pieredze, arī strādājot uzņēmumā „Latvijas keramika”, ir vērtīgs pamats jaunu darbu tapšanai. Svečturi, podi un šķīvji ir dzeltenos, brūnos un sudrabainos toņos.



Vladislava Mitčenko kokapstrādes darbnīca

Tālr.: +371 29498674, Dunakļu iela 9, Ludza,

<http://turisms.ludza.lv>; GPS: 56.5571927, 27.7214137

Kokapstrādes meistars, kas visu mūžu strādājis ar koku, klūgām un ir viens no retajiem, kas pin no skaliem. Izgatavo tautā pieprasītas un iemīļotas praktiskas lietas, sākot ar skalu groziem, beidzot ar mēbelēm.



Saļimons Kīpluks – seno arodu meistars

Tālr.: +371 22023539, Ludzas Amatnieku centrs,

Tālavijas iela 27a, Ludza, <http://turisms.ludza.lv>;

GPS: 56.548401, 27.727196

Seno arodu meistars, kas Ludzas Amatnieku centrā ierāda stabuļus, līnu virvju apavu – peterņu un līnu virves veidošanas procesus. Bērniībā iemācījies visus lauku saimniecībā nepieciešamos darbus, ko labprāt ierāda jaunajiem.

Anitas Lukačas audējas un pinējas darbnīca

Tālr.: +371 29733546, Mazā Pikova, Brīgu pagasts, <http://turisms.ludza.lv>; GPS: 56.432129, 27.999344
Darbnīcā, kas izveidota lauku mājās „Rudzupulķē”, auž segas, paklājus, grīdas celiņus, galdautus, spilvenus, pin grozus, paplātes un suvenīrus, demonstrē aušanas un klūgu pišanas procesus. Amatniecības darbus var iegādāties Ludzā, veikalā „Anita”, Latgales ielā 131.

**Andra Prikūļa kokapstrādes darbnīca**

Tālr.: +371 26399315, Andriši, Rundēnu pagasts, <http://turisms.ludza.lv>; GPS: 56.268333, 27.811890
Gados jaunais, azartiskais meistars vectēva mājās rada skaistus dažādu interjeru priekšmetus – mēbeles, sarežģītu formu konstrukcijas, lepojas ar vairākiem koka altāriem Latgales katoļu baznīcās. Izgatavo dažādas saimniecībā noderīgas lietas, instrumentus, zirga ratus, ragavas.

**Muižas, pils, pilskalns, senkapi**

Ludzas Odukalna kapulauks, skatīt informāciju Ludzas novada TOP objektu sadaļā (Objekts Nr. 3.).

Ludzas viduslaiku pilsdrupas, skatīt informāciju Ludzas novada TOP objektu sadaļā (Objekts Nr. 2.).

Istras muiža

Tālr.: +371 657 29541 (skola), +371 26370730 (gids),
+371 65729504 (pagasta padome), Vecslabada, Istras pagasts,
<http://turisms.ludza.lv>; GPS: 56.2458695, 27.9676471

Tā ir 19. gs. celta muiža ar plašu parku Istras ezera Panu salā, kur tika iestādītas retas koku sugas un noņemti zivju gārņi. Muiža bija slavēta ar izcilu dārznieku un mākslinieku pulcēšanās vakariem. Tagad šeit iekārtots pansionāts. Iepriekš pieteikties!

**Divkšu pilskalns**

Tālr.: +371 657 29753 (pagasta padome), Divkši,
Nirzas pagasts; GPS: 56.3825264, 27.8719015

10. gs. pilskalns ar izteiktu aizsardzības sistēmu un un senu latgaļu cilšu kulta akmeni viena no tirākā un zivīm bagātākā Latvijas ezera – Nirzas ezera krastā.

**Sakrālais tūrisms****Brodaižas Jāna Kristītāja pareizticīgo baznīca**

Tālr.: +371 29403104, +371 29542421

Brodaiža, Pīldas pagasts,

<http://turisms.ludza.lv>; GPS: 56.321465, 27.764982

Viens no senākajiem dievnamiem Latgalē. Pareizticīgo koka baznīca ir valsts aizsargājams arhitektūras piemineklis. Celta 1751. gadā. Pārbūvēta 1832. gadā. Rotāta ar kokgriezumiem, tautā mīlēta un kopta. Senais ikonu apgleznojums telpas iekšienē pieskaitāms vecākajiem Latgalē. Baznīcas apskate - pēc pieteikuma.





Brigu Vissvētākās Trīsvienības katoļu baznīca

Tālr.: +371 26516714, *Brigi, Brigu pagasts*;

GPS: 56.3825264, 27.8719015

Uzcelta 1800. gadā Pasienes dominikāņu misiju darbos. Koka baznīca. Interjers arī pārsvarā no koka. Vērtīga altārglezna. Apkārt baznīcai dārzs un mūris.



Brodaižas Kunga Jēzus Apskaidrošanas Romas katoļu baznīca

Tālr.: +371 28384885, +371 65729276 (*draudze*),

+371 29243655 (*priesteris*), *Brodaiža, Pildas pagasts*,

<http://turisms.ludza.lv>; GPS: 56.320053, 27.765242

Pirmo kapliču 17. gs. cēla Pasienes dominikāņi, bet tagadējā mūra baznīca ar ļoti biežām akmens sienām celta 1813. g. par Brodaižas muižkunga K. Kiborta līdzekļiem. Atrodas valsts aizsardzībā. Baznīcas apskate - pēc pieteikuma.



Ebreju sinagoga

Tālr.: +371 657 07203, +371 29467925,

T./fakss: +371 657 07202 (*Ludzas TIC*), *1. Maija iela 30,*

Ludza, <http://turisms.ludza.lv>, tic@ludza.lv,

ligakondrate@inbox.lv; GPS: 56.5483686, 27.7245187

19.-20.gs. mijā Ludza tika dēvēta par Latvijas Jeruzalemi, jo tad ~ 59 % Ludzas iedzīvotāju bija ebreji. No agrākajiem 7 ebreju

lūgšanu namiem līdz mūsdienām saglabājusies tikai viena sinagoga, kas celta 1800. gadā. Tā ir koka māja, apšūta ar sarkaniem ķieģeļiem. Baznīcas apskate tikai no ārpuses.



Istalsnas Sv. Staņislava Romas katoļu baznīca

Tālr.: +371 657 29175 (*pagasta padome*), +371 657 25653,

+371 26488140, *Istalsna, Isnaudas pagasts*,

<http://turisms.ludza.lv>; GPS: 56.4955080, 27.8452827

1800. gadā muižkungs Sokolovskis uzcēla koka kapelu, bet 1935. gadā apkārt vecajai celta jaunā pelēku betona ķieģeļu ēka ar trijiem altāriem. Baznīcas apskate - pēc pieteikuma.



Ludzas Jaunavas Marijas Debesīs uzņemšanas Romas katoļu baznīca

Tālr.: +371 65725653, *Baznīckaln, Baznīcas iela 52,*

Ludza, <http://turisms.ludza.lv>; GPS: 56.547764, 27.729279

1995. gadā ticīgajiem durvis vēra atjaunotā baltā baznīca ar J. Bārdas Krusta ceļa gleznām. Blakus baznīcai atrodas poļu muižnieku Karņicku kapela un L.Tomašicka veidotā Sv. Marijas statuja. Darba laiks: katru dienu no plkst. 8.00 līdz 18.00, citā laikā - pēc pieteikuma.



Ludzas Vissvētās Dievmātes aizmiģšanas pareizticīgo baznīca

Tālr.: +371 26673089, *Latgales iela 121, Ludza,*

<http://turisms.ludza.lv>; GPS: 56.547089, 27.725716

Celta 1845. gadā vēl klasicisma stilā pēc A. Zaharova projekta (1900.–1901.g. pārbūvēta). Dievnamas rotājas pašā vecpilsētas centrā. Ir valsts aizsargājams arhitektūras piemineklis. Šobrīd tiek rekonstruēts. Darba laiks: katru dienu no plkst. 9.00 līdz 15.00; citā laikā - pēc pieteikuma.

Pildas Sv. Pētera un Sv. Pāvila Romas katoļu baznīca, skatīt informāciju Ludzas novada TOP objektu sadaļā (objekts Nr. 8).

Raipoles Sv. Jāņa Kristītāja katoļu baznīca

Tālr.: +371 657 29724, +371 28849809, *Raipole, Nīrzas pagasts; GPS:* 56.3712515, 27.8853399

Pirmo baznīcu cēla dominikāņi 1699. gadā, pēdējo – mūra dievnamu 1932. gadā iesvētīja dekāns A. Urbšs. Tā ir klasiska, pamatīga trīsstāvu celtne ar jaušamu lauku naivismu interjerā. Restaurēta, svētdienās baznīcā lūgšanas papildina ērģeļmūzika.



Rogaižu kapela

Tālr.: +371 657 29458, +371 26488140, *Rogaiža, Pildas pagasts; GPS:* 56.3533847, 27.7348437

18. gs. celtā nelielā koka kapela atrodas Rogaižu kapos un ir valsts aizsargājama arhitektūras piemineklis. To cēlis Rogaižu muižas īpašnieks Ķelpšs par godu Sv. Antonam.



Vecslabadas (Istras) Kristus Augšāmcelsšanās pareizticīgo baznīca, skatīt informāciju Ludzas novada TOP objektu sadaļā (objekts Nr. 9).

Dabas tūrisms

Akmens „Zemes acs”

Tālr.: +371 29734574, *Fjodoru ciems, Brigu pagasts, demondeis@inbox.lv, zemesacs@inbox.lv; GPS:* 56.4686220, 28.1355454

Akmens ir unikāls pēc mineraloģiskā sastāva, jo veidots, kā balts kvarca mono kristāls. Latvijā lielākais fiksētais mono kristāls laukakmens. Darba laiks: pēc pieteikuma.



Kazīcu Bikakmens

Tālr.: +371 29469278, *Kazīci, Rundēnu pagasts; GPS:* 56.2642057, 27.7670347

Liels, sens baltu cilšu kultakmens, kas veicis arī robežu apzīmējumu funkcijas. 5,3 m garš, 3,5 m plats un 1,8 m augsts. Uz akmens ir izcirsti divi krusti, tāpat arī zīme, līdzīga pakavam. No tāienes zīme līdzinās brieža vai vērsa galvai. Vecāki cilvēki stāsta, ja pieskarties Bikakmenim – tas paņem visas slimības un kaites un dot spēku un enerģiju.



Istras ezers ar salām, Istras dabas parks, skatīt informāciju Ludzas novada TOP objektu sadaļā (objekts Nr. 7).

Pildas ezers ar salām

Tālr.: +371 26525785, *Isnaudas un Ņukšu pagasts; GPS:* 56.471642, 27.773952

Valsts aizsargājama ezers, lielākais no savienoto ezeru grupas, bagāts ar zivīm un dažādām ūdensputnu sugām, īpatnējiem un aizsargājamiem augiem. Austrumu krastā – sens pilskalns.



Plisūna dižakmens

Tālr.: +371 26370730 (*gids N.Marudenoks*), *Istras pagasts; GPS:* 56.221214, 28.009644

Šļūdoņa laika lieciniekam Plisūna ezera krastā ir iespaidīgi apmēri – 5,2 x 5,1 x 2,6 m, apkārtmērs – 17 m.





Rundēnu „Velna bedres”

Tālr.: +371 29469278 (*gide*), Rundēnu pagasts;

GPS: 56.2956727, 27.8530276

Vienīgais šāda veida objekts Baltijā, kas sevī ietver piecas nezināmas izcelsmes bedres. Ir hipotēze, ka bedres izveidojās meteorīta krišanas vietā. Ir arī pieņēmumi, ka tās tomēr ir interesanti veidojušās krasta kriteņes.

Gastronomiskais tūrisms un lauku labumi



Kafejnīca „Kristīne”

Tālr.: +371 657 81326, +371 26527888,

Baznīcas iela 25, Ludza, kokskristine@e-apollo.lv;

GPS: 56.5474946, 27.7260768

Kafejnīca pašā Ludzas vecpilsētas sirdī. Izbraukuma banketu apkalpošana, kafijas paužu organizēšana, pusdienu piegāde pēc pasūtījuma. Latgales tradicionālo ēdienu piedāvājums.



Ludzas Amatnieku centrs, skatīt informāciju Ludzas novada TOP objektu sadaļā (objekts Nr. 4).



Latgaļu kukņa

Tālr.: +371 29123749, +371 29467925,

Tālavijas iela 28, Ludza, ligakondrate@inbox.lv;

GPS: 56.5487827, 27.7263012

Blakus Ludzas amatnieku centram darbojas Latgaļu kukņa, kur lielajā saimes istabā ir senlaicīgs iekārtojums ar garajiem galdiem, lielo maizes krāsni un mūrīti vidū. Pēc iepriekšēja pasūtījuma piedāvā nobaudīt senos latgaļu ēdienus. Kukņā piedāvās iemācīties gatavot senos ēdienus, organizētas ēdienu degustācijas dienas, piemēram, Siera, Maizes, Ievārijuma, Putras utt.



Aktīvais tūrisms / Ūdens tūrisms



Atpūtas vietas pie Mazā Ludzas ezera

Tālr.: +371 657 07203, +371 29467925, Ludza,

<http://turisms.ludza.lv>, tic@ludza.lv, ligakondrate@inbox.lv,

GPS: 56.5508370, 27.7117541

Pie ezera projekta Water Joy ietvaros izveidotas vairākas atpūtas vietas un labiekārtota pludmale.

- **Zaldātu radziņš** (Peldu iela 21). Pludmale, bērnu rotaļu laukumi, lapenes atpūtai, laipas, baseins, inventāra noma, pludmales volejbola un futbola laukumi, estrāde pasākumiem, ugunsкура vietas. Neptūna svētku, pludmales volejbola un futbola turnīru organizēšanas vieta. GPS: 56.548294, 27.710781
- **Atpūtas vieta pie Novadpētniecības muzeja** (Kuļņeva iela 2). Lapene, soli, laipas, plosta piestātne. Vizināšanās ar postlu (līdz 20 personām). GPS: 56.5499233, 27.7257460
- **Atpūtas vieta pretī Zaldātu radziņam** (Soikāna iela 22). Laipas makšķerniekiem, laivu piestātne, lapene, soli. Ludzas apkārtnes iepazīšanai tiek piedāvāti 7 laivu maršruti.



Cirmas ezers

Tālr.: +371 29123749 („Cirmas pludmale”), +371 28332523

(„Cirmas ezerkrasts”), Cirmas pagasts,

info@cirmasezerkrasts.lv, www.cirmasezerkrasts.lv;

GPS: 56.5690300, 27.6304419

Cirmas ezers ir viens no tīrākajiem un atpūtai pie ūdeņiem piemērotākajiem ezeriem. Smilšainas un lēzenas pludmales piemērotas bērniem. Apkārtojamam ezeram ir izveidojušās vairākas atpūtas vietas – atpūtas komplekss “Cirmas ezerkrasts” un labiekārtota pludmale “Cirmas pludmale”.

Lauku māja „Aizupmājas”

Tālr.: +371 26525785, *Aizupmājas, Nukšu pagasts;*

GPS: 56.4727178, 27.7508736

Atrodas Pildas upītes krastā, netālu no Pildas ezera. Melnā dūmu pirts. Piedāvā izbraucienus laivās pa Pildas upīti un blakus esošo Pildas ezeru.

**Brīvdienu māja „Ezerzemes”**

Tālr.: +371 29488376, *Kušneri, Nirzas pagasts,*

www.ezerzemes.lv, ezerzemes@inbox.lv;

GPS: 56.377357, 27.892639

Atpūta pie Nirzas ezera. Atsevišķa guļbūve ar virtuvi, kamīnzāli, saunu, dušu, WC. Melnā pirts, laivas, ūdens, rotaļu laukums un baseins bērniem.

**Viesu māja „Meldri”**

Tālr.: +371 29485444, *Nirza, Nirzas pagasts,*

stjadeanatolijs@inbox.lv; GPS: 56.406445, 27.929436

Atpūta pie Nirzas ezera. 2-4 vietīgas istabiņas, makšķerēšana, telšu vietas, pirts, viesību zāle, laivas, spēļu laukumi, dārza kamins, deju grīda. Atsevišķa māja 5 personām.

**Atpūtas vieta „Ozero”**

Tālr.: +371 29227288, +371 26443624, *Šķaune-Garjāni, Istras*

pagasts, www.ozero.lv, ozero_andreja@inbox.lv;

GPS: 56.2628008, 28.0706048

Paradīze makšķerniekiem Šķaunes ezera krastā. Laivas, laipas, piebarotas zivju vietas. Regulāri rīko makšķernieku sacensības – “Lidaku pavasaris” un “Ziemas kauss.”

**Atpūtas vieta “Sniedzīņi”**

Tālr.: +371 26480634, +371 28782345, *Sniedzīņi,*

Pildas pagasts, sniedziniam@inbox.lv;

GPS: 56.3838693, 27.7198393

Atpūta pie Lejassniedzīņa ezera. Vieta teltīm, treileriem, piknīka vietas, vieta ugunskuram (malka), laivas, sporta laukums, autostāvieta, peldvietas, šūpoles, aka, makšķerēšana.



Atpūtas komplekss „Zirga smaids”, skatīt informāciju Ludzas novada TOP objektu sadaļā (objekts Nr. 10).

Aktīvais tūrisms / Piedzīvojumu tūrisms

Ekskursija ar plostu „Ludzas ezeru stāsts”, skatīt informāciju Ludzas novada TOP objektu sadaļā (objekts Nr. 6).

Peintbols atpūtas kompleksā „Zirga smaids”, skatīt informāciju Ludzas novada TOP objektu sadaļā (objekts Nr. 10).

Velomaršruts „Apkārt Mazajam Ludzas ezeram”

Tālr.: +371 657 07203 (*Ludzas TIC*), +371 29467925, *Baznīcas*

iela 42, Ludza, turisms.ludza.lv, www.ludza.lv, tic@ludza.lv,

ligakondrate@inbox.lv; GPS: 56.547569, 27.725286

Velomaršruts izveidots, iekļaujot daudzus populārus apskates objektus – Ludzas Romas katoļu baznīca, Livonijas ordeņa pilsdrupas, Ludzas Novadpētniecības muzejs u.c. Maršruta garums ir 6 km.





Nakts maršruts „Atvērties tumsā”

Tālr.: +371 657 07203, +371 29467925 (*Pieteikties Ludzas TIC*),
Baznīcas iela 42, Ludza, turisms.ludza.lv,
tic@ludza.lv, ligakondrate@inbox.lv, tālr.: +371 657 22189,
 +371 29459658 (*Ludzas BJC*), *www.ludzaspils.lv*,
bjc@ludzaspils.lv; GPS: 56.547569, 27.725286

Maršruts lieliski parāda Ludzu no jauniešu skatupunkta. Katrs trasītes kontrolpunkts izceļas no citām Ludzas vietām ar plāksni. Katrā šajā kontrolpunktā tiek piedāvāta arī atbilstoša aktivitāte, taču tā paliks neatklāta, līdz Tu pats nebūsi izbaudījis Ludzas garšu!

Veselības tūrisms



Lauku māja „Aizupmājas”

Tālr.: +371 26525785, *Aizupmājas, Ņukšu pagasts*;
 GPS: 56.4727178, 27.7508736

Piedāvā veselības uzlabošanas kūres lauku klusumā, izbraucienus ar laivām pa Pildas upi un blakus esošo Pildas ezeru. Melnā pirts ar dažādām pirts slotiņām, medu. Atpūtnieki šai vietai ir devuši īpašu nosaukumu – „Dieva ausi”. Darba laiks – V-IX.



Brīvdienu māja „Ezerzemes”

Tālr.: +371 29488376, *Kušneri, Nirzas pagasts*, *www.ezerzemes.lv*,
ezerzemes@inbox.lv; GPS: 56.377357, 27.892639

Atpūta pie Nirzas ezera. Melnā pirts ar zāļu slotiņām. Aktīvai atpūtai laivas, ūdens velosipēds, velosipēdi, rotaļu laukums un baseins bērniem. Darba laiks - I-XII.

Atpūtas komplekss „Zirga smaids”, skatīt informāciju Ludzas novada TOP objektu sadaļā (objekts Nr.10).

Ziemas tūrisms



Brīvdienu māja “Ezerzemes”

Tālr.: +371 29488376, *Raipole, Nirzas pagasts*,
www.ezerzemes.lv, ezerzemes@inbox.lv; GPS: 56.377357, 27.892639
 Tradicionāla Latgales māja ar dūmu pirti Nirzas ezera krastā. Gulēšana atsevišķā mājīgā guļbalķu namiņā ar pirti. Zemledus makšķerēšanas iespējas Nirzas ezerā. Iepriekš pieteikties!



Atpūtas vieta „Ozero”

Tālr.: +371 29227288, *M. Šķaune – Garjāņi, Istras pagasts*,
www.ozero.lv, ozero_andreja@inbox.lv;
 GPS: 56.2628008, 28.0706048

Ziemā - licencēta makšķerēšana piebarotajās vietās, zemledus makšķernieku mājiņu noma. Iepriekš pieteikties!

Atpūtas komplekss „Zirga smaids”, skatīt informāciju Ludzas novada TOP objektu sadaļā (objekts Nr.10).



Ludzas pilsētas slidotava

Tālr.: +371 28351822, *P. Miglinika iela 27a, Ludza*,
tic@ludza.lv, ligakondrate@inbox.lv, http://turisms.ludza.lv;
 GPS: 56.5406251, 27.7161732

Blakus atrodas 2 slidotavas. Ir skatītāju tribīnes, apgaismojums. Iecienīta atpūtas vieta pilsētas bērnu un jauniešu vidū ziemas laikā. Slidotava atrodas aiz Ludzas sporta skolas ēkas. Darbojas tikai piemērotos laikapstākļos.



Pilsētas tiesības piešķirtas 1928. gadā
 Novada izveidošanas gads – 2000. g.
 Novada platība – 365,3 km²
 Iedzīvotāju skaits Preiļos – 7 662 (01. 07. 2012.)
 Iedzīvotāju skaits novadā – 11 335 (01. 07. 2012.)

Preiļu novads ietver Preiļu pagastu, Aizkalnes pagastu, Saunas pagastu, Pelēču pagastu un Preiļu pilsētu. Preiļi ir viena no senākajām apdzīvotajām vietām Latgalē, kas pirmo reizi vēstures avotos minēta ap 1250. gadu. Preiļi un Preiļu zeme no 13. gadsimta sākuma līdz 1376. gadam ietilpa Rīgas vēlākajā bīskapijā. Preiļu pilsēta izveidojusies, saplūstot Preiļu muižai, Preiļu ciemam un Preiļu brīvciebam. 1928. gada 11. februārī Preiļiem piešķirtas pilsētas tiesības. Pirmskara laikā Preiļi bija siktirdzniecības centrs. Pilsēta ir strauji izaugusi pēckara laikā. 1949. gada 31. decembrī Preiļi tika apstiprināti par Preiļu rajona centru. Sākās dažādu uzņēmumu un sabiedrisko ēku celtniecība, pieauga iedzīvotāju skaits, attīstījās rūpniecība.

500 gadu garumā Preiļi piederējuši poļu aristokrātiem grāfiem Borhiem, no kuriem mantojumā palicis Preiļu muižas parks, kas ir otrs lielākais Latvijā (41,2 ha). Iesakām šo parku apskatīt gida pavadībā, jo ekskursijas laikā iespējams noklausīties daudzas leģendas, teikas, nostāstus.

Populārākie tūrisma objekti Preiļu novadā ir jau pieminētais parks ar muižas kompleksu, miniatūrā karaļvalsts un leļļu galerija, P. Čerņavska keramikas māja, vingliemežu audzētava „Ošu mājas”, z/s „Kalni”- mājas vīna ražotne, muzejs „Jasmuiža”, kā arī katoļu baznīca, vismazākā baznīca Latvijā (pie viesu nama „Pie Pliča”), pieminēklis sieram „Siera dimants”, Preiļu vēstures un lietišķās mākslas muzejs.



Preiļu novada tūrisma informācijas centrs

Kārsavas iela 4, Preiļi, LV-5301
 GPS: 56.2952, 26.7273
 Tālr./fakss: +371 653 22041, +371 29100689
 +371 29116431,
 tic@preili.lv,
 www.preili.lv

Preiļu novada dome

Raiņa bulv. 19, Preiļi, LV-5301
 Tālr.: +371 653 22766
 www.preili.lv

Populārākie apskates objekti Preiļu novadā – TOP 6



1. Preiļu parks ar Borhu muižas kompleksu

Tālr.: +371 653 22041, +371 29116431,
+371 29100689, Preiļi, www.preili.lv;
GPS: 56.2866, 26.7289

Latvijā viens no ievērojamākajiem ainavu parkiem. Īpaša vieta Preiļu vēsturē ir dižciltīgajai grāfu Borhu dzimtai. Borhi saimniekoja Preiļos aptuveni 500 gadus. Preiļu ilggadējie īpašnieki pilsētai mantojumā atstāja vizītkarti - Preiļu muižas apbūves kompleksu (vārtsarga namiņš, 1817. gadā celtā kapela, zirgu stallis, pils, kungu paradīze - "Ādama un Ievas sala", "Milestības kalniņš"). Iepriekš pietiekieties!



2. J. Mihailovas leļļu muzejs un miniatūrā karaļvalsts

Tālr.: +371 653 21737, +371 26423837,
Daugavpils iela 21, Preiļi, www.lellukaralvalsts.lv;
GPS: 56.2912, 26.7232

Pašdarinātas lelles, kuras ataino dažādus dzīves sīžetus. Iespēja aplūkot miniatūrās karaļvalstis un, ietērpjoties senlaicīgos tērpos, nofotografēties uz piļu fona. Darba laiks: katru dienu plkst.9.00 – 19.00.



3. Preiļu Vēstures un lietišķās mākslas muzejs

Tālr.: +371 653 22731, *Raiņa bulvāris 28, Preiļi*,
www.preili.lv/kultura/muzeji/Preilu_muzejs@preili.lv; GPS:56.2894, 26.7261

Muzeja pamatkolekcijās: P. Čerņavska keramika un Preiļu keramiķu kopas darbi, novada iedzīvotāju nodarbošanos un dzīves līmeni raksturojoši darba rīki un sadzīves priekšmeti, fotogrāfijas, dokumenti.

Izstādē „Rotaļu pasaule” piedāvājam izglītojošo programmu „Nāc spēlēties!”, kurā iepazīsimies ar padomju bērnu un skolēnu rotallietām un rotaļām. Izstādē „Pieskāriens” piedāvājam izglītojošās programmas „Amatam zelta pamats” un „Pogaļa”, kurās nostiprināsim un padziļināsim zināšanas par senajiem amatiem. Būs iespēja apgūt iemaņas vienkārtna auduma aušanā rāmī, izspēlēt ar amatniecību saistītas spēles. Īpaša kāzu programma „Pūra lāde”. Iepriekšēja pieteikšanās. Darba laiks: O.-Pk.: 11.00– 18.00, S.: 10.00 – 16.00, Sv. – P.: - slēgts.



4. Raiņa muzejs “Jasmuiža”

Tālr.: +371 653 29313, +371 29487589, *Aizkalne*,
Aizkalnes pagasts, jasmuiza@memorialiemuzeji.lv;
GPS: 56.2020, 26.7781

Skatāma ekspozīcija “J.Raiņa ģimnāzijas un studiju gadi”. Latgales keramikas ekspozīcija un ceplis sniedz ieskatu māla brīnumjaukajā pārtapšanā. Īpaša programma jaunlaulātajiem un viņu kāzu viesiem. Darba laiks: 15.maijs–1.novembris: 10.00-17.00. P.: slēgts.

5. P. Čerņavska darbnīca

Tālr.: +371 653 22946, +371 29429630 (Raivo Andersons), +371 26532639 (Jāzeps Čerņavskis), Talsu iela 21, Preiļi, www.preilukeramika.viss.lv, cencers@inbox.lv; GPS: 56.2913, 26.7162

Ekspozīcijas „P. Čerņavskis meistars un personība” apskate. Māla trauku virpošanas tehnikas demonstrējumi, kā arī iespēja pašiem izmēģināt podu virpošanu (darbiņu var paņemt līdzi vai apdedzinātu saņemt vēlāk pa pastu). Izstrādāta īpaša programma dažādiem pasākumiem (kāzas, jubilejas u.c.). Iespēja iegādāties izstrādājumus.



6. Vīngliemežu audzētava „Ošu mājas”

Tālr.: +371 29443577, „Ošu mājas”, Preiļu pagasts; GPS: 56.2502, 26.7201

Stāstījums par gliemežu audzēšanu. Vīngliemežu degustācija. Vīngliemeži tiek pagatavoti vairākos veidos. Iespēja iegādāties līdzņemšanai.



Kultūras un vēstures objekti

Pelēču ūdensdzirnavas

Tālr.: +371 653 55643, +371 26027711, Pelēču pagasts, www.preili.lv; GPS: 56.1473, 26.7208

Zinātnes un mākslas piemineklis. Ūdensdzirnavas uz Jašas upes celtas 19.gs. Mūsdienās Pelēču dzirnavas ir atkal atjaunotas un tajās ierīkota mazā hidroelektrostacija. Iepriekš piesakoties, gida pavadībā var apskatīt dzirnavas un iepazīties ar HES un tās darbības pamatprincipiem. Iepriekš pieteikties!



Muzeji

Preiļu Vēstures un lietišķās mākslas muzejs, skatīt informāciju Preiļu novada TOP objektu sadaļā (objekts Nr. 3).

Raiņa muzejs “Jasmuiža”, skatīt informāciju Preiļu novada TOP objektu sadaļā (objekts Nr. 4).

J. Mihailovas leļļu muzejs un miniatūrā karaļvalsts, skatīt informāciju Preiļu novada TOP objektu sadaļā (objekts Nr. 2).

Amatniecības tūrisms

Amatnieka Staņislava Geidas kokapstrādes darbnīca un izstāžu telpa „Sapņu namiņš”

Tālr.: +371 29189021, „Cerības”, Aizkalnes pagasts, www.preili.lv; GPS: 56.1996, 26.7773

Virpoti koka izstrādājumi – svečturi, cības, mājsaimniecības priekšmeti, kurus iespējams iegādāties. Interesentiem – dzērveņu audzēšanas tehnoloģijas izklāsts un lauku apskate.



J. Mihailovas leļļu muzejs un miniatūrā karaļvalsts, skatīt informāciju Preiļu novada TOP objektu sadaļā (objekts Nr. 2).

P. Čerņavska darbnīca, skatīt informāciju Preiļu novada TOP objektu sadaļā (objekts Nr. 5).

Muižas, pilis, pilskalni, senkapi

Preiļu parks ar Borhu muižas kompleksu, skatīt informāciju Preiļu novada TOP objektu sadaļā (objekts Nr.1).

Sakrālais tūrisms



Gornajašu kapliča

Tālr.: +371 653 55643, +371 26027711, Pelēču pagasts, www.preili.lv; GPS: 56.1473, 26.7208

Kapliča celta 1788. gadā. Tās interjerā ir baroka laika glezniecības paraugi, divi 19.gs. pirmās puses krucifiksi un 18. gs. darināts altāris. Baznīcas apskate - pēc pieteikuma.




Moskvinas vecticībnieku lūgšanu nams

Tālr.: +371 653 35342, +371 26988969, Moskвина, www.preili.lv; GPS: 56.3040, 26.6426

Baznīca uzbūvēta 1873. gadā. Vieta izvēlēta tādēļ, ka tajā laikā tā bija liela apdzīvota vieta ar vairākiem desmitiem māju. Lūgšanu nams būvēts par godu Dievmātes bezvainīgajai ieņemšanai Sv. Nikolajam. Šī draudze ne tikai Latvijā, bet arī Baltijas valstīs starp lauku draudzēm agrāk bija slavena ar

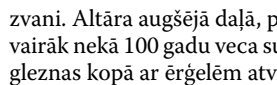
saviem kvalitatīvajiem dziedājumiem un to izpildītājiem. Apkārtnē visvecākais lūgšanu nams (1873), kurā saglabājies 200 gadu vecs zvans, lustras un ikonas. Iespēja dzirdēt dziedājumus. Baznīcas apskate - pēc pieteikuma.



Preiļu Romas katoļu baznīca

Tālr.: +371 653 22801, +371 29100689, Tīrgus laukums 11, Preiļi, www.preili.lv; GPS: 56.2939, 26.7255

Viens no skaistākajiem arhitektūras pieminekļiem pilsētā. Atļauja šī katoļu dievnama celtniecībai saņemta 1878.gadā no Vitebskas gubernatora. Baznīca ir vietējās nozīmes arhitektūras piemineklis, un tajā atrodas 6 valsts nozīmes mākslas darbi. Baznīcas dārzā apskatāma Latgales Mātes statuja (tēlnieks B.Buls), bet dārza ārpusē - piemineklis politiski represētajiem (tēlniece V.Dzintare). Baznīcai ir viens liels tornis, tajā - trīs zvani. Altāra augšējā daļā, pēc Aglonas bazilikas parauga, izvietotas trīs svētbildes. Zem tām - vairāk nekā 100 gadu veca sudrabā iekaltā „Dievmātes debesīs uzņemšanas” glezna. Krusta ceļa gleznas kopā ar ērgelēm atvestas no Polijas ap 1935.gadu. Baznīcas apskate - pēc pieteikuma.



Preiļu vecticībnieku lūgšanu nams

Tālr.: +371 29795474, Jelgavas iela 33, Preiļi, www.preili.lv; GPS: 56.2946, 26.7326

Preiļos vecticībnieku lūgšanu nams pastāvēja jau 30.gados. Atradās Raiņa bulvārī (Liepu iela). Neliels koka namiņš ar vienu torni. Piemiņai palikuši tikai vārti, jo 1962.gadā dievnamu slēdza un pēc tam nojauca. 1990.gadā Preiļu

vecticībnieku draudzes priekšsēdētājs Vasilij Hrapunovs ierosināja un arī sāka realizēt ideju par Vecticībnieku baznīcas uzcelšanu Preiļos. 1992. gadā sākās celtniecība. Projekta autors ir arhitekts P. Mirošnikovs. Vasilij Hrapunovs organizēja ziedojumu vākšanu, vadīja strādniekus, pats lika sienas un mūrēja krāsnis. 1996. gada 24. novembrī dievnamš iesvētīts. Tas celts par vietējās vecticībnieku draudzes līdzekļiem un privātajiem ziedojumiem.



Nīdermuižas katoļu baznīca

Nīdermuiža, Pelēču pagasts, www.preili.lv;

GPS: 56.1200, 26.7090

Pirmā Nīdermuižas baznīca no koka, celta 1748. gadā. 1875. gadā baznīcu paplašināja, bet 1892. gadā pilnīgi restaurēja. 1898. gadā baznīca nodega. Līdz jaunas baznīcas uzbūvēšanai tika uzcelta neliela koka kapliča. Tā atradās aiz tagadējā baznīcas žoga ābeļu dārzā. Nodegušās baznīcas vietā prāvests Jāzeps Andževskis 1901. gadā uzcēla jaunu mūra baznīcu. Baznīcā ir ļoti skaists, kokgriezumiem rotāts liels altāris, kuru prāvests Andževskis nopirka no kādas jau slēgtas baznīcas Lietuvā.

**Jasmuižas katoļu baznīca**

Aizkalne, www.preili.lv; GPS: 56.1996, 26.7771

Senos laikos Jasmuižas kapos bijusi neliela koka baznīciņa. 1815. gadā ap šo baznīciņu muižkungs Ksaverijs Šadurskis uzcēla jaunu mūra baznīcu, veltītu Svētā Krusta paaugstināšanas godam. Baznīca bija 24 m gara, 12 m plata un 10 m augsta, tai bija taisnstūra forma. Tāda baznīca pastāvējusi līdz 1926. gadam. Prāvesta Ostrovska darbības laikā baznīcu nojauca, atstājot tikai mūrus. Lai piebūvētu kapelu, sānu sienas tika izlauztas 9 m platumā, tādējādi katrā sānā tika uzbūvēta 9 m plata un 3 m gara kapela. Arī no priekšpuses baznīca tika pagarināta par 6 metriem, virs pagarinājuma tika uzlikts neliels tornītis.

**Jasmuižas (Aizkalne) pareizticīgo baznīca**

Aizkalne, www.preili.lv; GPS: 56.1996, 26.7771

Vēsturnieks S.Saharovs 1939.gadā izdotajā grāmatā "Pareizticīgo baznīcas Latgalē" uzsveris, ka Jasmuižas pareizticīgo baznīca uzbūvēta 1904.gadā ar šejienes muižnieka Grigorija Kužņecova un viņa dēla Ņikitas gādību. No valsts kases saņemta palīdzība 4500 rubļu apmērā. Tā paša gada 8.jūlijā dievnams iesvētīts jaunavas Marijas godam celta 22 x 5 m, ar diviem kupoliem un zvanu torni. 1938.gada 1.janvārī baznīcēnu skaits ir bijis 142 cilvēki, kas dzīvoja tuvākā un tālākā apkaimē, pat līdz 20 kilometriem tālu.

**Viesu māja „Pie Pliča”, vismazākā Latvijas baznīca**

Tālr.: +371 653 07075, +371 29121689, *Raiņa bulvāris 9, Preiļi,*

www.lauraplus.lv, GPS: 56.2920372, 26.7266308

Viena no vecākajām koka būvēm Preiļos, kurā izveidots viesu nams, privāts muzejs un tā teritorijā izvietota vismazākā Latvijas baznīca.

**Gastronomiskais tūrisms un lauku labumi**

Vīngliemežu audzētava „Ošu mājas”, skatīt informāciju Preiļu novada TOP objektu sadaļā (objekts Nr. 6).

Z/s „Kalni”, mājas vīna ražotne

Tālr. +371 654 84126, +371 29472718,

Ārdava, Pelēču pagasts; GPS: 56.1412, 26.8246

Ekskursija vīna ražotnē. Iespēja degustēt un iegādāties upeņu un aņeņu vīnus.





Pilsētas tiesības Rēzeknei piešķirtas 1773. gadā
 Platība – 17,5 km²
 Iedzīvotāju skaits – 31 401 (01. 01. 2012.)

Rēzekne – pilsēta Latgales sirdī. Starp daudzo dievnamu zvanu torņu vertikālēm un vēstures likteņa līniju horizontālēm ir kā dzīvs un kvēlojošs podnieku ceplis, kurā norūdās ne tikai māla trauki, bet arī stipru cilvēku mūži.

Rēzekne jau izsenis ir Latgales garīguma, kultūras un izglītības centrs. Rēzekne ir kā varavīksnes loks, kas savieno austrumus un rietumus, pilsēta ar daudzveidīgām iespējām un lielu attīstības potenciālu. Tā ir lielākā Eiropas Savienības austrumu robežpilsēta, ar kuru sākas Latvija.

Brauciet uz Rēzekni, lai baudītu Austrumlatvijas reģionālā daudzfunkcionālā centra garu, piedalītos Austrumlatvijas radošo pakalpojumu centra „Zeimuļš” meistarklasēs, apmeklētu Latgales kultūrvēstures muzeja ekspozīcijas un Rēzeknes Mākslas un dizaina vidusskolas Mākslas namu. Šeit vienuviet dzīvo kopā daudzas tautības, ticības un tradīcijas. Iepazīstieties ar pareizticības, luterānisma, vecticības, jūdaisma un katolicisma vēsturi.

Rēzekne atrodas uz septiņiem pakalniem un savus likločus tai cauri met Rēzeknes upe, savienojot Latvijas lielākos ezerus – Rāznu un Lubānu. Saskaitīt pakalnus palīdzēs pilsētas augstākie punkti – luterāņu baznīcas zvanu tornis, Ančupānu kalna skatu tornis, Pleikšņu kalna augstiene, Rēzeknes pilsdrupas un „Zeimuļa” torņi. Staigājot pa gājēju ielu, paveras brīnišķīgs skats uz Rēzeknes upes likločiem.

Rēzeknē notiek svarīgi kultūras pasākumi. Te skan dažādu kultūru dziesmas, notiek teātra izrādes, klasiskās mūzikas koncerti, mākslas dienas un starptautiskie mākslinieku un muzikantu plenēri.

Rēzeknes pilsētas dome

Atbrīvošanas aleja 93,
 Rēzekne, LV-4601
 Tālr.: +371 646 07609
www.rezekne.lv



Rēzeknes, Rēzeknes un Viļānu novadu tūrisma informācijas centrs

Rēzekne, Krasta iela 31, LV-4600
 Tālr.: +371 646 22222,
 +371 26332249, +371 26337449
 GPS: 56.5027620, 27.3341528
tic@rezekne.lv,
www.rezekne.lv
www.rezeknesnovads.lv

Rēzeknes Kultūras un tūrisma centrs

Rēzekne, Krasta iela 31, LV-4600
 Tālr.: +371 26425756
 GPS: 56.5027620, 27.3341528
tic@rezekne.lv,
www.rezekne.lv
www.rezeknesnovads.lv

Populārākie apskates objekti Rēzeknē – TOP 6

1. Latgales Kultūrvēstures muzejs „Eiropas izcilākais tūrisma galamērķis - 2008”

Tālr.: +371 646 22464, Atbrīvošanas alejā 102, Rēzekne, muzejs@rezekne.lv, www.rezekne.lv, www.greatbaltic.eu; GPS: 56.5077665, 27.3319261

Muzejs piedāvā: Latgales keramikas ekspozīciju „Māla un uguns pārvērtību radīts brīnums” un vēstures ekspozīciju „Rēzekne laikmetu griežos”; Izglītojošas programmas („24 stundis latgalīts” u.c.) un pilsētas ekskursiju „Satikšanās Rozes pilsētā”; mākslas izstādes un tematiskas lekcijas. Darba laiks: VI-VIII: T.-Pk.: 11.00-18.00, S.: 10.00-16.00, Sv.: 10.00-15.00, P.- O.: slēgts, IX-V: O.-Pk.: 10.00-17.00, S.: 10.00-16.00, Sv.-P.:slēgts.



2. Piemineklis „Vienoti Latvijai”

Atbrīvošanas aleja 93, Rēzekne, www.rezekne.lv; GPS: 56.5065818, 27.3308466

Piemineklis simbolizē brīvības cīņu ideju pret svešām varām, atbrīvoto Latgali, kā arī tautas centienus veidot un nosargāt savu valsti – Latviju. Piemineklis „Vienoti Latvijai” jeb tautā saukts „Latgales Māra”, ir ne vien atpazīstamākais Rēzeknes simbols, bet arī viens no izcilākajiem Latvijas monumentālās tēlniecības paraugiem.



3. Austrumlatvijas radošo pakalpojumu centrs “Zeimuļš”

Krasta iela 31, Rēzekne, www.rezekne.lv; GPS: 56.5027620, 27.3341528

„Zeimuļš” notiek interešu un neformālās izglītības nodarības bērniem un jauniešiem. Te atrodas Latgales amatnieku izstrādājumu veikals, kafējnīca, telpas radošajām darbnīcām, tūrisma attīstības un informācijas centrs. Tā dizainā ir izmantotas latvju rakstu zīmes, bet būves galvenie celtniecības materiāli ir betons, stikls un koks. „Zeimuļam” ir viens no lielākajam zaļajiem jumtiem Baltijas valstīs. No ARPC torņiem paveras skats uz pilsdrupām un pilsētas vēsturisko centru. Zeimuļš ir vieta, kur satiekas jaunais, aktīvais un radošais pilsētas potenciāls. Vieta, kur satiekas senais un jaunais.



4. Rēzeknes pilsdrupas

Krasta iela 33, Rēzekne, www.rezekne.lv; GPS: 56.5023795, 26.3346719

Livonijas ordeņa pils drupas atrodas uz pakalna, kur no 9.-13. gadsimtam bija nocietināta seno latgaļu pils. 13. gs. beigās šeit Livonijas ordeņa bruņinieki uzbūvēja divstāvu akmens pili, kuras galvenajā daļā bija trīs korpusi un trīsstāvu torņi. Lai iekļūtu pili, vajadzēja pāriet pār paceļamo tiltu, iziet caur trim dzelzs vārtiem un pa ceļam, kas veda gar austrumu puses sienu, iet forburgā (priekšpili). 2003. gada sākumā netālu no Rēzeknes pilskalna uzņēmuma „Rēzeknes Ūdens” teritorijā tika izvietots Rēzeknes pils maket, ko var redzēt tikai tūrisma sezonas laikā – no aprīļa līdz oktobrim. Laukums pilskalna pakājē nosaukts bīskapa Jāzepa Rancāna (1886–1969) vārdā.





5. Rēzeknes Sv. Nikolaja Vecticībnieku lūgšanas nams

Tālr.: +371 646 25471, +371 26354441, Siņicina iela 4, Rēzekne, www.rezekne.lv; GPS: 56.489799, 27.341448

Ikonas, zvanu tornis ar Baltijā smagāko zvanu (4 t). To izlēja no Latgales vecticībnieku ziedotajiem sudraba rubļiem. Ir apskatāma 16.gs. beigās radītā ikona "Par Tevi priecājos". Darbojas Svētdienas skola. Atvērts muzejs, kas atklāj Latgales vecticībnieku ikdienu un dzīvesveidu.



6. Latgales Vēstniecība "Gors"

Tālr.: +371 28603736, Pils iela 4, Rēzekne, www.rezekne.lv; GPS 56.5044022, 27.3262985

Latgales vēstniecība „Gors” ir vieta, kur rada un klāsta Latgales stāstu. Te satek kultūras mantojums un jaunās idejas, valoda un radošums, senas vērtības un pasaules elpa.

Te mājo koncertzāles, māksla un kino, dziedātāji un dejojāji, restorāns dzīves baudīšanai un telpa eksperimentiem. „Gors” liek lepoties ar paveikto pašiem latgaliešiem un iedvesmo citus – braukt ciemos, pētīt, baudīt te radīto.

Kultūras un vēstures objekti

Piemineklis „Vienoti Latvijai”, skatīt informāciju Rēzeknes pilsētas TOP objektu sadaļā (objekts Nr. 2).

Rēzeknes pilsdrupas, skatīt informāciju Rēzeknes pilsētas TOP objektu sadaļā (objekts Nr. 4).



Antona Kūkoja pieminēklis

Atbrīvošanas alejā 102, Rēzekne, www.rezekne.lv; GPS: 56.5077665, 27.3319261

Atklāts pie Latgales Kultūrvēstures muzeja 2012. gadā, autore Svetlana Skačkova. Antons Kūkojs bija rakstnieks, dzejnieks, mākslinieks, keramiķis, scenogrāfs, aktieris, režisors – latgalietis, kurš vienmēr ir lepojis ar savu izcelsmi. Piemiņa par viņu tiek glabāta dzejas krājumos un grāmatās, viņa gleznās un keramikas izstrādājumos.



Franča Trasuna pieminēklis

Atbrīvošanas aleja 56, Rēzekne, www.rezekne.lv; GPS: 56.4977896, 27.3261417

Francis Trasuns 1917.gadā Rēzeknē bija viens no Latgales kongresa iniciatoriem un organizatoriem. Kongresa laikā tika pasludinātas Latgales novada vēsturiskās tiesības apvienoties ar pārējām latviešu zemēm vienā kopībā.



Jāņa Raiņa pieminēklis

Raiņa iela 29a, Rēzekne, www.rezekne.lv; GPS: 56.5119218, 27.3392179

Piemineklis Jānim Rainim Kultūras un atpūtas parkā pie Dārzu ielas uzstādīts 1972.gadā (tēlnieks Oto Kalējs). 1927.gadā Jānis Rainis, būdams izglītības ministrs, apmeklēja Rēzekni un teica runu skolu jaunatnei.

Pieminekļis garīdzniekam, literātam un pedagogam Monsinjoram Nikodemam Rancānam

Atrbrīvošanas aleja 115, Rēzekne, www.rezekne.lv;

GPS: 56.5126903, 27.3337082

Pieminekļis garīdzniekam, izglītības, kultūras un sabiedriskajam darbiniekam, pedagogam un literātam Nikodemam Rancānam (1870–1933) uzstādīts 2003.gadā iepretim bijušajam Rēzeknes Valsts skolotāju institūtam (mūsdienās – Rēzeknes Augstskolas Humanitāro un Juridisko zinātņu fakultāte). N. Rancāns savu dzīvi veltīja Latgales jauniešu izglītošanai. 1907. gadā viņš Rēzeknē nodibināja draudzes skolu, kurā apmācības notika latviešu valodā. 1929. gadā kļuva par Rēzeknes Valsts skolotāju institūta direktoru.



Muzeji

Latgales Kultūrvēstures muzejs, skatīt informāciju Rēzeknes pilsētas TOP objektu sadaļā (objekts Nr. 1).

Rēzeknes Mākslas un dizaina vidusskolas Mākslas nams

Tālr.: +371 26100114, +371 29637905, 18. Novembra aleja 26,

Rēzekne, www.rezekne.lv; GPS: 56.5089441, 27.3389558

Kokgriezumiem bagātīgi rotātā ēka, kas krāšņi izgreznota eklektikas stilā, būvēta 19. gs. pēdējā ceturksnī. Viesi var piecērt acis ar griestu gleznojumiem, greznām podiņu krāsnīm un unikālām parketa grīdām, var iepazīties ar ekspozīciju „Latgales glezniecība” no Latgales Kultūrvēstures muzeja fondiem un apskatīt Latgales vecmeistaru gleznas, kā arī latgališu gleznotāju jaunās paaudzes darbus. Darba laiks: O.-C.: plkst.16.00 – 19.00, S.: plkst. 10.00- 14.00, Sv., P., Pk.:slēgts.



Valsts robežsardzes koledžas Robežsardzes vēstures izpētes nodaļas ekspozīcija

Tālr.: +371 646 03679, fakss: +371 646 03680, Zavoloko iela 8,

Rēzekne; GPS: 56.4866583, 27.3402461

Atspoguļo Latvijas robežsardzes vēstures hronoloģisku attīstību. Piedāvājam vairākas tematiskās filmas un iespēju apskatīt Valsts robežsardzes koledžas mācību korpusu, Kinoloģijas centru un Sporta mācību centru. Valsts robežsardzes koledžu var apmeklēt grupas sastāvā (sākot no 10 cilvēkiem). Vismaz 4 dienas pirms vēlamā apmeklējuma laika, ekskursija jāpiesaka pa tālruni un sūtīt pieteikumu uz faksu: 64603680. Pieteikumā lūgums norādīt: kas ierodas, cik personas, ko vēlas apskatīt un norādīt kontaktpersonu. Darba laiks: otrdien,trešdien, ceturtdien plkst.9.00–14.00. Ekskursijas ilgums ~2 h. Ieeja: bez maksas.



Amatniecības tūrisms

Austrumlatvijas radošo pakalpojumu centrs “Zeiņmuļš”, skatīt informāciju Rēzeknes pilsētas TOP objektu sadaļā (objekts Nr. 3).

Podnieks Antons Ušpelis

Tālr.: +371 29414377, Rīgas iela 64a, Rēzekne,

www.rezeknesnovads.lv; GPS: 56.5261765, 27.3185787

Keramikā dominē ne vien vasarīgi zaļie un rudzu brieduma dzeltenīgie toņi, bet arī zilā krāsa, radīdama pārsteidzošus keramikas tēlus. Iepriekš jāpiesakās.



Sakrālais tūrisms



Rēzeknes Sāpju Dievmātes Romas katoļu baznīca

Tālr.: +371 646 23500, *Atbrīvošanas aleja 89, Rēzekne, www.rezekne.lv; GPS: 56.5059061, 27.3298932*

Baznīcas celtniecība uzsākta 1936. gadā. Baznīca veltīta Sāpju Dievmātei (centrālais altāris). Apskatāmas 20. gs. sākuma svētbildes, baznīcas dārzā – Fatimas Dievmātes statuļa.



Rēzeknes Vissvētākās Jēzus Sirds Romas katedrāle

Tālr.: +371 646 24522, *Latgales iela 88b, Rēzekne, www.rezekne.lv; GPS: 56.499649 27.338104*

Lielākais dievnams Rēzeknē. Kopš 1995. gada ir Rēzeknes – Aglonas diacēzes centrs ar bīskapa sēdekli.



Rēzeknes Sv. Trīsvienības Evanģēliski luteriskā baznīca

Tālr.: +371 646 22917, +371 29178835, *Raiņa iela 4, Rēzekne, www.rezekne.lv; GPS: 56.5055329, 27.3370950*

Dievnama celtniecība no sarkaniem ķieģeļiem vecās koka baznīcas vietā uzsākta 20. gs. 30. gadu vidū neogotikas stilā pēc inženiera J. Cīruļa projekta. Baznīca uzcelta 1938. gadā, atjaunota - 1994. gadā. Baznīcā atrodas A. Egles altārglezna "Kristus glābļi slīcējus", kas pugsadsimta garumā tika uzskatīta par pazudušu. Vietējās nozīmes kultūras piemineklis.



Rēzeknes Vissvētākās Dievmātes Piedzimšanas pareizticīgo baznīca

Tālr.: +371 646 22429, *Atbrīvošanas aleja 98, Rēzekne, www.rezekne.lv; GPS: 56.5064563, 27.338104*

Valsts nozīmes kultūras piemineklis. Visvecākā Rēzeknes pilsētas dievnama celtniecība uzsākta 1840. gadā. Baznīcā apskatāms trīslīmeņu ikonostass. Blakus baznīcai atrodas 1867. gadā celta Sv. A. Ņevska kapliča.

Rēzeknes Sv. Nikolaja Vecticībnieku lūgšanas nams, skatīt informāciju Rēzeknes pilsētas TOP objektu sadaļā (objekts Nr. 5).

Dabas tūrisms



Akvaterārijs

Tālr.: +371 26181439, *Dārzu iela 21/17 (Rēzeknes 2.vidusskolas ēkā); GPS: 56.508346, 27.334929*

Telpas, kurās mitinās dažādi aukstasiņu dzīvnieki – zivis, ķirzakas, čūskas un jauks pērtiķēns – atgādina noslēpumainu pazemes alu. Grupām iepriekš pieteikties. Darba laiks: O.-P.: plkst.12.00 – 15.00, S.- Sv.: plkst. 12.00- 16.00.

Gastronomiskais tūrisms



Kolonna Hotel Rezekne

Tālr.: +371 646 07825, *Brīvības iela 2, Rēzekne, www.hotelkolonna.com; GPS: 56.5009450, 27.3274910*

Latgaļu nacionālie ēdieni: guļbešņiki, tarkuoniks, murcovka, guļbu salāti, meļņeidzu zupa, kikkalkys, mīžu kopeja ar bulkom u.c. katru dienu restorānā „Rozālija”, darba laikā.



Mākslas salons – bārs “Mōls”

Tālr.: +371 646 25353, +371 29460041, *Latgales iela 22/24, Rēzekne, muols@inbox.lv, www.rezekne.lv;*
GPS: 56.4993811, 27.3304911

Piedāvā nogaršot latgaliešu ēdienus, kas gatavoti pēc senām latgaliešu receptēm. Ir iespēja aplūkot gleznas, pinumus, linu audeklus un papudzes saudzēto Latgales keramikū.

**Aktīvais tūrisms / Piedzīvojumu tūrisms****Boulinga centrs „Joker”**

Tālr.: +371 646 07094, *Upes iela 34b, Rēzekne, www.joker-rezekne.lv, www.rezekne.lv;*
GPS: 56.5160325, 27.3508167

Boulinga, kafejnīca. Darba laiks: no plkst.12.00 līdz 22.00.

**Rēzeknes Sv. Trīsvienības Evangēliski luteriskā baznīca**

Tālr.: +371 646 22917, +371 29178835, *Raiņa iela 4, Rēzekne, www.rezekne.lv; GPS: 56.5055329, 27.3370950*

Baznīca celta neogotikas stilā, iesvētīta 1938. gadā. Baznīcā apskatāma izstāde „No pamatiem līdz torņa smailei, senie Latgales būvamatī fotoattēlos”. 108 fotoattēlos dokumentēta baznīcas celtniecība no 1932.g.–1938. gadam. Iespēja uzkāpt zvanu tornī un apskatīt pilsētu no 37 m augstuma.

**Veselības tūrisms****Veselības studija „Freija Beauty”**

Tālr.: +371 28601670, *Dārzu ielā 44, Rēzekne, www.freijabeauty.lv, info@freijabeauty.lv;*
GPS: 56.5110059, 27.3365032

Ķermeņa vispārējā masāža, muguras masāža, kāju masāža, roku masāža. Vakuummassāža. Ķermeņa ietišanas procedūras. SPA procedūras. Infrasarkanā sauna infradoc.

Darba laiks O.- Pk.: 10.00 – 20.00, S. –Sv.: 10.00 – 15.00.

**Salons „Veselības sala”**

Tālr.: +371 22045577, +371 29559770, *Dārzu ielā 60, Rēzekne, www.veselibassala.lv; GPS: 56.5148630, 27.3398345*

Dziedinošā pirts, sauna, enerģētiskā masāža, klasiskā masāža, kosmētiķes pakalpojumi, aparāta pedikīrs (problemātisku nagu un pēdu kopšanai), gēla nagu modelēšana, manikīrs, dāvanu kartes, veikals „Labas lietas”.





Novada izveidošanas gads – 2009. g.
 Novada platība – 2524,1 km²
 Iedzīvotāju skaits Rēzeknes novadā –
 31 053 (01. 07. 2012.)

Rēzeknes novads atrodas pašā Latgales viducī, aptuveni 250 kilometrus no Rīgas. Rēzeknes novadu veido 25 pagasti, padarot to par lielāko Latvijā.

Krašņa un daudzveidīga ir Rēzeknes novada daba. Te atrodas divi lielākie Latvijas ezeri - Lubāns un Rāzna. Abas ūdenstilpnes ir zivsaimnieciski nozīmīgākie ezeri valstī, pie tam Lubāna krastā esošais Īdeņas ciems ir vienīgais iekšzemes zvejniekiem Latvijā. Lubāns ar pieguļošo Lubāna mitrāja teritoriju (813 km²) ir arī viena no interesantākajām putnu vērošanas vietām Latvijā, kur mīt vairāk nekā 220 putnu sugas, no kurām 44 ierakstītas Latvijas Sarkanajā grāmatā. Toties ūdeņiem dāsnākais Rāznes ezers jeb „Latgales jūra” ir iecienītā atpūtnieku vieta tveicīgās vasaras pēcpusdienās. Rāznes ezera krastā paceļas leģendām apvītais Mākoņkalns un Lielais Liepu kalns, kas ir trešā augstākā virsotne Latvijā.

Novada lepnums ir talantīgi un viesmīlīgi cilvēki. Rēzeknes novadā ir daudzas podnieku darbnīcas, kur keramiķu prasmīgajās rokās māla pikučī pārvēršas neparastos keramikas meistardarbos. Latgales keramiķi veiksmīgi saglabā un citiem māca senās amatu prasmes, jo katram māla priekšmetam piemīt īpašs šarms un krāsu gamma, kas aizņemta no Latgales zaļās zāles, zeltainajām druvām un zilajiem ezeriem.

Novada krašņā daba ir iedvesmojusi arī daudzus Rēzeknes novadā dzimušos rakstniekus un dzejniekus. Talantīgais rakstnieks Jānis Klīdzējs (1914–2000) savas bērnības atmiņas un vietējo cilvēku kolorītu aprakstīja grāmatā „Cilvēka bērns” (1956), kas tika ekranizēta 1991.gadā. Filma iekļauta arī Ginesa Pasaules rekordu grāmatā kā pirmā filma latgaliešu valodā. 2012.gada vasarā Klīdzēja radītie tēli – puisēns Boņuks ar labāko draugu suni Žiku – iemūžināti piemiņas akmeņi rakstnieka atdusas vietā Kantinieku kapsētā. Akmeņi iecirstie Jāņa Klīdzēja vārdi „Otras līdzīgas debešu puses nav visā pasaulē” arī vislabāk raksturo Rēzeknes novadu.



Rēzeknes, Rēzeknes un Viļānu novadu tūrisma informācijas centrs

Rēzekne, Krasta iela 31, LV-4600

Tālr.: +371 646 22222, +371 26332249, +371 26337449

GPS: 56.5027620, 27.3341528

tic@rezekne.lv, www.rezekne.lv, www.rezeknesnovads.lv

Rēzeknes novada dome

Atbrīvošanas aleja 95,

Rēzekne, LV-4601

Tālr.: +371 646 22238

www.rezeknesnovads.lv

Populārākie apskates objekti Rēzeknes novadā – TOP 10

1. Ūdens tūrisma attīstības centrs „Bāka”

Tālr.: +371 26663358, *Kvāpāni, Gaigalavas pagasts, baka@rezeknesnovads.lv, <http://baka.rezeknesnovads.lv>, www.rezeknesnovads.lv; GPS: 56.7949443, 26.9449898*

Ūdens aktivitāšu cienītājiem jauna, labiekārtota vieta sporta un kultūras aktivitāšu baudīšanai. Telpas konferencēm, izstādēm, terase putnu vērošanai, ģērbtuves un cita nepieciešamā infrastruktūra. Autostāvvietas, kempingu vietas, futbola un volejbola laukumi, spēļu laukums bērniem, atpūtas soliņi, neliela estrāde. Vieta jauniešu, skolēnu nometņu organizēšanai. Apskates ekskursija pa Lubānu ar motorlaivu, ūdensslēpju, vēja dēļu, kaita noma. Darba laiks: pēc pieteikuma.



2. Teirumnieku purva taka

Tālr.: +371 28301143, *Nagļu pagasts, www.rezeknesnovads.lv; GPS: 56.7176262, 26.9463940*

Purvs ar apkārtni ietilpst Lubāna mitrāja kompleksā. Tā apskatei izveidota laipu taka 800 m garumā, kas rada iespēju videi draudzīgā veidā un sausām kājām iepazīt purva biotopus un ainavas. Taka ved garām stajņajam Teirumnieku ezera krastam, kur iekārtota atpūtas vieta.



3. Rāznas nacionālais parks

Tālr.: +371 646 05860, *DAP Latgales reģionālā administrācija, Zemnieku iela 16a, Rēzekne, www.daba.gov.lv*

Jaunākais Latvijā un vienīgais Latgalē, ir interesants un unikāls vairāku iemeslu dēļ. Viens no tiem ir ūdens tilpumā ziņā Latvijā lielākais Rāznas ezers un Baltijā salām bagātākais Ežezers. Otrs – bagātā kultūrvide, ko veido latgaliešu un citu šeit dzīvojošo tautu folklorā, reliģiskās, sadzīves, amatniecības tradīcijas, arhitektūras un vēstures pieminekļu daudzveidība. Un visbeidzot – Latgales augstienei raksturīgā paugurains ainava, kura visā krāšņumā skatāma no 34 m augstā skatu torņa Lielajā Liepu kalnā. Rāznas nacionālajā parkā izmantojiet iespējas būt tuvāk dabai – baudīt atpūtu pie ūdeņiem, vērot putnus, apmeklēt kultūrvēstures objektus, izstaigāt dabas takas vai izbraukt ar velosipēdu apkārt ezeram.



4. Rāznas ezers

Kaunatas, Čornajas, Lūznavas, Mākoņkalna pagasts, www.rezeknesnovads.lv

Ezera ūdens līmenis ir 163,8 m virs jūras līmeņa. Rāznu nereti dēvē par Latgales jūru. Pēc tilpuma – lielākais Latvijā. Rāznas dienvidu krastā atrodas Mākoņkalns. Garums 12,1 km (austrumu–rietumu virzienā), lielākais platums 7 km (austrumu daļā). Ezerā ir 10 salas, divi liči.





5. Lielais Liepu kalns

Dzerkaļi, Kaunatas pagasts, www.rezeknesnovads.lv; GPS: 56.2693975, 27.6560941

Lielais Liepu kalns (289,3 m.v.j.l.) ir Latgales augstākā un Latvijā trešā augstākā virsotne (otrā pēc relatīvā augstuma (86 m)). Kalna virsotnē uzbūvēts augstākais koka skatu tornis Latvijā (34 m), no kura paveras brīnišķīgs skats uz apkārtni, Rāznas un citiem ezeriem. No stāvlaukuma līdz skatu tornim apmeklētājus aizved 830 m gara Lielā Liepu kalna taka ar informācijas stendiem, atpūtas vietām, šūpolēm. Ierīkota vieta atpūtai vai

nelielam pasākumam ar nobruģētu ugunsкура vietu, soliņiem, estrādi, šūpolēm. Blakus esošais Dzerkaļu kalns (286,3 m.v.j.l.) ir augstākā virsotne Latvijā pēc relatīvā augstuma (89,2 m).



6. Mākoņkalns (Volkenbergas pilsdrupas)

Tālr.: +371 29139677, Mākoņkalna pagasts, www.rezeknesnovads.lv; GPS: 56.2781791, 27.4133567

Netālu no Rāznas ezera atrodas Mākoņkalns (249m v.j.l.) – saukts arī par Padebešu kalnu. 1252. gadā Livonijas ordenis šī kalna virsotnē uzcēla vienu no pirmajiem nocietinājumiem Latgalē – Volkenbergas pili.



7. Franča Trasuna muzejs "Kolnasāta"

Tālr.: +371 26338798, +371 27508050, Sakstagals, Sakstagala pagasts, kolnasata@inbox.lv, www.muzeji.lv, www.rezeknesnovads.lv; GPS: 56.5334402, 27.1498245

Apskatāma ekspozīcija par F. Trasunu, rakstnieku J. Klīdzēju un seno sadzīves priekšmetu kolekcija. Katru gadu augustā tiek svinēta muzeja gadadiena. Piedāvā teatralizētu kāzu dienas pasākuma dažādošanu. Darba laiks: P. – Pk.: 8.00-16.00, S. – Sv.: - pēc pieteikuma.



8. Zirgu sēta „Untumi”

Tālr.: +371 26227297, +371 26337449, Spundžāni, Ozolmuižas pagasts, ligita@untumi.lv, www.untumi.lv, www.rezeknesnovads.lv; GPS: 56.5347186, 27.2587872

Zirgu izjādes un vizināšanās pajūgā, stārķu vērošana ar optisko ierīču palīdzību, atpūta piknikmaņiņā ar līdzpaņemtām desiņām, pastaigas kāzu parkā, reitterapija un ārstnieciskā relaksācija. Ziemā – vizināšanās zirgu kamanās un izjādes zirga mugurā. Jāšanas sporta nodarbības sertificēta instruktora vadībā. Darba laiks: pēc pieteikuma.



9. Saimniecība „Rozīte”

Tālr.: +371 26417666 „Skredeļi”, Audriņu pagasts, www.rezeknesnovads.lv; GPS: 56.5417613, 27.2555687

Eksotisko putnu un pundurdzīvnieku privātā kolekcija. Iespēja aplūkot saimnieka būvētas vējdzirnavas. Lai būtu nauda – iespēja iezvanīt zvanus no vara un sudraba sakausējuma. Darba laiks: P.-Pk.: 10.00 ekskursija, pieaugušiem 2,50 Ls, bērniem līdz 5.g.v.- 1,50 Ls.

10. Brīvdienu māja „Zvejnieki”

Tālr.: +371 29165392, +371 28301143, Īdeņa, Nagļu pagasts, Zvejnieki-lubans@inbox.lv; www.zvejnieki.lv, www.rezeknesnovads.lv; GPS: 56.7505875, 26.9475525

Atrodas pie Latvijas lielākā ezera – Lubāna. Piedāvā dažādus svaigu zivju kulināros izstrādājumus. Te var vērot putnus, krāšņus saulrietus, baudīt dabas mieru, doties pārgājienos vides gida pavadībā. Makšķerēšana Lubāna ezerā, Rēzeknes upē.



Kultūras un vēstures tūrisms

Baldas ūdensdzirnavas

Tālr.: +371 29149131, Balda, Pušas pagasts, www.rezeknesnovads.lv; GPS: 56.2758777, 27.2115940
19. gs. 1. pusē celtas ēkas ar graudu malšanas inventāru, ierīcēm un ledus pagrabu. Arhitektūras piemineklis. Darba laiks: pēc pieteikuma.



Piemīņas plāksne Kārlim Ulmanim

Mākoņkalns, Mākoņkalna pagasts, www.rezeknesnovads.lv; GPS: 56.2767574, 27.4150237

Mākoņkalna pakājē 1938.gadā atklāta piemīņas plāksne par godu Latvijas pirmās brīvvalsts prezidenta Kārļa Ulmaņa Latgales apmeklējumam.



Piemīņas vieta

Desetniku kapi, Nautrēnu pagasts, www.rezeknesnovads.lv; GPS: 56.7290395, 27.4345743

19.gs. dzejnieka un zemnieku tiesību aizstāvja Pētera Miglinika, tautas dziesminieka un apgaismotāja Andreja Jurdža un dzejnieka Pētera Jurciņa atdusas vieta.



Piemineklis „Krusta nesējs”

Feimaņi, Feimaņu pagasts, www.feimani.lv, www.rezeknesnovads.lv; GPS: 56.2685046, 27.0317657
Uz augsta postamenta novietots Kristus tēls, kas nes krustu. Krustu 1828. gadā uzcēla Livonijas kanoniķis, Rēzeknes dekāns un rakstnieks Jāzeps Kirillo. Atjaunots 1990.gadā.



Piemīņas vieta

Šķērbīnieki, Ilzeskalna pagasts, info@ilzeskalns.lv; www.rezeknesnovads.lv; GPS: 56.6727931, 27.3619089
Latgalē dzimušā Somijas kinorežisora Teuvo Tulio dzimtās mājas vieta.



Muižas, pilis, pilskalni, senkapi

Mākoņkalns (Volkenbergas pilsdrupas), skatīt informāciju Rēzeknes novada TOP objektu sadaļā (objekts Nr. 6).



Īdeņas pilskalns

Tālr.: +371 28301143, Īdeņa, Nagļu pagasts,
www.rezeknesnovads.lv; GPS: 56.7480732, 26.9466847

Īdeņas pilskalns atrodas pie Lubāna ezera. No tā paveras lielisks skats uz ezeru un klāniem – periodiski aplūstošām pļavām. Ir bijis apdzīvots no 11. gadsimta.



Latgales novada rehabilitācijas centrs „Rāzna”

Tālr.: +371 646 46923, +371 646 46910, +371 29422323,
Sauču kalna iela 3, Veczosna, Lūznavas pagasts,
www.lnrc.lv, lnrc@apollo.lv; www.rezeknesnovads.lv;
GPS: 56.3340367, 27.3074509

Zosnas ezera krastā gleznainā parkā slejas rehabilitācijas centra „Rāzna” ēka, kas savulaik celta kā mākslinieku vasaras atpūtas nams. Ne velti tika izvēlēta gleznaina vieta Dienvidlatgales augstienē, no kuras paveras pasakains skats uz miglā titaijiem Rāznas ezera krastiem. Vietējās nozīmes arhitektūras piemineklis. Apskatāma no ārpusēs.



Lūznavas muižas apbūve ar parku

Tālr.: +371 646 46017, Lūznavas, Lūznavas pagasts,
info@luznava.lv; www.rezeknesnovads.lv;
GPS: 56.3548746, 27.2525331

Muižas kungu māja un klētis (1905–1911) celta jūgendstila un eklektisma stilā. Ēka celta no sarkaniem ķieģeļiem ar neskaitāmiem arhitektoniski mākslinieciskiem veidojumiem: balkonu margu metālkalumiem, logaiļu pārsedzēm, dekoratīvām ārdurvju vērtnu un atslēgas vietām. Parka platība ir 23,7 ha no kuriem 2,6 ha aizņem diķi. 1991.g. parkā uzstādīta L.Vroņevskas veidotā “Madonnas” statuļa.



Sprīņu pilskalns

Tālr.: +371 29121275, Ozolmuižas pagasts,
www.rezeknesnovads.lv; GPS: 56.5183199, 27.2806661

Atrodas Rēzeknes pilsētas pievārtē un interesants ar savu īpatnējo veidolu.



Zosnas (Veczosnas) muiža

Tālr.: +371 646 07421, Zosna, Lūznavas pagasts,
www.rezeknesnovads.lv; GPS: 56.3266127, 27.33751

Zosnas muižas apbūve (19. gs. beigas) sastāv no muižas kungu mājas, pārvaldnieka mājas, kalpu mājas jeb “kučiera mājas”, saimniecības ēkām, kuras daļēji gājušas bojā. Muižas apbūvē organiski iekļaujas neliels muižas parks Rāznas ezera krastā ar 39 koku un krūmu sugām. Galvenā arhitektūras vērtība ir viena no retajām pildrēzga konstrukcijā celtajām ēkām.

Muzeji



Bērzgales novadpētniecības muzejs

Tālr.: +371 26191623, Ritupes iela 34, Bērzgale,
olga.berzgale@inbox.lv, www.rezeknesnovads.lv;
GPS: 56.6311943, 27.5121919

Muzeja iekārtota rakstnieka Antona Rupaiņa (1906. – 1976.) piemiņas istaba. Pārējie ekspozīcijas materiāli stāsta par pagasta vēsturi un kultūrvēsturiskajām tradīcijām. Darba laiks: P.-Pk.: 9.00-17.00, S.-Sv.: - pēc pieteikuma.

Franča Trasuna muzejs "Kolnasāta", skatīt informāciju Rēzeknes novada TOP objektu sadaļā (objekts Nr. 7).

Latgales lauku sēta „Mežmalas”

Tālr.: +371 646 46086, +371 26402687, +371 28602742,

Dītolvi, Pušas pagasts, www.rezeknesnovads.lv;

GPS: 56.2252852, 27.3240014

Seno sadzīves lietu un iekārtu kolekcija. Stelles, kuras darbojas, grozu pišana. Saimnieki piedāvā tūristiem pašiem izmēģināt roku grozu pišanā. Piedāvā skalu grozus, tautiskus vilnas cimodus un zeķes, zaļu tējas. Enerģētiskā meža taka pa prieku mežu. Darba laiks: pēc pieteikuma.



Maltas Vēstures muzejs

Tālr.: +371 29477761, +371 646 21521, *Parka iela 8, Malta,*

maltasmuzejs@inbox.lv; www.rezeknesnovads.lv;

GPS: 56.3515241, 27.1579520

Vēsturiskā ekspozīcija par pagasta vēsturi 19.–20. gs.; pastāvīgās ekspozīcijas: „Sadzīves priekšmeti un darbarīki 20.gs.”, „Iespieddarbu kolekcija 19.-20.gs.”, „Naudas zīmju kolekcija 18.-20.gs.”. Darba laiks: P.-Pk.: 9.00.-17.00, S.-Sv.: slēgts.



Maltas 2.vidusskolas muzejs

Tālr.: +371 646 34355, +371 26379583, *Sporta iela 5, Malta,*

www.rezeknesnovads.lv; GPS: 56.3491374, 27.1563623

6.-13.gs. seno latgaļu rotu galerija. Darba laiks: P.-Pk.: 9.00–16.00, S.-Sv.: slēgts.



Nautrēnu novadpētniecības muzejs

Tālr.: +371 29187765, +371 646 44390,

Rogovka, Nautrēnu pagasts, www.rezeknesnovads.lv;

GPS: 56.7109879, 27.4178722

Pastāvīga ekspozīcija par kultūrvēsturiskā novada, skolas un draudzes vēsturi. Darba laiks: pēc pieteikuma.



Izstāžu zāle „Nostalgija”

Tālr.: +371 26579759, *Ciskādi, Baznīcas iela 10,*

Sakstagala pagasts, diana.vasiljeva@saskarsme.lv;

www.rezeknesnovads.lv; GPS: 56.4902786, 27.1332278

Izstāžu zāle “Nostalgija” atrodas bijušās Vītolu pamatskolas ēkā, kas ir vietējās nozīmes kultūras piemineklis. Padomju laika sadzīves priekšmeti un rotaļlietas. „Krievu krāsns” makets. Velomaršruts, velonoma.



Rakstnieka Mihaila Naricas māja – muzejs

Tālr.: +371 646 24808, +371 29422282, *Deiņmaņi, Ozolaines*

pagasts, mncentrs@e-apollo.lv; www.narica.ambrand.lv,

www.rezeknesnovads.lv; GPS: 56.3894349, 27.2558703

Rakstnieka Mihaila Naricas muzejs. Rakstnieks Mihails Narica bija otrais pēc Borisa Pasternaka, kurš Rietumos publicēja savu romānu “Nenodziedātā dziesma”. Viņš atklāti vērsās pie Hruščova un komunistiskās partijas par tā laika ideoloģijas virskundzību. Darba laiks: pēc pieteikuma.





Radio muzejs

Tālr.: +371 26189569, Parka iela 3, Puša, Pušas pagasts,
www.rezeknesnovads.lv; GPS: 56.2439402, 27.2128087

Pušas pagasta pārvaldes telpās 2011.gadā sāka veidot radio un senlietu muzeju. Muzejā apskatāmi dažādos laikos ražoti radioaparāti un cita skaņu (atskaņošanas) tehnika. Vecākais eksponāts ir apmēram 1918. gadā izgatavots patafons. Redzama neliela senlietu kolekcija, ko veido dzimtas relikvijas, piemēram, Kuzņecova fabrikas vāze, Oto Millera petrolejas lampa un citas interesantas lietas.

Amatniecības tūrisms



Podnieks Andris Ušpelis

Tālr.: +371 29463032, Pocoluļevka, Griškānu pagasts,
www.rezeknesnovads.lv; GPS: 56.4825021, 27.3550071

Silajāņu keramikai raksturīgās formas, kolorīts, rotājumi un stils. No māla top svilpavnieki, podi, krūzes un vāzes, un viņš vienmēr pieturas pie labā toņa – izstrādājumā nedrīkst būt vairāk par trim ornamentiem. Podnieku darbnīcā gaida stāstījums par Latgales keramikas vēsturi, māla izstrādājumu virpošanas procesa demonstrēšana, bet ekspozīcijas zālē – gadu laikā tapušie darbi. Dalība virpošanas procesā, svilpavnieku veidošana, darbu pasūtīšana un iegāde. Iepriekš jāpiesakās!



Podnieks Viktors Ušpelis

Tālr.: +371 28214013, Pocoluļevka, Griškānu pagasts,
www.rezeknesnovads.lv; GPS: 56.4825021, 27.3550071

Izkopj Silajāņu keramikai raksturīgās formas, kolorītu, rotājumus un stilu. Darbnīcas apskate. Darbu iegāde. Atrodas autoceļa Rēzekne - Dagda tiešā tuvumā, pie Rēzeknes pilsētas. Iepriekš jāpiesakās.



Podnieks Aivars Ušpelis

Tālr.: +371 29466372, Garkalni, Maltas pagasts,
puudniiks@inbox.lv, www.pudnikuskula.viss.lv,
www.rezeknesnovads.lv; GPS: 56.3263488, 27.1336887

Netradicionāli, kolorīti un atraktīvi. Tā trijos vārdos var raksturot podnieka darbus, ko var atrast keramiķa Aivara Ušpeļa lauku sētā. Aivars Ušpelis savā darbībā lielu uzmanību pievērš tradicionālo māla apstrādes paņēmieni pētīšanai un saglabāšanai, izmanto cilvēkam un videi nekaitīgu tehnoloģiju un cenšas celt amatniecības prestižu. Iepriekš jāpiesakās.



Podnieks Viktors Pankovs

Tālr.: +371 646 28394, +371 26286808, Purmaļi,
 Vērēmu pagasts, www.rezeknesnovads.lv;
 GPS: 56.5894941, 27.4099012

Darbiem raksturīga sarkanā glazūra, kas vāzes dara līdzīgas porcelāna izstrādājumiem. Sarkanā toņa glazūras Latgales keramiķu darinājumos ir retums. Te atrodamas keramikas lielās formas un meistara radošo izpausmju meklējumi – Ķīnas vāžu motīvi, apjomīgas grīdas un āra vāzes, kuras atdzīvojas līdz ar krāsainās glazūras uzklāšanu. Iepriekš jāpiesakās.

Podnieks Pēteris Gailums

Tālr.:+371 26606602, *Jaungailumi, Ilzeskalna pagasts*,
www.rezeknesnovads.lv, www.pudnikuskula.viss.lv;
 GPS: 56.6842391, 27.4258026

Izstrādājumi piesaista ar kontrastiem, kuros savijas gludais un raupjais, brīžam glazūras minimālisms ir tikai akcents, kas atgādina svēpētās vāzes. Viņam patik veidot tradicionālo saimniecības trauku variācijas, īpaši garas, slaidas vāzes un neparastas formas svečturus. Iepriekš jāpiesakās.

**Podnieku Vogulu darbnīca**

Tālr.:+371 26403687, +371 22471191, *Ceplīši, Lendžu pagasts*,
olga.vogule@inbox.lv, www.rezeknesnovads.lv;
 GPS: 56.5632596, 27.4622324

Podnieks ievieš Latgales keramikā jauninājumus, kas nāk no neolīta laikmeta keramikas darināšanas tradīcijām. Mākslinieks darina plastiskas un plūstošas formas, vāzes ar slaidiem kakliem, podus ar kuplinātiem apjomiem, svečturus ar grafiski veidotiem siluetiem. Iepriekš jāpiesakās.

**Podnieks Evalds Vasilevskis**

Tālr.:+371 26695877, *Akmeneiši, Kaunatas pagasts*,
www.pudnikuskula.viss.lv, www.rezeknesnovads.lv;
 GPS: 56.3010279, 27.5396229

Darbos izmanto senās keramikas apdedzināšanas metodes un paņēmienus, apdedzinot traukus bedres tipa ceplī svēpējuma tehnikā. Iepriekš jāpiesakās.

**Podnieks Staņislavs Viļums**

Tālr.:+371 29106193, *Bekši, Ozolaines pagasts*,
stass_v@inbox.lv, www.rezeknesnovads.lv,
www.pudnikuskula.viss.lv; GPS: 56.4040101, 27.2189657

Podnieks stāsta par melnās keramikas tapšanas procesu. Darbu tapšanas procesā neizmanto industriālas iekārtas, ceplī kurina ar malku un trauku glazūrā netiek izmantotas kaitīgas vielas. Apmeklētāji var piedalīties kāda izstrādājuma veidošanā un iegādāties mākslinieka darbus. Iepriekš jāpiesakās.

**Podnieks Juris Krompāns**

Tālr.: +371 646 40517, +371 27529187, *Ņiperava, Griškānu pagasts*,
zanisg@inbox.lv, www.rezeknesnovads.lv;
 GPS: 56.5132259, 27.4528839

Daudzžuburaino svečturu meistars, kas piedāvā piedalīties arī citu keramikas „brīnumu” tapšanas procesā. Izstāžu zāle. Iepriekš jāpiesakās.

**Podnieks Anatolijs Vītuškīns**

Tālr.:+371 26518909, *„Svečturiši”, Griškānu pagasts*,
www.rezeknesnovads.lv; GPS: 56.5008987, 27.4503317

Podnieka darbus bieži dēvē par „vispārlatgaliskiem”, jo formās, krāsās, arī tehnikā tiek saglabātas tradicionālās podniecības tradīcijas. Iepriekš jāpiesakās.





Audēja Janīna Zeļenova

Tālr.: +371 29436903, Riuči, Vērēmu pagasts,
edmunds.zelenovs@tvnet.lv, www.rezeknesnovads.lv;
GPS: 56.5664164, 27.3597199

Audēja auž jostas, lakatus, šalles, tautiskos brunčus, galdautus un demonstrē aušanas tehnikas amata noslēpumus. Ekskursijas, aušanas demonstrējumi, izstrādājumu iegāde, pasūtījumi un rokas iemēģināšana pie „mazajām” stellēm. Iepriekš jāpiesakās.



Koka virpotājs Andris Kuzmans

Tālr.: +371 646 27478, +371 26363336, Svīres, Vērēmu pagasts,
kuzmans_andris@inbox.lv, www.rezeknesnovads.lv;
GPS: 56.5826073, 27.3977628

Meistara darbos vērojams tradicionāls rokraksts. Koka bļodas, puķu podu statīvi, plaukti, drēbju pakaramie un citi dekoratīvie priekšmeti ir virpoti no ozola, gobas, bērza, egles vai priedes. Kā teic meistars, katram priekšmetam pietāv tieši tam raksturīgais materiāls un virpojums. Iepriekš jāpiesakās.



Koktēlnieks Antons Rancāns

Tālr.: +371 646 28830, +371 26528669, Makašāni,
Vērēmu pagasts, www.rezeknesnovads.lv;
GPS: 56.5851889, 27.3148414

Savdabīgi ir viņa skulpturālie šarži, veltīti pazīstamiem cilvēkiem, ar labsirdīgu humoru tvertām īpatnējām cilvēka rakstura iezīmēm un ironiska smīna cienīgām sabiedrības parādībām. Iepriekš jāpiesakās.



Skalu grozu pinēji Helēna un Boļeslavs Mundas

Tālr.: +371 646 46086, +371 26402687, +371 28602742, Dītlovi,
Pušas pagasts, www.rezeknesnovads.lv;
GPS: 56.2252852, 27.3240014

Pīto skalu grozu produkciju vienmēr var iegādāties viņu mājās, kur līdzās tiek gatavotas un pārdotas arī pirts slotas. Iepriekš jāpiesakās.



Gunāra Igaņa senlaiku mūzikas instrumentu darbnīca

Tālr.: +371 28728790, Bikava 2a, Gaigalavas pagasts,
gunarsigaunis@inbox.lv, www.baltharmonia.lv,
www.rezeknesnovads.lv; GPS: 56.7339604, 27.0702624

Seno mūzikas instrumentu ekspozīcija, jaunu instrumentu izgatavošanas process, muzicēšana. Interesenti var paši mēģināt „izvilināt” no esošajiem mūzikas instrumentiem kādu skaņu. Iepriekš jāpiesakās.



Ādas izstrādājumu darbnīca „Apkalmājas”

Tālr.: +371 26597635, +371 646 37063, Adamova,
Vērēmu pagasts, www.apkalmajas.lv, www.rezeknesnovads.lv;
GPS: 56.5525703, 27.3567663

Dažādi ādas izstrādājumi – jostas, maciņi, oriģinālas rokassomiņas. Iespēja iemēģināt roku kāda darba tapšanā. Suvenīri. Ir programma kāzu dienas pasākuma dažādošanai. Iepriekš jāpiesakās.

Metālkalējs Jānis Ļubka

Tālr.: +371 29111736, „Pauguri”, *Nautrēnu pagasts*,
www.rezeknesnovads.lv; GPS: 56.7351211, 27.3818710

Metālmākslas darbi ir dažādi sadzīves priekšmeti – aproces, pulksteņi, svečturi, drēbju pakaramie, krēsli. Meistara rokās melnais metāls spēj „uzziedēt” dzīvā lapā un ziedā, ornamenta rakstā izvieties līdz grafiski smalkai svītriņai. Apmeklētāji paši var izkalt naglu vai pakaviņu. Iepriekš jāpiesakās.

**Gleznotāja Vēsma Ušpele**

Tālr.: +371 29466372, *Garkalni, Malts pagasts*,
puudniiks@inbox.lv, www.rezeknesnovads.lv;
 GPS: 56.3263488, 27.1336887

Darbu apskate, izstrādājumu pārdošana. Senlaicīgu sadzīves priekšmetu kolekcija. Iepriekš jāpiesakās.

**Gleznotāja Gundega Rancāne**

Tālr.: +371 29491167, +371 646 28830, *Makašāni, Vērēmu pagasts*,
skola@makasani.lv, www.makasani.lv,
www.rezeknesnovads.lv; GPS: 56.5851889, 27.3148414

Māksliniece eļļas tehnikā glezno kluso dabu, meistarīgi izmantojot gaismas un ēnu spēles. Darbu apskate un iegāde. Iepriekš jāpiesakās.

**Eko saimniecība „Dzeneiši”**

Tālr.: +371 26548778, *Kristiņki, Nautrēnu pagasts*,
dzeneisi@inbox.lv, www.rezeknesnovads.lv;
 GPS: 56.7592915, 27.2907203

Darīnājumi no vilnas, lina, koka, ādas. Vilnas veļšana/filcēšana. Iespēja izmēģināt roku dažādos amatniecības darbos un gūt pamatiemaņas golfa spēlē! Zāļu tēju degustācija un iegāde. Piedāvā pirts slotas un citas pirti noderīgas pašdarinātas lietas – vilnas cepures, koka pirts sēdekļi utt. Telts vietas, piknika vieta un brīnišķīgas ainavas, ko veido miglas vāli vakaros.

**Sakrālais tūrisms****Bērzgales Sv. Annas Romas katoļu baznīca**

Tālr.: +371 646 44633, *Rītupes iela 9, Bērzgale, Bērzgales pagasts*,
www.rezeknesnovads.lv; GPS: 56.6322934, 27.5133871

Baznīca uzbūvēta 1750. gadā. Baznīca ir renesanses baroka stilā, tās altāris rotāts baroka stila kokgriezumiem un altārim ir divas Jaunavas Marijas gleznas. Ārēji baznīca līdzinās Aglonas bazilikai.

**Bikovas (Gaigalavas) Vissvētākās Jēzus Sirds Romas katoļu baznīca**

Tālr.: +371 646 44503, *Miera iela 2, Gaigalava, Gaigalavas pagasts*,
katolik_bikava@inbox.lv, www.rezeknesnovads.lv;
 GPS: 56.7377617, 27.0681192

Baznīcas lielo altāri grezno abu Zebedeja dēlu tēli, virs dievgalda Sv. Miķeļa un Rožukroņa Karalienes figūras, labās puses altāri – Sv. Jāzepa un Jāņa Kristītāja tēli, kreisajā – Sv. Pētera, Sv. Terēzijas un Sv. Elizabetes tēli. Dievnams ceļotāju iepriecina ar balto stāvu, gotiskajām formām un arhitektonisko veidolu.





Ciskādu Sv. Jāņa Kristītāja Romas katoļu baznīca

Tālr.: +371 646 40550, Ciskādi, Sakstagala pagasts, www.rezeknesnovads.lv; GPS: 56.4926829, 27.1359125

Baznīca ir ķieģeļu celtne, būvēta romāņu stilā. Apskatāma glezna „Madonna ar bērnu”, krucifikss un ērģeles.



Dricānu Sv. Sīmaņa un Sv. Jūdas Romas katoļu baznīca

Tālr.: +371 29214848, Dricāni, Dricānu pagasts, marlau@inbox.lv, www.rezeknesnovads.lv;

GPS: 56.6495700, 27.1881799

1859.gadā tika uzcelta tagadējā mūra baznīca, kur atrodas ar kokgrīzumiem rotāts Svētā Gara altāris, svēto koka statuetes, Sīmaņa - Jūdas glezna, kuru vārdā nosaukta baznīca.



Feimaņu Romas katoļu baznīca

Tālr.: +371 646 44892, +371 28673291, Feimaņi, Feimaņu pagasts, www.feimani.lv, www.rezeknesnovads.lv;

GPS: 56.2684454, 27.0382068

Šī koka baznīca izceļas ar lielāko valsts nozīmes mākslas priekšmetu skaitu.



Kaunatas Vissvētās Jaunavas Marijas Romas katoļu baznīca

Tālr.: +371 646 67002, Kaunata, Kaunatas pagasts, www.rezeknesnovads.lv; GPS: 56.3317049, 27.5468836

Tagadējā mūra baznīca uzcelta 1850. gadā nodegušās koka baznīcas vietā. Baznīcā atrodas svētbilde „Svēto Elizabeti apmeklē Marija”.



Kuļņevas (Ilzeskalna) pareizticīgo baznīca

Tālr.: +371 646 44580, Ilzeskalns, Ilzeskalna pagasts, www.rezeknesnovads.lv; GPS: 56.6411634, 27.3944161

1832. gadā baznīcu cēlis Ilzenbergas (Ilzeskalna) muižas īpašnieks Mihails Kuļņevs. 1868. gadā tai no ķieģeļiem uzcēla zvanu torni. Šeit apbedīti Jakovs Kuļņevs, Mihails Kuļņevs un viņa sieva. Kapa vieta ir unikāls apskates objekts, kas ir reti sastopams Latvijas pareizticīgo baznīcās.



Maltas (Borovajas, Borovskas) vecticībnieku draudzes dievnams

Tālr.: +371 646 34377, Malta, Maltas pagasts, www.rezeknesnovads.lv; GPS: 56.3448823, 27.1684428

Dievnama celtniecība sāka 1931. gadā. To cēlis būvuzņēmējs A. Gruncevičs. Vietējās nozīmes arhitektūras pieminekļis. Dievnamā ir senas kulta relikvijas: Evaņģēlijs ar gravīrām iesējumā, ikona „Jenešana templī”, ikona „Svētā Trīsvienība”.



Maltas (Rozentovas) Visusvēto pareizticīgo baznīca

Tālr.: +371 646 34377, Malta, Maltas pagasts, www.rezeknesnovads.lv; GPS: 56.3462785, 27.1862041

Koka guļbūve ar sapārotiem logu rāmjiem un sīpolveida kupolu, fasādēs - stilizēts saules motīvs.

Maltas (Rozentovas) Sv. Krusta pagodināšanas Romas katoļu baznīca

Tālr.: +371 646 34377, Rozentovas iela 4, Malta, Maltas pagasts, www.rezeknesnovads.lv; GPS: 56.3412008, 27.1829964

Valsts nozīmes arhitektūras piemineklis, ievērojama glezna „Sv. Magdalēna pie Jēzus krusta”, 3 pārnēsājami altāri - feretroni. Koka guļbūve celta 1780. g., 1782. g. - iesvētīta.



Nagļu Sv. Jāņa Kristītāja Romas katoļu baznīca

Tālr.: +371 646 62413, +371 28615775, Nagļi, Nagļu pagasts, www.rezeknesnovads.lv; GPS: 56.6840133, 26.9278920

Celta 1862. gadā pēc F. Nābela iniciatīvas. Baznīcā saglabājušās ar 1873. gadu datētas ērģeles. 2011. gadā baznīcā veikts nozīmīgs remonts. Tagad dienvams, kas atmirz visā tā krāšņumā, ir kļuvis nozīmīgs vietējās celtniecības tradīciju paraugs.



Nautrēnu (Rogovkas) Jaunavas Marijas Bezvainīgās Ieņemšanas Romas katoļu baznīca

Tālr.: +371 646 28805, Rogovka, Nautrēnu pagasts, www.rezeknesnovads.lv; GPS: 56.7075252, 27.4153023

Nautrēnu draudzes baznīca, būvēta no ķieģeļiem romāņu stilā, celta vecās baznīcas vietā no 1901. līdz 1914. gadam. Valsts nozīmes mākslas piemineklis. 1939.gadā pirktas ērģeles.



Ozolmuižas Sv. Pētera un Sv. Pāvila Romas katoļu baznīca

Tālr.: +371 646 40224, Ozolmuiža, Ozolmuižas pagasts, www.rezeknesnovads.lv; GPS: 56.4909924, 27.2288215

Baznīcas celta 1820.gadā par grāfu Plāteru-Zibergu līdzekļiem. Baznīcas presbiterijā ir 3 altāri. Lielais mūra altāris ir ar četrām kolonnām un ar lielu masīvu krustu. Baznīcas īpašumā atrodas mūra plebānija, ko cēla reizē ar baznīcu, vārti un kapliča. Valsts nozīmes kultūras piemineklis.



Pilcenes (Piļcines) Sv. Antona Romas katoļu baznīca

Tālr.: +371 646 44069, +371 29214848, Pilcene, Dricānu pagasts, www.rezeknesnovads.lv; GPS: 56.6642331, 27.2674856

Koka baznīca Latgalē, kas celta 1772. gadā un ir īpaša ar savām puskolonnām, sešstūra torni, pusapaļiem logiem, sīpolveida kupoliņu ar krustu.



Pušas Visvētās Trīsvienības Romas katoļu baznīca

Tālr.: +371 646 46045, +371 29139057, Puša, Pušas pagasts, www.rezeknesnovads.lv; GPS: 56.2345534, 27.2290676

Baznīca celta 1743.gadā par muižnieka Šadurska līdzekļiem. Tūlīt pēc uzbūvēšanas tā tika nodota jezuītu aprūpē. Baznīcā ir trīs altāri. Šeit atrodas latviešu ērģelbūvētāja J.Gremzes ērģeles.



Prezmas Sv. Apustuļu Sīmaņa un Jūdas Romas katoļu baznīca

Tālr.: +371 646 44830, Prezma, Silmalas pagasts, www.rezeknesnovads.lv; GPS: 56.4013946, 27.1337133

1859. gadā uzcēla ķieģeļu mūra baznīcu ar 2 torņiem. Bīskaps A.Simons 1897.gadā jaunuzbūvēto baznīcu konsekroja apustuļu Sīmaņa un Jūdas godam. 1974. gadā vienā no baznīcas sakristejām iekārtota kapela, uzbūvēts altāris, altārī iebūvēta svētvide un veikti lieli labiekārtošanas un rekonstrukcijas darbi.





Rikavas (Baltiņu) Dieva Aپردzības Romas katoļu baznīca

Tālr.: +371 646 62413, Rikava, Rikavas pagasts,
www.rezeknesnovads.lv; GPS: 56.6251206, 27.0420400

Grāfa Antonija Rika 1832. gadā celtā Rikavas baznīca ir viena no izcilākajām vēlinā klasicisma sakrālajām celtnēm Latgalē. Baznīcā ir trīs altāri ar svētgleznām – Dievmātes Debesīs uzņemšana, Jēzus Sirds un Sv. Antons. Pie baznīcas kapsētā atrodas Riku dzimtas kapliča.



Sarkaņu Jaunavas Marijas bezvainīgās ieņemšanas Romas katoļu baznīca

Tālr.: +371 646 44726, +371 25439574, Sarkaņi, Lendžu pagasts,
www.rezeknesnovads.lv; GPS: 56.5624640, 27.5650360

Baznīca ir slavēta ar Jaunavas Marijas gleznu, tā pieviliņa daudzus katoļticīgos jau no neatminamiem laikiem, tai piedēvē brīnumdziedināšanas spēku.



Strūžānu Vissvētās Trīsvienības draudzes katoļu baznīca

Tālr.: +371 646 44537, Vecstrūžāni, Gaigalavas pagasts,
www.rezeknesnovads.lv; GPS: 56.7441880, 27.1778735

19. gs. 30. gados Krievijas cara valdība likvidēja Vecstrūžānu Romas katoļu draudzi, un to pievienoja Gaigalavas draudzei, taču 20. gs. sākumā draudze tika atjaunota un uzbūvēta baznīca. 1954. gadā baznīca nodega, bet jau 1958. gadā baznīca tika atjaunota un iesvētīta. Baznīca ievērojama ar to, ka padomju vara neļāva tai būvēt torņus.



Stoļerovas Svētās Trīsvienības Romas katoļu baznīca

Stoļerova, Stoļerovas pagasts, www.rezeknesnovads.lv;
GPS: 56.4298746, 27.5567911

Koka baznīca ar diviem torņiem celta 1770.gadā baroka stilā tikai ar cirvja palīdzību, nepielietojot dzelzs naglas. 1999.gadā Prāvesta Butāna vadībā nodegušās baznīcas vietā tika uzbūvēta jauna mūra baznīca, kas ir nedaudz lielāka par nodegušo un kas ir jaunākā (atjaunotā) baznīca Rēzeknes novadā.



Zosnas Sv. Ercenģeļa Miķeļa draudzes baznīca

Tālr.: +371 64607421, Zosna, Lūznavas pagasts,
www.rezeknesnovads.lv; GPS: 56.3305042, 27.3392354

Baznīca uzcelta 1800.gadā par tautas ziedojumiem, veltīta Svētā Miķeļa ercenģeļa godam. Celta uz akmens mūra pamata, koka celtne, apšūta ar dēļiem; priekšā neliels kvadrātveidīgs tornītis, kas atjaunots 1994.gadā.

Dabas tūrisms



Adamovas ezers

Vērēmu pagasts, www.rezeknesnovads.lv

Vidējais dziļums ir 3,8 metri. Ezerā ir piecas salas. No ezera apkāmes augstākajiem pauguriem paveras fantastiski skati uz Burzavas pauguraini.

Liels Liepu kalns, skatīt informāciju Rēzeknes novada TOP objektu sadaļā (objekts Nr. 5).

Lubāna ezers, Lubāna mitrājs

Tālr: +371 28301143, Nagļu un Gaigalavas pagasts,
www.rezeknesnovads.lv

Lubāna ezera apkārtnes mitrāji, ko vietējie iedzīvotāji jau izsenis dēvē par klāniem, ir zemie un augstie purvi, slāpās pļavas, mitrie meži. Rudeņos un pavasaros ūdenskrātuvēs apmetas tūkstošiem migrējošu ūdensputnu. Ezera ūdeņos mit ālanti, raudas, karpas, liņi, asari, karūsas, plauži u.c. zivis. Daudzveidīga augu valsts. Četri putnu novērošanas torņi un 800 m garas laipas Teirumnieku purvā.



Mākoņkalna akmeņu taka

Mākoņkalna pagasts, www.rezeknesnovads.lv;
GPS: 56.2894310, 27.3935874

Pa ceļam uz teiksmu apvīto Mākoņkalnu, var apskatīt senos kultakmeņus. Jaunstašūlos gulošais Āžmuguras akmens ir pelēkbrūngana trijstūra akmens prizma, kura atgādina āža muguru, bet 200 m nostāk, neliela purviņa malā, guļ Platais akmens. Velna pēdas (Velna zābaka) akmenī esošais iedobums atgādina cilvēka kājas nospiedumu. Velna pēdas akmens kopā ar citiem akmeņiem ielokā veido it kā pulksteni. 200 m uz rietumiem no Velna pēdas akmens, skatāms Zirga pēdas akmens ar iedobumu, kas atgādina zirga pēdas nospiedumu. Apmēram 1,2 km uz priekšu ceļa labajā malā sena kapavieta – poļu muižkungu Tarvidu 19. gs. dzimtas kapi ar seniem kapakmeņiem. Pie Bondaru–Utānu krustojuma apskatāms 2003. gadā atjaunotais Bondaru krucifikss. Pirms Mākoņkalna, ceļa kreisajā malā, skatienu piesaista liels rozā Rukmaņu laukakmens. Tālāk – Mākoņkalns jeb Padebešu kalns ar ļoti stāvām nogāzēm, kura virsotnē vēl saglabājušās 13. gs. sākuma Livonijas laika pilsdrupas. Kalna pakājē – piemiņas akmens Kārļa Ulmaņa apciemojumam 1938. gadā, blakus tam kāpnes uz kalna virsotni. Ciemats Lipuški kā apdzīvota vieta pirmo reizi hronikā minēta 1893. gadā kā lielākā vecticībnieku draudze Baltijā.



Rāznas ezers, skatīt informāciju Rēzeknes novada TOP objektu sadaļā (objekts Nr. 4).

Teirumnieku purva taka, skatīt informāciju Rēzeknes novada TOP objektu sadaļā (objekts Nr. 2).

Rāznas nacionālais parks, skatīt informāciju Rēzeknes novada TOP objektu sadaļā (objekts Nr. 3).

Stārķu vērošana ar optisko ierīču palīdzību, skatīt informāciju Rēzeknes novada TOP objektu sadaļā (objekts Nr. 8).

Ūdens un purva augu dabas taka Sakstagalā

Tālr: +371 29440655, "Āboliņa" mājas, Pedeļu ciems,
Sakstagala pagasts, zaigagraudina@inbox.lv,
www.rezeknesnovads.lv; GPS: 56.5467259, 27.1156471

Jaunizveidotā ūdens un purva augu dabas taka gaida interesentus Sakstagala pagasta Pedeļu ciema „Āboliņa” mājās. Dīķī aug un zied ūdensrozēs, iedzivojas no tālajiem Austrumiem atceļojušais Komarova lotoss. Krastos zaļo dažādas papardes, kuplo zeltenes, kārkli, grimoņi. Purviņā var iepazīt andromēdas, vistenes, kasandras, trejlapu puplakšus, purvmitres, kukaiņēdāju augu – apaļlapu raseni un citus sūnekļu pārstāvjus.



Gastronomiskais tūrisms un lauku labumi



Brīvdienu māja "Azarkrosti"

Tālr.: +371 29459448, +371 646 27419, *Purmaļi,*

Vērēmu pagasts, www.azarkrosti.vis.lv,

www.rezeknesnovads.lv; GPS: 56.5627729, 27.4043846

Atrodas Adamovas ezera krastā. Kulinārā mantojuma "brīnumi" – biezpiena pīrāgs un ābolu pīrāgs ar biezpiena masas pildījumu, kas tiek gatavoti pēc saimnieci vien zināmām receptēm. Svinību rikošana, lauku pirtīņa.



Atpūtas komplekss "Ezerkrasti"

Tālr.: +371 26411207, +371 29176687, *Tiliši, Dukstīgals,*

Čornajas pagasts, eseja4@inbox.lv, razna08@inbox.lv,

www.raznaslicis.lv, www.rezeknesnovads.lv,

www.ezerkarsti.lv, GPS: 56.3617417, 27.4376405

Te var atpūties, baudīt Rāznes ezera burvību, ieturēt maltīti, baudot Latgales kulinārā mantojuma ēdienus. Telpa semināriem un banketiem.



Brīvdienu māja "Birzes"

Tālr.: +371 26439970, +371 29422050, *Kvāpāni,*

Gaigalavas pagasts, unces@inbox.lv,

www.rezeknesnovads.lv; GPS: 56.7758952, 26.9742267

Putnu vērotāju un makšķernieku „paradīze”. „Skaties kur gribi – visur ūdens”, – jo māja atrodas Kvāpānu diķu vidū, uz kuru ved ceļi no visām debess pusēm. Te ir putnu, ūdeņu un zivju pārpilnība, un zivis viesiem tiek gatavotas pēc dažādām receptēm.



Viesu nams „Zaļā sala”

Tālr.: +371 29373015, +371 29125600, *Greiškānu*

pagasts, zalasala@inbox.lv, www.hotelzalasala.lv,

www.rezeknesnovads.lv; GPS: 56.5220792, 27.4034958

Te var lieliski atpūties draugu lokā pirtī, svinēt jubilejas un kāzas vai rīkot seminārus. Bērnu izklaidei ir ierīkots rotaļu parks. Pēc pieteikuma viesu namā var pasūtīt maltīti baudot Latgales kulinārā mantojuma ēdienus no ekoloģiski tīriem produktiem!



Saimniecība „Rudo kumelju pauguri”

Tālr.: +371 28745654, +371 26283607, *Šļakoti, Kaunatas pagasts,*

www.rezeknesnovads.lv; GPS: 56.2806915, 27.5165521

Lauku saimniecības apmeklējums, mājdzīvnieku apskate, mājās gatavotu govju piena produktu degustācija. Zirgu izjādes un vizināšanās pajūgā.



Sertificēta bioloģiskā saimniecība "Lapegles"

Tālr.: +371 26520908, *Lapegles, Lendžu pagasts,*

lapegles.lendzi@inbox.lv, www.rezeknesnovads.lv;

GPS: 56.5910046, 27.4741576

Stāsts par bitēm un to dzīvi, medus degustācija, biškopības produktu iegāde.

Brīvdienu māja „Zvejnieki”, skatīt informāciju Rēzeknes novada TOP objektu sadaļā (objekts Nr. 10).

Aktīvais tūrisms / Zirgu izjādes

Zirgu sēta „Untumi”, skatīt informāciju Rēzeknes novada TOP objektu sadaļā (objekts Nr. 8).

„Rudo kumeļu pauguri”

Tālr.: +371 28745654, +371 26283607, *Šjakoti, Kaunatas pagasts, www.rezeknesnovads.lv*; GPS: 56.2806915, 27.5165521
Vizināšanās zirgu pajūgos un izjādes zirga mugurā. Lai atdzīvīnātu saimniecisko un kultūras rosību laukos, izveidots klubs „Latgales rikšotājs”, kas jau trīs gadus pēc kārtas rīko zirgu pajūgu braukšanas sacensības. Tajās var piedalīties katrs, kuram palīgs un draugs ir zirgs. Darba laiks: pēc pieteikuma.



Aktīvais tūrisms / Ūdens tūrisms

Atpūtas vieta „Kalēji”

Tālr.: +371 26405369, +371 28680486,
Kozori, Ozolmuižas pagasts, www.rezeknesnovads.lv;
GPS: 56.5089282, 27.2607667

Makšķerēšana zivju diķos, peldvieta, pirts. Vieta kāzu pasākumu dažādošanai, sporta pasākumiem, piknikam.



Brīvdienu māja „Zvejnieki”, skatīt informāciju Rēzeknes novada TOP objektu sadaļā (objekts Nr. 10).

Atpūtas vieta „Birzes”

Tālr.: +371 26439970, *Kvāpāni, Gaigalavas pagasts, www.rezeknesnovads.lv*; GPS: 56.7758952, 26.9742267
Makšķerēšana zivju diķos, naktsmītnes, pirts.



Atpūtas vieta „Diķi”

Tālr.: +371 26175505, *Grumuži, Lūznavas pagasts, leonora.777@inbox.lv, www.rezeknesnovads.lv*;
GPS: 56.3090330, 27.3165768

Makšķerēšana zivju diķos, pirts. Ir 7 diķi, kuros iespējams makšķerēt gan karpas, gan karūsas, gan liņus un līdakas. Ziemā - vizināšanās no kalna ar speciālām gumijas ragavām. Ir peintbols, stresa noņemšanas istaba.



Labiekārtota peldvieta pie Feimaņu ezera

Feimaņi, Feimaņu pagasts, www.rezeknesnovads.lv;
GPS: 56.2814913, 27.0333597

Labiekārtota peldvieta Feimaņu ezera ZA krastā pie Feimaņu–Silajāņu autoceļa. Nojume atpūtai, auto stāvlaukums, bērnu spēļu laukums.



Makšķerēšanu paradīze „Vlakon”

Tālr.: +371 29293393, +371 26159894, +371 28383139,
Pērtņieki, Sakstagala pagasts, vlakonkarjers@inbox.lv, www.pertnieki.lv, www.rezeknesnovads.lv;
GPS: 56.753591, 27.0411995

SIA „Vlakon” nodarbojas ar makšķerēšanas pakalpojumu sniegšanu, zivju audzēšanu un pārdošanu, zivju barības tirdzniecību. Makšķerēšanai piedāvātā ūdenstilpne ir 6,1 ha liela. Blakus izveidotajā 2 ha diķī ir pašu izaudzētas foreles, kuras arī tiek piedāvātas makšķerēšanai. Lapene piknikam. Programma kāzu dienas pasākuma dažādošanai. Var pieteikt zivju zupu, žāvētas zivis.





„Paliēnas”

Tālr.: +371 29423153, Livža, *Kantinieku pagasts*,
www.rezeknesnovads.lv; GPS: 56.697574, 27.1413325

Makšķerēšana un vēžošana zivju diķi ar caurtekošu ūdeni (platība 20 ha). Zivju krājumi diķi tiek papildināti katru pavasari un rudenī ar dažādu sugu zivju mazuļiem (karpas, foreles, zandarti, stores u.c.). Labiekārtota pludmale, vieta piknikam.



„Silvija”

Tālr.: +371 28661213, *Tauriņka, Ozolmuižas pagasts*,
www.rezeknesnovads.lv; GPS: 56.5368409, 27.2177409

Makšķerēšana astoņos diķos, kuros ir gan karpas, karūsas, liņi, līdakas un citas zivis. Iespēja izmantot saimniecībā esošo zivju kūpinātavu, pēc iepriekšēja pieteikuma iegādāties kūpinātas zivis. Vieta piknikam.

Ūdens tūrisma attīstības centrs „Bāka”, skatīt informāciju Rēzeknes novada TOP objektu sadaļā (objekts Nr. 1).



Ūdens maršruts pa Rēzeknes upi

Tālr.: +371 29166259, +371 29194748,
 piedāvājumu nodrošina www.laivaslatgale.lv

Rēzekne – maz zināma un vēl mazāk braukta upe. Daugavas lielbaseina upe. Upes izteka – Rāznas ezerā pie Kaunatas, ieteka Lubāna ezerā, kopgarums 116 km, upes baseins 2066 kv. km. Rēzeknes upe plūst pa Latgales augstieni, bet lejtecē pa Lubānas līdzenumu.

Aktīvais tūrisms / Piedzīvojumu tūrisms



Ekskursijas lidlaukā, lidojumi

Tālr.: +371 29405302, *Audriņu lidlauks, Audriņu pagasts*,
www.rezeknesnovads.lv; GPS: 56.5561235, 27.2226181

Panorāmas lidojumi grupām un individuāli virs Rēzeknes, Latgales ezeriem, kā arī iespēja skatīt ES robežu no putna lidojuma. Ekskursijas grupām lidlaukā.



„Diķi”

Tālr.: +371 26175505, *Grumuži, Lūznavas pagasts*,
leonora.777@inbox.lv; www.rezeknesnovads.lv;
 GPS: 56.3090330, 27.3165768

Makšķerēšana, naktsmitnes, pirts, stresa noņemšanas istaba, paintbols. Ziemā – vizināšanās no kalna ar gumijas ragavām gan lieliem, gan maziem, pēc tam - karsta tēja un pirtiņa.



„Priežupe”

Tālr.: +371 26178693, *Audriņu pagasts*,
www.rezeknesnovads.lv; GPS: 56.5350891, 27.3046346

Paintbols.

Saimniecība „Rozītes”, skatīt informāciju Rēzeknes novada TOP objektu sadaļā (objekts Nr. 9).

“Lidaciņas”

Tālr.: +371 29252998, +371 29474627, *Karpiņe, Kaunatas pagasts, tiptops@inbox.lv; www.lidacinass.lv; GPS: 56.3048325, 27.6494380*
 Ūdensmotocikls, ūdensslēpes, veikbords, loka šaušana.

**Šautuve**

Tālr.: +371 26661666, *Treuhi, Čornajas pagasts, www.rezeknesnovads.lv; GPS: 56.432364, 27.4026172*
 Piedāvā stenda šaušanu un medību šaušanu mērķi.

**Suņu audzētava „Meirānu krasts”**

Tālr.: +371 28265866, *Bērzgale, Bērzgales pagasts, meiranukrasts@inbox.lv, www.meiranukrasts.jimdo.com; GPS: 56.6235331, 27.5293710*

Iepazīšanās ar ziemeļu braucamo suņu šķirni „Aļaskas malamuts”, ziemā vizināšanās suņu pajūgā, vai ar sniega motociklu. Naktsmitnes, vieta piknikam, makšķerēšana. Darba laiks – pēc pieteikuma.

**Ančupānu skatu tornis**

Pridenoji, Kolna Ančupāni, GPS: 56.5384309, 27.3168691

Ančupānu meža augstākajā pakalnā, teju 200 metrus virs jūras līmeņa izbūvēts 28,5 metrus augsts koka skatu tornis, kas ļauj redzēt gan cik mūsu zeme ir skaista, gan arī Rēzeknes panorāmu.

**Veselības tūrisms****„Čiekuri”**

Tālr.: +371 29335199, +371 29467348, *„Čiekuri”, Rozentovas iela 2, Malta, Malts pagasts, andris.kiscenko@lau.lv; www.rezeknesnovads.lv; GPS: 56.3407426, 27.1843826*

Pirts rituāls Latgales Maltā – Čiekuros. Ar visdažādākajiem dabas līdzekļiem – ārstniecības augiem, enerģijām, pieskārienu un kustību dziedinošu spēku, skaņu, koku un krūmu elementiem palīdzēsīm relaksēties, uzlabot veselību un uzņemt spēkus jaunam darba cēlienam. Katram cilvēkam pieejam un pieskaņojamies individuāli. Nakšņošanas iespējas. Darba laiks – pēc pieteikuma.

**Lauku māja „Jāņi”**

Tālr.: +371 29724662, +371 646 23335, *Seksti, Feimaņu pagasts, janis@ru.lv, www.rezeknesnovads.lv; GPS: 56.2088162, 27.0397278*

Pirts ar pirtnieka pakalpojumiem. Ārstnieciskās ķermeņa masāžas. Darba laiks: pēc pieteikuma.





Latgales novada rehabilitācijas centrs „Rāzna”

Tālr.: +371 646 46923, +371 646 46910, +371 29422323,
Veczosna, Lūznavas pagasts, lnrc@apollo.lv; www.lnrc.lv,
www.rezeknesnovads.lv; GPS: 56.3340367, 27.3074509

Speciālistu konsultācijas, sertificēta fizioterapeita izstrādāta programma individuālām nodarbībām, ārstnieciskā vingrošana, masāžas, ūdens procedūras. Darba laiks: pēc pieteikuma.



Viesu nams „Rāznas stāvkrasti”

Tālr.: +371 29141134, Lesinski, Kaunatas pagasts,
www.raznasstavkrasti.lv; GPS: 56.3011353, 27.5036350

Veselības un relaksācijas centrs – infrasarkano staru kabīne, pērļu vanna, slapjais SPA, sāls istaba, baseins, solārijs, ūdens masāžas vanna. Darba laiks - pēc pieteikuma.



„Veselības sala”

Tālr.: +371 22045577, Sala, Mostovaja, Lūznavas pagasts,
etgars15@inbox.lv; www.veselibassala.lv,
www.rezeknesnovads.lv; GPS: 56.3609390, 27.1897762

Pirts procedūras, profesionāla pirtnieka pēriens ar īpašām slotiņām, enerģētiskā masāža, dziedināšana. Tikšanās ar ajurvēdas un baltu zīmju speciālistiem. Kosmētiķes pakalpojumi.

Zirgu sēta „Untumi”, skatīt informāciju Rēzeknes novada TOP objektu sadaļā (objekts Nr. 8).

Ziemas tūrisms



„Dīķi”

Tālr.: +371 26175505, Grumuži, Lūznavas pagasts,
www.rezeknesnovads.lv; GPS: 56.3090330, 27.3165768

Vizināšanās no kalna ar speciālām gumijas ragavām gan lieliem, gan maziem. Karsta tēja, pirtīņa un naktsmitnes. Iepriekš pieteikties!



„Rudo kumeļu pauguri”

Tālr.: +371 28745654, +371 26283607,
Šļakoti, Kaunatas pagasts, www.rezeknesnovads.lv;
GPS: 56.2806915, 27.5165521

Piedāvā zirgu izjādes un izbraucienus zirgu pajūgā. Vizināšanās zirgu kamanās un izjādes zirga mugurā. Izveidots klubs „Latgales rikšotājs”, kas jau trīs gadus pēc kārtas riko zirgu pajūgu braukšanas sacensības. Tajās var piedalīties katrs, kuram patīgs un draugs ir zirgs. Iepriekš pieteikties!



Suņu audzētava „Meirānu krasts”

Tālr.: +371 28265866, Bērzgale, Bērzgales pagasts,
meiranukrasts@inbox.lv, www.meiranukrasts.jimdo.com;
GPS: 56.6235331, 27.5293710

Iepazīšanās ar ziemeļu braucamo suņu šķirni „Aļaskas malamuts”, ziemā vizināšanās suņu pajūgā, vai ar sniega motociklu. Naktsmitnes, vieta piknikam, makšķerēšana. Darba laiks: pēc pieteikuma.

Zirgu sēta „Untumi”, skatīt informāciju Rēzeknes novada TOP objektu sadaļā (objekts Nr. 8).



Novada izveidošanas gads – 2005. g.
 Novada platība – 630 km²
 Iedzīvotāju skaits Riebiņu novadā – 6046 (01. 01. 2012.)

Riebiņu novadā, kas sevī ietver 6 pagastus: Siļukalna, Galēnu, Stabulnieku, Riebiņu, Silajāņu un Rušonas pagastu, jau izveidojušās tradīcijas – pasākumi, kas ik gadu noris novada teritorijā un pulcē novada ļaudis un ciemiņus.

Riebiņu novada teritorija ir bagāta ar ūdeņiem, kopumā ir 32 ezeri, visbagātākais pagasts ar ūdeņiem ir Rušona – 23 ezeri, kā arī teritorija ir bagāta ar kultūrvēsturiskajiem objektiem. Riebiņu novada teritorijā ir vairākas nozīmīgu ainavu teritorijas: Galēnu pagastā – muižas komplekss, parks Galēnos, Riebiņu pagastā – Riebiņu muiža ar parku un Pieniņu apkārtni, Rušonas pagastā – lielāko ezeru apkaime, daudzie pilskalni, dabas liegums – „Jašas – Bicānu ezers”, dabas liegums – „Rušonu ezera salas”, aizsargājamo ainavu apvidus – „Kaučers”, Gelenovas parks, Stabulnieku pagastā – Pastaru vējdzirnavu apkārtni (vienīgās Latvijā rekonstruētās holandiešu tipa dzirnavas ar grozāmo vējtveres mehānismu), Siļukalna pagastā – dabas liegums „Lielais Pelečāres purvs”, dažādu konfesiju baznīcas visos pagastos. Novada teritorijā atrodas 5 mikroliegumi: viens - Galēnu pagastā, divi Stabulnieku pagastā un divi Rušonas pagastā




Riebiņu novada tūrisma organizators

Saules iela 8, Riebiņi, LV-5326
 GPS: 56.3406, 26.7999
 Tālrunis/fakss: +371 653 24375
 Rolands.naglis@riebini.lv, www.riebini.lv

Riebiņu novada dome

Saules 8, Riebiņi, LV-5326
www.riebini.lv

Populārākie apskates objekti Riebiņu novadā – TOP 5



1. Roberta Mūka muzejs

Tālr.: +371 26822989 (kontaktpersona Marta Binduka),
Liepu iela 1, Galēni, Galēnu pagasts;
GPS: 56.47581, 26.83044

2006. gada janvārī, pēc pasaulē ievērojamā filozofa un reliģiju vēsturnieka Roberta Mūka aiziešanas viņšaulē, viņa atraitne Galēnu pagastam novēlēja bagātu un daudzveidīgu mantojumu: Roberta Mūka darba kabineta iekārtu, manuskriptus, rokrakstus, iespieddarbus, daļu bibliotēkas, personīgās mantas, pīpes, mēbeles, gleznas un citas lietas.



2. Riebiņu zirgaudzētava

Tālr.: +371 653 22681, +371 29112796,
Riebiņi, Riebiņu pagasts; GPS: 56.34271, 26.79836

Ekskursija pa zirgaudzētavu, izjādes, vizināšanās droškās. Darba laiks: pēc pieteikuma.



3. Ūdensslēpošanas bāze “Baški”

Tālr.: +371 26489663, +371 653 21928,
Rušonas pagasts; GPS: 56.5404, 26.8828

Sporta aktivitātes, pirts, peldēšanās, vējdeļu un ūdensslēpju noma. Vienreizēja iespēja izbraukt ar ūdensslēpēm trenera uzraudzībā. Trampīnlēcieni - ūdensslēpošanas faniem.



4. Atpūtas bāze „Silmalas”

Tālr.: +371 29101378, +371 22830104, Rušonas pagasts,
zalaneanna@inbox.lv; GPS: 56.20184, 26.99569

Atpūtas bāze atrodas skaistā Rušonas ezera krastā, kas pēc platības ir 8. lielākais ezers Latvijā. Atpūtas bāze piedāvā organizētus maršrūtus ar kuteri uz 5 salām. Airu laivu, kanoe laivu, katamarānu un ūdensslēpju noma. Izbraucieni ar kuteri. Telšu un piknika vietas. Iecienīta makšķerētāju vieta, sevišķi spīngotājiem. 2370 ha lielais ezers ir zivju bagāts, visbiežāk lomā ir lidakas, asari, plauži, raudas. Komerciālā zveja diļķos. Tajos ir gan karpas, gan ezera zivis. Piedāvā naktsmitnes (līdz 70 cilvēkiem) labiekārtotās mājīnās. Svinību, semināru zāle. Pirts, masāžas, dažādas SPA procedūras. Ziemā piedāvā zemledus makšķerēšanu, distanču slēpošanas trase, slēpju noma (sieviešu, vīriešu, bērnu), pirts. Pēc pasūtījuma - ēdināšana.

5. Viesu māja “Šaures”

Tālr.: +371 29642100, Rušonas pagasts,
saures@inbox.lv, www.saures.viss.lv,
GPS: 56.2239, 26.5960

Lieliska atpūtas vieta kompānijām divu ezeru ielokā. Piedāvājam izbraucienus ar laivām, makšķerēšanu, atpūtu uz postļa. Ūdens maršruti pa Latgales ezeriem un upēm. Iespējama atpūta mežā: sēņošana, ogošana un pastaiga. 2 ugunsgrūku vietas. Telšu vietas, sporta



laukums un autostāvvietas 10 automašīnām. Pirts, kamīnzāle svinībām. ēdināšana - pēc pieteikuma.

Muzeji

Roberta Mūka muzejs, skatīt informāciju Riebiņu novada TOP objektu sadaļā (objekts Nr. 1).

Muižas, pilis, pilskalni, senkapi

Šņepstu pilskalns

Tālr./fakss: +371 653 24375, Rušonas pagasts, rolands.naglis@riebini.lv, www.riebini.lv; GPS: 56.34067, 26.79991
Atrodas šosejas kreisajā pusē, braucot no Preiļiem uz Aglonu. Tas ir 19 metrus augsts, virsmas laukums ir 80 x 60 m. Pilskalna malasrietumos un ziemeļos mākslīgi pastāvinātas. Dienvidrietumu pusē tas bijis aizsargāts ar grāvjiem, starp tiem atradusies uzeja pilskalnā un ieeja pilī. 1892. gadā pilskalnā izdarīti izrakumi. Atrasti keramikas priekšmeti un vēlā dzelzs laikmeta senlietas.



Rušeņicas pilskalns

Tālr./fakss: +371 653 24375, Rušonas pagasts, rolands.naglis@riebini.lv, www.riebini.lv; GPS: 56.23772, 26.84693
Atrodas Rušeņicas upītes labajā krastā, 1 km uz dienvidaustrumiem no bijušās Rušeņicas muižas. Pilskalna virsma ir 90 m gara un 60 m plata. Pili bijušas divas ieejas – ziemeļrietumos un dienvidos. Kultūrslēņa biezums ir apmēram 0,5 m.



Krupenišķu pilskalns

Tālr./fakss: +371 653 24375, Rušonas pagasts, rolands.naglis@riebini.lv, www.riebini.lv; GPS: 56.22684, 27.03812
Tā pakājē likumo Smorodņakas upīte, kas ir robeža starp Preiļu un Rēzeknes rajoniem. Pilskalns ierīkots uz šaura kalna, kas ar dienvidgalu vērsts pret ezeru. Pilskalna plakums stipri noarts, grāvji un vaļņi gandrīz izzuduši un tas apaudzis ar kokiem. Uz pilskalna ir atrastas māla trauku lauskas, oglītes, apdeguši māla gabali, akmens vērpjamās vārpstas skriemeļi.



Kategrades pilskalns

Tālr./fakss: +371 653 24375, Rušonas pagasts, rolands.naglis@riebini.lv, www.riebini.lv; GPS: 56.23639, 26.93055

Atrodas Kategrades ciemā pie Kategrades ezera. Tas ir savrupkalns, kas paceļas 17 m pāri apkārtējiem laukiem. Pilskalna sāni ziemeļrietumos un dienvidrietumos stāvi, pārējās pusēs mākslīgi nocietināti ar grāvjiem un vaļņiem, kas laikam ritot ir noarti un gandrīz pavisam izzuduši. Virsmas laukums ir 50 x 70 m. Kultūrslēnis ir 1 m biezs un tajā ir atrastas senlietas, kas attiecināmas uz 9. – 12. gs.



Spuldziņu Melnais kalns

Tālr./fakss: +371 653 24375, Rušonas pagasts, rolands.naglis@riebini.lv, www.riebini.lv; GPS: 56.25682, 26.92339
Valsts nozīmes aizsargājama arheoloģijas objekts – kulta vieta. Nosaukumu tas guvis no pagānisko upuru sadedzināšanas, tomēr kultūrslēnis un atradumi liecina, ka tas izmantots arī kā dzīvesvieta.

Pierakstīti cauri gadsimtiem glabāti tautas nostāsti par upurēšanas rituāliem šajā vietā. Darbība uz šī pilskalna ritējusi pēdējos gadsimtos pirms un pirmajos gadsimtos pēc Kristus dzimšanas – agrīnā dzelzs laikmetā, kad visa Rušonas teritorija bija intensīvi apdzīvota.





Kristapiņu senkapi

Tālr./fakss: +371 653 24375, *Rušonas pagasts*,
rolands.naglis@riebini.lv, www.riebini.lv;
GPS: 56.17508, 26.97126

Arheoloģiskie izrakumi šeit veikti kopš 1928. gada. Atklāti 315 apbedījumi. 8. – 13. gadsimtā kapulaukā apglabāti vietējie latgaļu cilts piederīgie. Kapos dotās greznās senlietas ir vietējo amatnieku gatavotas. Šajā laikā novadā nav dziļāku pārnovadu ietekmju, un senlietu daudzveidība liecina par spēcīgu, savdabīgu un bagātu vietējo kultūru.



Karakapu senkapi un Karakapu pilskalns

Tālr./fakss: +371 653 24375, *Galēnu pagasts*,
rolands.naglis@riebini.lv, www.riebini.lv;
GPS: 56.26338, 26.97544

Mūsdienās palikusi tikai ziemeļaustrumu zemākā daļa, kur vēl šodien redzamas vaļņa paliekas. Augstākā kalna daļa norakta 18.–20.gs. Smiltis ir vestas gan muižas būvju celtniecībai, gan zemnieki izmantojuši savām vajadzībām. Ap šo kalnu savā laikā notikušas sīvas kaujas. Par to liecina atrastie kaujas cirvi. Domājams, ka senkapi ir izveidojušies Livonijas kara laikā.

Koncentrācijas nometne (Terora upuru vieta)

Tālr./fakss: +371 653 24375, *Caunes, Rušonas pagasts*,
rolands.naglis@riebini.lv, www.riebini.lv; GPS: 56.18774, 26.91851

Braucot no Aglonas stacijas uz Rēzeknes pusi, Caunēs, ceļa labajā pusē var redzēt ēku, kur tikuši nežēlīgi spīdzināti cilvēki un atradusies koncentrācijas nometnes vieta, tagad par to vien atgādina piemiņas plāksne. Latvijas laikā Caunēs atradās lina fabrika, bet kara laikā no 1941. – 1944. gadam atradās vācu karaspēka karagūstekņu koncentrācijas nometne, kur bojā aizgāja vairāk kā 200 gūstekņu.



Galēnu (Ošupes) muižas komplekss

Tālr./fakss +371 653 24375, *Galēni, Galēnu pagasts*;
GPS: 56.47669, 26.81983

Muižas kodolu veido 18. gs. celtā grāfu Borhu muižas kungu māja, kas vairākkārt pārbūvēta. Savu tagadējo izskatu muižas komplekss ieguvis 19. gs. otrajā pusē. Tajā ietilpst vairākas saimniecības ēkas - kūtis, stalli, kalpu māja, klētis, sarga mājiņas, kas izvietotas ap parādes pagalmu.



Pastaru vējdzirnavas

Tālr.: +371 29464960, *Stabulnieku pagasts*;
GPS: 56.4171, 26.7861

Vienreizējas ar to, ka ir vienīgās Latvijā rekonstruētās hollandiešu tipa dzirnavas ar grozāmo vējtveres mehānismu.



Rušonas muiža

Tālr.: +371 27533033, *Rušonas pagasts*,
www.rusonasmuiža.lv; GPS: 56.18790, 26.97375

Rušonas ezera krastā apskatāma 1903. gadā celtā bijušā Rušonas muižas dzīvojamā ēka. Tā ir vienstāva mūra ēka ar divu stāvu centrālo daļu. 2007. gada vasarā notika rekonstrukcija. Rušonas muiža celta neorenesanses arhitektūras stilā. Teritorijā ir skaists ainavu parks. Lieliska atpūtas vieta Rušonas ezera krastā.

Kastiŗes muiŗas stallis

Tālr./fakss: +371 653 24375, Ruŗonas pagasts, rolands.naglis@riebini.lv, www.riebini.lv; GPS: 56.21335, 26.86974

Atrodas pie Jaŗas iztekas. Kastirē ir arhitektūras piemineklis – bijuŗas Kastirē muiŗas stallis (19.gs.). Muiŗa no 19. gs. sākuma līdz 20. gs. sākumam piederēja Œabu dzimtai, no kuras nākuŗi: poļu sacelŗanāŗ dalibnieks, ceļotājs N. Œaba (1805–1885) un viņa brālis – izcilais kurdu valodas, literatūras un vēstures pētnieks A. Œaba (1800–1894).

**Gelenovas parks**

Tālr./fakss: +371 653 24375, Ruŗonas pagasts, rolands.naglis@riebini.lv, www.riebini.lv; GPS: 56.22791, 26.92347

Ainavisks parks ar 23 eksotisku koku un krūmu sugām, tā platība ir 8 hektāri, kura ietver gan sauszemi, gan ūdeņus. Atrodas Bicānu ezera pussalā. Vēsturiski parks ierikots 19. gs. 90. gadu beigās, piederējis muiŗkungam, kurŗ parku ierikojis par godu savai meitai Helēnai. Parka teritorijā bija muiŗas ēka un tai pieguļoŗas būves, mūsdienās palikuŗi tikai pamati un daŗādas būves.

**Riebiņu muiŗas pils ar parku**

Tālr.: +371 653 22041, +371 20116431, Riebiņi; GPS: 56.34087, 26.80032

Atrodas nelielas upes Feimankas krastā simtgadīgu liepu ielokā. Vaidota vēlinā klasicisma stilā (19. - 20.gs.). Agrāk muiŗa piederējusī fon Veisenhofu dzimtai. 19.gs. 70. gados tā nonāca poļu inŗiniera S. V. Kerbedza īpaŗumā. 20.gadsimta sākumā ilgāku laiku pamesto pili atjaunoja Jevgenija Kerbedza, tolaik plaŗi pazīstama filantropē. Viņa telpas nodeva mākslinieku, rakstnieku un komponistu atpūtai.

**Upursalas upurkalns**

Tālr.: +371 29118597, +371 653 22100, Ruŗonas pagasts; GPS: 56.18245, 26.99829

Sena latgaļu kulta vieta, kas atrodas uz Upursalas. Upursalas centrālajā daļā ir kaupre, kuras visaugstākajā vietā atrodas akmens, kuru vēl tagad tautā sauc par Upurakmeni. Nostāsts vēsta, ka uz akmens kādreiz bijuŗi iekalti raksti un pie tā vesti upurēŗanai jēri. Tas ir 1,2 m augsts, apkārtmērs pie zemes – 5,5 m.

**Sakrālais tūrisms****Riebiņu Sv. Franciska katoļu baznīca**

Tālr./fakss: +371 653 24375, Ruŗonas pagasts, rolands.naglis@riebini.lv, www.riebini.lv; GPS: 56.18473, 26.06518

Tagadējo baznīcu uzcēla prāvesta Dominika Andrekus vadībā, baznīcas celtniecība turpinājas līdz 1907. gadam. No 1928. līdz 1933.gadam draudzē strādāja vairāku garīgo grāmatu autors Antons Tumans, 1941.gadā – vēlākais bīskaps Valerians Zondaks. Riebiņu baznīca ir 15 m gara un 12 m plata ēka ar skārda jumtu.





Pieniņu Romas katoļu Jēzus Sirds un Svētās Annas baznīca

Tālr./fakss: +371 653 24375, Rušonas pagasts,

rolands.naglis@riebini.lv, www.riebini.lv;

GPS: 56.18306, 26.57300

Pieniņos senā koka baznīca celta 1806.gadā. Šī baznīca, kuru cēla grāfs Borhs, ir saglabājusies līdz mūsdienām, lai gan tiek izmantota kā noliktava. 1936.gadā prāvestam J.Kiseļevskim kūrīja lika uzbūvēt jaunu baznīcu ezera krasta citā vietā. Šī baznīca celta no cementa ķieģeļiem ar vienu torni gotiskā stilā. 1939.gadā pabeigti galvenie būvdarbi un baznīca ir iesvētīta Jēzus Sirds godam un sv. Annas aizbildnībai.



Vidsmuižas Romas katoļu baznīca

Tālr./fakss: +371 653 24375, Galēnu pagasts,

rolands.naglis@riebini.lv, www.riebini.lv;

GPS: 56.47807, 26.83805

Pirmā Galēnu baznīca celta no koka 1743. gadā. Šo baznīcu cēlis grāfs Borhs par saviem līdzekļiem. Baznīca pastāvēja vairāk nekā 160 gadu un tās lielums bija 245 m². Jauno mūra baznīcu atļāva celt tikai vecās koka baznīcas vietā. Tāpēc to nojauca, pārcēla aiz

lielceļa un tur no jauna uzbūvēja. Jaunās baznīcas celšanas laikā tā kalpoja kā pagaidu baznīca. Pēc otrā pasaules kara tajā bija veikala telpas un tā nodega 1945.gadā. Tagadējo baznīcu uzcēla vecās koka baznīcas vietā divu gadu laikā – no 1910. g. līdz 1912. g.



Rušonas baznīca

Tālr./fakss: +371 653 24375, Galēnu pagasts,

rolands.naglis@riebini.lv, www.riebini.lv;

GPS: 56.47807, 26.83805

Pirmā zināmā Rušonas katoļu baznīca ir bijusi koka ēka, domājams, ka tā celta 16. gadsimtā. To sagrauj Zviedru – Poļu kara laikā. Jaunu koka baznīcu uzceļ Jezuīti 1677. gadā, taču 1766. gadā tās vietā tiek uzcelta jau trešā koka baznīca, bet

1816. gadā par Ivetas Seleckas līdzekļiem top tagadējā mūra baznīca. Zem baznīcas atrodas pagrabi, kuri vēsta, ka tur savulaik ir apbedīti mūki. Pēc draudzes vecākā versijas 2016. gadā Rušonas baznīca varēs svinēt savu 200 gadu jubileju.



Lomu vecticībnieku lūgšanu nams

Tālr./fakss: +371 653 24375, Galēnu pagasts,

rolands.naglis@riebini.lv, www.riebini.lv;

GPS: 56.47807, 26.83805

Interesanta koka arhitektūra, ēka atrodas Lomu centrā, tuvu valsts nozīmes autoceļam. Tajā atrodas seni sakrālās mākslas priekšmeti: griestu lukturi, ikonas, lūgšanas grāmatas u.c.



Makarovkas vecticībnieku lūgšanu nams

Tālr./fakss: +371 653 24375, Galēnu pagasts,

rolands.naglis@riebini.lv, www.riebini.lv;

GPS: 56.47807, 26.83805

Celta apmēram 1. pasaules kara laikā. Koka apbūve. Platības ziņā ir mazāks nekā Lomu vecticībnieku nams un nav tik bagāts ar ikonām. Makarovkas draudzē darbojas aptuveni 50 cilvēki.

Tišas vecticībnieku lūgšanu nams

Tālr./fakss: +371 653 24375, *Gailišu ciems, Rušonas pagasts, rolands.naglis@riebini.lv, www.riebini.lv*; GPS: 56.28024, 26.90035

Tišas vecticībnieku nams ir celts 1936. gadā, tas ir veidots no koka – roku darbs. Iekšējā apdare arī ir no koka kā unikāls roku darbs. Lūgšanu nams atrodas skaistajā Salmeja ezera krastā. Lūgšanas namā atrodas vērtīgi mākslas pieminekļi, tostarp divas svētbildes, darinātas 12. gs.

**Dabas tūrisms****Indānu grava – Azarīnes taka**

Tālr./fakss: +371 653 24375, *Galēnu pagasts, rolands.naglis@riebini.lv, www.riebini.lv*; GPS: 56.47807, 26.83805

Atrodas uz robežas starp Austrumlatvijas zemieni un Latgales augstieni. Te robežojas arī Ziemeļaustrumu un Dienvidaustrumu ģeobotāniskie rajoni. Austrumlatvijas zemienei raksturīgi pazeminājumi, kuru virsmu saposmo vaļņveida pacēlumi. Izejot šo mācību – izziņas taku, skolēniem ir iespēja iepazīties ar mūsu novadam raksturīgajiem augiem, dažādiem biotopiem, ja paveicas, arī ar dzīvniekiem.

**Irbīšu avots**

Tālr./fakss: +371 653 24375, *Galēnu pagasts, rolands.naglis@riebini.lv, www.riebini.lv*; GPS: 56.47807, 26.83805

Atrodas uz Stabulnieku un Galēnu pagasta robežas. Ar Galēnu pagasta iniciatīvu ieguldīts liels darbs iztīrot avota iztekas vietu un sakopjot apkārtni. Pirms tam purvainā un aizaugusī avota apkārtnē izveidota par pievilcīgu apskates objektu. Avots kļuvis populārs garāmbraucēju vidū kā atpūtas vieta ar garšīgu un aukstu ūdeni.

Aktīvais tūrisms / Zirgu izjādes

Riebiņu zirgaudzētava, skatīt informāciju Riebiņu novada TOP objektu sadaļā (objekts Nr. 2).

Aktīvais tūrisms / Ūdens tūrisms**Atpūta Zolvas ezera krastā**

Tālr.: +371 26315587, *„Agaves”, Rušonas pagasts*; GPS: 56.22134, 26.99428

Inventāra noma aktīvai atpūtai – batuts, badmintons, laivas.



Ūdensslēpošanas bāze „Baški”, skatīt informāciju Riebiņu novada TOP objektu sadaļā (objekts Nr. 3).

Atpūtas bāze „Silmalas”, skatīt informāciju Riebiņu novada TOP objektu sadaļā (objekts Nr. 4).

Viesu māja “Šaures”, skatīt informāciju Riebiņu novada TOP objektu sadaļā (objekts Nr. 5).



Atpūtas bāze "Zolva"

Tālr.: +371 29210452, +371 653 07046, *Siveriņa, Rušonas pagasts*; GPS: 56.21908, 26.99173

Patikama atpūta Zolvas ezera krastā. Laivas, makšķerēšana, pirts, peldēšanās, kaminzāle un banketzāle. Lieliska plaša mēroga kultūras un sporta pasākumu rīkošanas vieta.

Veselības tūrisms



Pirts "Cielavas ligzda"

Tālr.: +371 26672464, *Sprukstiņi, Siļukalns, Siļukalna pagasts*, <http://cielavas-ligzda.viesumajas.lv>, iveta.b70@inbox.lv; GPS: 56.52357, 26.75635

Lieliska vieta, kur nelielā skaitā sanākt kopā radiem, draugiem un darba biedriem. Piedāvā izbaudīt tradicionālo pirti, japāņu pirti jeb karsto āra kubulu, peldēšanos dīķī, makšķerēšanu, pasēdēšanu lapenītē uz salas, volejbolu, badmintonu un ūdensriteni.



Atpūtas bāze "Līdumnieki"

Tālr.: +371 26404721, +371 26392778, *Stabulnieku pagasts*; GPS: 56.41501, 26.78198

Piedāvā pirti ar baseinu un pirti pie ūdenskrātuves. Izmitināšanas iespējas, kempingu, telšu vietas, semināru, konferenču zāle, banketu zāle kāzām un jubilejām (130 cilvēki). Pieejama peldvieta, piknika vietas, biljards un ēdināšanas iespējas (pēc pasūtījuma).

Atpūtas bāze „Silmalas” skatīt informāciju Riebiņu novada TOP objektu sadaļā (objekts Nr. 4).

Ziemas tūrisms

Atpūtas bāze „Silmalas” skatīt informāciju Riebiņu novada TOP objektu sadaļā (objekts Nr. 4).



Novada izveidošanas gads – 2009.g.
 Novada platība – 512,12km²
 Iedzīvotāju skaits Rugāju novadā – 2609 (01.01.2012.)

Rugāju novads atrodas Ziemeļlatgalē un apvieno divus pagastus – Rugāju un Lazdukalna. Novadā uz katra soļa var vērot kā kopā savijies laikmetīgais un tradicionālais. Novada ļaudis gan tiecas pēc jaunāko sasniegumu ieviešanas savā dzīvē, gan cenšas saglabāt no paaudzes paaudzē mantotās sentēvu tradīcijas un prasmes. Rugāju novadā joprojām skan latgaliskā izloksne arī sadzīvē.

Cilvēki, viņu darbs un sasniegumi ir Rugāju novada lielākā vērtība. Ja Jūs esat Rīgā un redzat Brīvības pieminekļa zvaigznes, tad atcerieties, ka to kalšanā ir piedalījis arī rugājietis. Ja Jūs esat savas valsts patriots, tad varam kopīgi atcerēties, ka Atbrīvošanas kara laikā 1919.–1920. gadā Latgales partizānu pulks veidojās Rugāju pusē.

Ja esat dabas draugs un veselīga dzīvesveida piekritējs aicinām Jūs atpūsties un izbaudīt Latgales dabas skaistumu pie lauku saimniekiem brīvdienu mājās ar īpašiem piedāvājumiem ceļotājiem. Ja vilina bezceļa filozofija, pievienojieties sporta kluba „Rugāji” rīkotajiem bezceļa braucieniem un sacensībām ar džipu vai kvadraciklu. Ja esat hokeja fans, uzspēlēsīm hokeju, atbrauciet ar savu komandu piedalīties „Lazdukalna kausa izcīņā”, kas notiek katru gadu janvārī. Ja urda zinātkāre, apmeklējiet staltbriežu dārzu Pededzes dabas liegumā. Ja gribas kavēties atmiņās, aicinām apmeklēt brīvdabas senlietu kolekciju „Saipetnieki” Lazdukalna pagastā. Kolekcijā atrodami visdažādākie senie sadzīves priekšmeti, darbarīki, istabas ar senlaicīgu iekārtojumu un mēbelēm, pasakains ziedu dārzs ar krāšņām kompozīcijām, strūklakām un aptūtas vietām.



**Rugāju novada
 tūrisma informācijas centrs**
 Kurmenes iela 36, Rugāji, LV-4570
 GPS: 57.0020762, 27.1293442
 Tālr. +371 645 46674, +371 26355954
 marite.ornina@rugaji.lv
 www.rugaji.lv

Rugāju novada dome
 Kurmenes iela 48, Rugāji, LV- 4570
 Tālr. +371 645 21350, +371 27832856
 www.rugaji.lv

Populārākie apskates objekti Rugāju novadā – TOP 3



1. Senlietu kolekcija „Saipetnieki”

Tālr.: +371 26519360, *Saipetnieki*,

Lazdukalna pagasts; GPS: 56.9167692, 27.1171342

Senu darbarīku, braucamrīku un saimniecības inventāra, tehnikas kolekcija – brīvdabas izstāde. Vasaras sezonā aplūkojams košs daiļdārzs. Darba laiks: pēc pieteikuma.



2. Staltbriežu dārzs „Mežsētas”

Tālr.: +371 29104212, *Mežsētas, Silīnieki*,

Rugāju pagasts; GPS: 57.0081851, 26.8775535

Atrodas ceļa Rugāji – Lubāna kreisajā pusē, pēdējā saimniecība Rugāju novada teritorijā īsi pirms Pededzes upes. Audzē staltbriežus. Šobrīd aplokos var vērot 350 dažāda vecuma briežus, arī briežu mazulus. Ir zivju diķi 12 ha platībā, makšķerēšanai foreles, karpas, sami, stores, līņi un vēži. Telšu vietas.



3. Lauku tūrisma mītne „Rūķiši”

Tālr.: +371 29197821, „Rūķiši”, *Eglusala*,

Rugāju pagasts, zs.rukisi@inbox.lv,

www.draugiem.lv/rukisi;

GPS: 56.9903390, 27.1288853

Te var lieliski atpūsties draugu lokā pirtī, svinēt jubilejas un kāzas, rīkot seminārus. Bērnu izklaidei ir ierīkots rotaļu laukums. Te ir atpūta visai ģimenei! Pēc pieteikuma gatavojam gan tradicionālos Latgales kulinārā mantojuma ēdienus, gan no citu tautu virtuvēm aizgūtos. Piedāvājam arī maltīti no medījuma gaļas vai zivīm. Mūsu „firmas ēdiens” ir uz ugnskura vārīta zivju zupa. Zupai nepieciešamās zivis viesi paši var noķert mūsu diķos. Zivis ir iespējams arī uz vietas izžāvēt.

Muzeji

Senlietu kolekcija „Saipetnieki”? skatīt informāciju Rugāju novada TOP objektu sadaļā (objekts Nr. 1).

Amatniecības tūrisms



Rugāju aušanas un tapošanas darbnīca „Skreine”

Tālr.: +371 29329749, +371 26355954, *Rugāji*,

Rugāju pagasts, www.draugiem.lv/skreine,

martagailuma@inbox.lv; GPS: 56.9996938, 27.1289958

Aušanas darbnīcā ir iespēja izmēģināt lupatu deķišu aušanu istās stellēs. Te tiksiet iepazīstināti ar aušanas aprīkojumu, aušanas tehniku un materiāliem. Iepriekš pieteikties!

Dabas tūrisms

Bebra gudribu taka

Tālr.: +371 26263396, +371 645 46674, Lukstiņi,

Rugāju pagasts; GPS: 57.0253408, 27.1440087

830 m gara dabas un izziņas taka vijas pa Vārnienes upes krastu. Nesteidzīgā pastaigā varēsiet vērot bebru darbus un nedarbus upē un apkārtnē, pētīt bebru dzīves apstākļus un mēģināt izprast bebru gudribu – dzīvot pēc dabas likumiem un piemēroties bioenerģētiskajiem strāvojumiem. Takas veidotājs ir ņēmis to vērā, un varbūt tāpēc pēc pastaigas ir īpaši viegla un gaiša sajūta. Dažādu šķēršļu pārvarēšana un atjautības uzdevumu risināšana būs aizraujoša un interesanta dažāda vecuma bērniem. Taka atrodas ceļa posma Rugāji–Balvi kreisajā pusē, 3 km no Rugājiem, Lukstiņos.



Medņu dižakmens

Tālr.: +371 645 46674, pie pieturas Ruduki, Rugāju pagasts;

GPS: 57.0348908, 27.1666778

Viens no lielākajiem laukakmeņiem Balvu apkārtnē. Garums 5,8 m, platums - 5,3, augstums - 1,4 m, apkārtmērs - 19,0 m.



Staltbriežu dārzs „Mežsētas”, skatīt informāciju Rugāju novada TOP objektu sadaļā (objekts Nr. 2).

Gastronomiskais tūrisms un lauku labumi

Maizes cepšana pēc sentēvu tradīcijām

Tālr.: +371 29364101, zemnieku saimniecība „Ābeles”,

Baldones, Rugāju pagasts, www.rugaji.lv;

GPS: 57.0072172, 27.0367455

Saimniece cep garšīgu rupjmaizi un baltmaizi pēc sentēvu receptēm tradicionālajā maizes krāsnī, piedāvā grupām un ģimenēm izziņāt kviešu baltmaizes un rudzu rupjmaizes receptes, pagatavot iejāvu, mīklu un izcept kopīgi savu maizes kukulīti.



Lauku tūrisma mītne „Rūķīši”, skatīt informāciju Rūgaju novada TOP objektu sadaļā (objekts Nr. 3).

Aktīvais tūrisms / Zirgu izjādes

„Mežaines”

Tālr.: +371 28764175, +371 8619479, Mežaine,

Rugāju pagasts; GPS: 56.9481024, 27.1452297

Z/S „Mežaines” piedāvā zirgu izjādes un vizināšanos pajūgā gan individuāli, gan jūsu rīkotajos pasākumos. Izjādes instruktora pavadībā. Ziemā – vizināšanās kamanās. Darba laiks: pēc pieteikuma.



Aktīvais tūrisms / Ūdens tūrisms



Atpūtas komplekss „Harmonija”

Tālr.: +371 29149202, Mazezerīni, Rugāju pagasts,
www.rugaji.lv; GPS: 56.9949384, 27.1700498

Brīvdienu māja Boževas ezera krastā meža ielokā. 3 divvietīgas guļamistabas, kamīnzāle 25 cilvēkiem, pirts, baseins, burbuļvanna, dušas un WC. Viesu rīcībā - virtuve, telšu un ugunsкура vietas, lapene ezera krastā, laiva. Volejbola laukums. Rotaļu laukums bērniem, batuts.

Aktīvais tūrisms / Piedzīvojumu tūrisms



Sporta klubs „Rugāji”

Tālr.: +371 29149202, Rugāji, www.rugaji4x4.lv;
GPS: 57.0044815, 27.1345213

Sporta klubs „Rugāji” veiksmīgi organizē dažāda veida 4x4 automašīnu sacīkstes – cross country un trofi reida rallijus, kuru popularitāte pēdējos gados Latvijā ievērojami pieaugusi. Piedāvājumā pārbraucieni ar apvidus automašīnām un kvadracikliem, dažādas grūtības bezceļa maršruti.

Veselības tūrisms



Brīvdienu māja „Rūķīši”

Tālr.: +371 29197821, Eglūsala, Rugāju pagasts,
zs.rukisi@inbox.lv; GPS: 56.9903390, 27.1288853

„Rūķīšos” Jums piedāvā relaksēties tradicionālajā vai melnajā „dūmu” pirtī, noperoties ar pirtsslotiņām un atgūstot spēkus āra kublā. Noteikti nobaudiet arī ēdienus, kas gatavoti no vietējiem produktiem vai pašu izžāvētu zivi. Darba laiks: pēc pieteikuma.



Novada izveidošanas gads – 2002. g.
 Novada platība – 288,1 km²
 Iedzīvotāju skaits Vārkavas novadā – 2312 (01. 01. 2012.)

Vārkavas novads atrodas Latvijas dienvidaustrumos. Tas robežojas ar Līvānu, Preiļu un Daugavpils novadiem. Vārkavas novadu veido Upmalas, Rožkalnu un Vārkavas pagasti. Administratīvais centrs – Vecvārkava. Vārkavas novadu 37 km garumā caurvij viena no lielākajām Daugavas pietekām – Dubna. Novads lepojas ar saviem daudzajiem kultūrvēstures pieminekļiem, no kuriem ievērojamākie ir Pilišķu pilskalns un vairāki senkapi, Vārkavas muižas pils (19. gs. vidus) Arendoles muižas kungu māja (19. gs. sāk.), Vārkavas katoļu baznīca (1877), kas kopš 2008. gada ir izgaismota.

Vārkavas novadā Jūs varat doties svinēt Jāņus, jo katrs septītais vīrietis novadā ir vārdā Jānis, izsapņot romantiskus sapņus, stāvēt zem āmuļiem Arendoles vai Vārkavas muižas parkā, laivot pa Dubnu, makšķerēt liņus, līdakas, asarus, raudas un brekšus, kā arī mēģināt šķērsot upi, ejot pāri Staru vai Kursiņu laipām, pašaudīties peintbola klubā „Meža oga” Lielajos Klaparos, sastapt galvenokārt latgaliski runājošus cilvēkus (2011. gadā ikdienā latgaliski runājuši 76% novada iedzīvotāju) un mēģināt saklausīt triju izlokšņu (Kalupes, Vārkavas, Līvānu) īpatnības, dažādos pasākumos skatīt 13 pašdarbības kolektīvu (vokālo ansambļu, folkloras kopu, deju grupu, teātra kopu) priekšnesumus, noklausīties interesantu stāstu par pasaulē atzinību guvušajiem bioloģiem brāļiem Aleksandru (1840–1901) un Vladimīru (1842–1833) Kovaļevskiem, kuru piemiņai dzimtajos Vārkavas pagasta „Zaķišos” uzstādīts piemineklis un kuru vārdā nosaukta Vārkavas centrālā iela, sastapt Sprīdīti, Vadātāju, Mednieku un citus no dabas materiāliem veidotus tēlus, ceļojot pa meža taku „Sprīdīši” Kazēros, kā arī doties uz „pasaules galu” – Ašinieku purvu vērot putnus.

Vārkavas novada dome

Skolas 5, Vecvārkava, LV-5335

Tālr./fakss: +371 653 29632, +371 28239646

www.varkava.lv

Populārākie apskates objekti Vārkavas novadā – TOP 5



1. Vārkavas Vissvētās Trīsvienības Romas katoļu draudzes baznīca

Tālr.: +371 29223505, +371 653 29726,

Padomes iela 4, Vecvārkava, Upmalas pagasts,

www.varkava.lv; GPS: E 56.19 799 N 26.50 405

Baznīca uzcelta 1877.gadā prāvesta Andreja Čegisa vadībā. 1896.gadā baznīcu iesvētīja Mogiļevas bīskaps Albīns Simons. Baznīca veltīta Vissvētās Trīsvienības godam, tā celta no šķeltiem akmeņiem un sarkaniem ķieģeļiem stūros, dzegās un torņos. Baznīca ir 25 metrus gara un 18 metrus

plata celtnē ar trim altāriem, kuros atrodas skaistas svēto gleznas. Dievnamam ir arī lielas kora telpas ar ērģelēm, kas šī gadsimta sākumā nopirkta Lietuvā. Šīs ērģeles ir valsts nozīmes mākslas piemineklis, pati baznīca ir vietējās nozīmes arhitektūras piemineklis.



2. Vārkavas novadpētniecības muzejs

Tālr.: +371 28715317, +371 27099432,

Kovaļevsku iela 6, Vārkava, Vārkavas pagasts,

muzejs@varkava.lv, www.varkava.lv;

GPS: E 56.24 916, N 26.56 990

Vārkavas pagasts tiek daudzīnāts kā pirmās tautskolas dzimtene Latgalē. Piedāvā: ekspozīciju „Pirmā tautskola Latgalē”, „Vārkava un vārkavieši laika griežos”, kura atspoguļo Vārkavas pagasta kultūrvēsturisko mantojumu,

Klēts-muzeja telpās ir iespēja ielūkoties etnogrāfijas ekspozīcijā un apskatīt 19.gs. un 20.gs. sadzīves priekšmetus un darba rīkus. Muzeja tradīciju istabā piedāvā tematiskas ekskursijas un radošās darbnīcas, tradīciju pasākumus. Darba laiks: P.-Pk.: 8:00-16:30, S.-Sv.: pēc pieteikuma.



3. Mācību ekoloģiskā „Vārkavas dabas taka”

Tālr.: +371 29443089, Vecvārkava, Upmalas pagasts,

Vārkavas novads, www.varkava.lv;

GPS: E 56.19 799 N 26.50 405

Vārkavas dabas takā ir Vārkavas novadam raksturīga augu valsts, dabiskas ainavas, arheoloģiskas celtnes (iekļauta Vārkavas muižas pils un Vārkavas Romas katoļu Vissvētās Trīsvienības baznīca) un kultūrvēsturiskas vietas. Laiks, kas nepieciešams, lai iepazītos ar taku – 2,5 h. Tās maršruts – 2,5 km ar 20 apskates objektiem. Tiek piedāvātas vairākas

tematiskās ekskursijas: „Vārkavas taka” (2,5h), krastu flora un fauna (1,5h), dzīve pļavā (1h), dendroloģija (1h), ārstniecības augi (1h), pētniecība Dubnas upē (2h).



4. Piemineklis zinātniekiem – biologiem, brāļiem Kovaļevskiem

Tālr.: +371 27059046, „Zaķīši”, Vārkavas pagasts,

elvira.abolina@varkava.lv, www.varkava.lv

2010. gada 28. augustā Vārkavas pagasta „Zaķīšos” tika atklāts piemineklis pasaulslavenajiem zinātniekiem – biologiem, brāļiem Aleksandram un Vladimīram Kovaļevskiem. Piemineklis ir vārkaviešu cieņas un pateicības apliecinājums zinātniekiem, kas te ir piedzimuši un pavadījuši bērnību.

5. Vārkavas muižas pils

Tālr.: +371 28239646, +371 27059046,

Skolas iela 5, Vecvārkava, Upmalas pagasts,
www.varkava.lv; GPS: E 56.19 799 N 26.50 405

Pirmo reizi Vārkavas muiža pieminēta 1583. gadā - kā Rēzeknes stārstijai piederoša muiža, kura iznomāta dižciltīgajam Bernardam Oledenbokumam. 16. gs. izveidojās tirgotāju folverks, kurā tirgotājiem bija pienākums iepirkt Polijas karalim visāda veida preces – būvkokus, pelnus, ogles, ādas – un tās pa Dubnu nogādāt līdz Daugavai un tālāk uz Rīgu. Vēlāk šis tirgotāju folverks tika dēvēts par Vārkavas folverku. 18. gs. Vārkavas muiža nonāk Borhu dzimtas īpašumā. 19. gs. Vārkavas folverks kļuva par patstāvīgu muižu, un tad tika uzcelta Vārkavas muižas mūra pils un netālu no tās Vārkavas draudzes baznīca. Pašlaik Vārkavas muižas pils ēkā ir izvietojusies Vārkavas novada domes administrācija, Upmalas bibliotēka, Vārkavas novada kultūras centrs, ģimenes ārstes prakse.



Kultūras un vēstures objekti

Pieminekļis zinātniekiem – biologiem, brāļiem Kovaļevskiem, skatīt informāciju Vārkavas novada TOP objektu sadaļā (objekts Nr. 4).

Vārkavas muižas pils, skatīt informāciju Vārkavas novada TOP objektu sadaļā (Objekts Nr. 5).

Vārkavas parks

Tālr.: +371 29443089, Vecvārkava, Upmalas pagasts, Vārkavas novads, www.varkava.lv; GPS: E 56.19 799 N 26.50 405

Parks izveidots apkārt Vārkavas muižas pilij (19.gs.). Tā platība 2,7 ha. Parkā aug vietējās koku sugas, kā arī aslapu kļava, cukura kļava, pūkainais filadelfs, smaržīgā apse, sudrabvītols, Ungārijas ceriņš, Krimas liepa u.c. Parka teritorijā atrodas Vecvārkavas estrāde.



Arendoles muiža

Tālr.: +371 29229713, +371 29421413, Arendole, Rožkalnu pagasts, Vārkavas novads, www.varkava.lv, arendole@apollo.lv; GPS: E 56.15 107 N 26.61 175

Muižas ēku komplekss tapis 18.-19.gs. pirmajā pusē. Muižas ēka būvēta kā muižkungu medību un atpūtas vieta. Latgales muižu arhitektūrā Arendoles pils apbūves komplekss izceļas ar greznību un savdabību, tā ir viena no retajām muižām, kas ir atvērta sabiedrībai. Par apskati var vienoties, iepriekš sazinoties ar muižas saimnieku Arvidu Turlaju.



Arendoles parks

Arendole, Rožkalnu pagasts, Vārkavas novads,
www.varkava.lv; GPS: E 56.15 107 N 26.61 175

Arendoles parkā (6,5 ha) ir vairākās eksotu koku un krūmu sugas. Arendoliešu iemīļota atpūtas vieta ir neliela estrāde ar soliņiem. Parka kokos ir daudz āmuļu, par kuriem ir ticējums, ka, zem tiem skūpstoties, var iegūt mūžīgu mīlestību.





Piemīņas akmens dzejniekam, juristam un sabiedriskajam darbiniekam Jurim Pabērzam

Tālr.: +37127059046, Pabērži, Rožkalnu pagasts, elvira.abolina@varkava.lv, www.varkava.lv

20.gs. 80. gadu vidū Rožkalnu pagasta „Pabēržos”, Jura Pabērza dzimto māju pagalmā, uzstādīts viņam veltītais piemiņeklis. J. Pabērzs dzimis 1891. gadā. Studējis jurisprudenci Pēterburgas universitātē. No 1911.gada presē publicēti pirmie

stāsti, publicistiskie raksti un dzejoļi. Bijis tieslietu ministrs (no 1929.–1931.gadam un no 1940. gada–1941.gadam), tautas labklājības ministrs (1934. gadā). 1926.gadā J. Pabērzs apbalvots ar V šķiras Triju Zvaigžņu ordeni.

Muzeji

Vārkavas novadpētniecības muzejs, skatīt informāciju Vārkavas novada TOP objektu sadaļā (objekts Nr. 2).



Rimicānu apkaimes novadpētniecības ekspozīcija

Tālr.: +371 28444927, Saules iela 2, Rimicāni, Rožkalnu pagasts, www.varkava.lv; GPS: E 56.20 795, N 26.42 748

Piedāvā ekspozīciju par Rimicānu skolas vēsturi un Rimicānu apkaimes kultūrvēsturisko mantojumu. Iedzīvotājiem, īpaši jaunajai paaudzei, ir iespēja līdzdarboties vēstures avotu vākšanā un apzināšanā, kā arī padziļināt interesi par dzimtā pagasta vēsturi un kultūru. Darba laiks: pēc pieteikuma.



Logocku māju muzejs

Tālr.: +371 29498236, „Jaunkalni”, Rožkalnu pagasts, www.varkava.lv

Starp Vecvārkavu un Arendoli, lielceļa malā, atrodas Logocku māju muzejs. Tajā saglabāta senatnes gaisotne un sadzīve. Māju īpašnieces mājās atvēl rīkot gan publiskus, gan privātus gadskārtu svētkus, dažādus godus. Ideāla vieta senatnes tveršanai. Muzejs apmeklētājus gaida vasaras sezonā! Darba laiks: pēc pieteikuma.



Vaivodu dzimtas muzejs

Tālr.: +371 653 29843, +371 20238414, „Lazdiņas”, Vanagi, Upmalas pagasts, www.varkava.lv; GPS: E 56.29 119 N 26.37 663

Novadpētnieks Jānis Vaivods izveidojis dzimtas muzeju, kur aplūkojami tuvākā un tālākā apkārtņē savāktie un sadzīves priekšmeti, grāmatas. Muzeja saimnieks pavēstīs daudzus interesantus faktus par Vanagu apkaimi. 2010. gadā kļajā nāca

viņa grāmata „Vanagu vēstures lappuses”. Tajā Vanagu ciema vēsture atšķetināta kopš Jersikas valsts laikiem līdz mūsdienām. Darba laiks: pēc pieteikuma.

Vanagu pamatskolas muzejs

Tālr.: +371 28450919, Vanagi, Upmalas pagasts, www.varkava.lv; GPS: E 56.29 119 N 26.37 663

20.gs. 20.-30. gadu mācību grāmatu, skolēnu burtnīcu, rokkrakstu ekspozīcija. Materiāli par Nacionālo pretošanās kustību Vanagos un tuvākajā apkārtņē, par šīs kustības vadītāju priesteri Antonu Juhneviču. Skolas muzeja ēka kalpo arī kā radošā darbnīca. Darba laiks: pēc pieteikuma.



Amatniecības tūrisms

Kokapstrādes meistars un metinātājs Juris Kivlenieks

Tālr.: +371 28326781, *Butki, Vārkavas pagasts, www.varkava.lv*

Juris Kivlenieks ir mucenieks trešajā paaudzē, taču Juris gatavo arī koka traukus, dārza mēbeles un arī koka rotaļlietas. Līdz ar pirts tradīciju atdzimšanu pieprasītas ir dažādas pirtslietas – ķipiņi, kausiņi, spainiņi un pat baļļas.



Rokdarbniece, daiļdārzniece, floriste un dažādu citu lietu pratēja Valentīna Valaine

Tālr.: +371 22035005, *Vecvārkava, Upmalas pagasts, www.varkava.lv; GPS: E 56.19 799 N 26.50 405*

Valentīna nāk no ļoti kuplas un krietnas Dzeņu dzimtas, kas Vecvārkavas pusē dzīvo jau vairākās paaudzēs; šīs dzimtas sievietes ir lielas rokdarbnieces un pavarda sargātājas. Viņas mākslinieciskums un radošums izpaužas klūgu pinumos, mezglošanā, floristikā, dārzkopībā un daiļdārzniecībā.



Sakrālais tūrisms

Vārkavas Vissvētās Trīsvienības Romas katoļu draudzes baznīca, skatīt informāciju Vārkavas novada TOP objektu sadaļā (objekts Nr. 1).

Arendoles Svētās Dievmātes Romas katoļu baznīca

Tālr.: +371 654 20583, +371 26139541, *Arendole, Rožkalnu pagasts, www.varkava.lv; GPS: E 56.15 046 N 26.61 035*

Kalupes prāvestis Vitalis Triebšo 1926.gadā draudzes vajadzībām iegādājās nopostītu mūra ēku, kas Arendoles muižā bija galdnieku darbnīca. To pārbūvēja un 1930.gadā notika Arendoles Svētās Dievmātes Romas katoļu draudzes baznīcas iesvētīšana Dievmātes godam.



Vanagu Svētās Annas Romas katoļu baznīca

Tālr.: +371 29122201, +371 29511995, *Vanagi, Upmalas pagasts, www.varkava.lv; GPS: E 56.29 119 N 26.37 663*

Pirmā Vanagu baznīca pārvesta no Vecvārkavas un uzstādīta kapsētā uz sagatavotiem akmens pamatiem. 1933. gadā nolēma sākt jaunas baznīcas būvi. Jau 1934. gadā iesvētīja baznīcas pamatus. Pēc diviem gadiem bīskaps Jāzeps Rancāns konsekrēja jauno Vanagu baznīcu. Interesanti, ka jauno baznīcu cēla apkārt vecajai koka baznīcai.



Dabas tūrisms

Mācību ekoloģiskā „Vārkavas dabas taka”, skatīt informāciju Vārkavas novada TOP objektu sadaļā (objekts Nr. 3).

Meža taka „Sprīdiši”

Tālr.: +371 22035005, *„Kazēri”, Vārkavas novads, www.varkava.lv*

Taku izveidoja Valentīna un Eduards Valaiņi. Šajā vietā, kur aug 200 gadus veca priede, vecvecāku stādīts osis un citi koki, vispirms tapa koka būdiņa – „Vigvams”, pēc tam savu vietu atrada Sprīditis, Vadātājs, Rūķītis, Mednieks un citi tēli, kurus ir veidojusi Valentīna no dabas materiāliem. Eduards ir izcils stāstnieks un humorists, kas neļauj garlaikoties itin nevienam.



Aktīvais tūrisms / Ūdens tūrisms



Viesu māja „Salenieki”

Tālr.: +371 29183904, +371 29159452,

Salenieki, Rožkalnu pagasts, www.varkava.lv

Atrodas Lielā Kalupes ezera krastā. Viesu māja piedāvā naktsmītnes (40 vietas), lieliskas sportošanas iespējas (ir futbola un volejbola laukumi), laivu nomu, banketu zāles (20 un 100 personām), pirti, kamīnu, telpas semināriem un konferencēm (20 un 100 personām), ekoloģiski tīrus produktus, ir mašīnu stāvvietu un telšu vietas. Saimniecība nodarbojas ar bioloģisko lauksaimniecību, ir iegūts „Zaļais sertifikāts”.



Viesu māja „Ludmila”

Tālr.: +371 29571408, Bučkas, Vārkavas pagasts,

www.varkava.lv

Atrodas Bleidas ezera krastā. Bleidas ezers - iemīlota makšķerēšanas vieta. Piedāvā naktsmītnes (20 vietas), 2 pirtis ar atpūtas telpām, makšķerēšanu, 4 laivu, motorlaivas un ūdensslēpju nomu, lielisku peldvietu, volejbola laukumu, basketbola grozu, āra virtuvi, telšu un piknika vietas, rotaļu laukumu bērniem, mašīnu stāvlaukumu. Ir iespēja iegādāties žāvētas zivis. Viesus uzņem no maija līdz septembrim.



Atpūtas vieta „Upes mājas”

Tālr.: +371 29344705, Upes iela 13, Vecvārkava, Upmalas

pagasts, www.varkava.lv; GPS: E 56.19 799 N 26.50 405

Atrodas gleznainā Dubnas upes krastā. Piedāvā naktsmītnes (20 vietas), pirti, viesību telpu (līdz 100 personām), Dzeņu dzimtas muzeja apmeklējumu, labiekārtotu peldvietu (ar bērnu rotaļu laukumu), laivas un velosipēdu nomu, telšu un piknika vietas, gida pakalpojumus. Viesus uzņem no maija līdz septembrim.

Aktīvais tūrisms / Piedzīvojumu tūrisms



Aktīvas atpūtas vieta „Meža oga”

Tālr.: +371 29447731, Lielie Klapari, Vārkavas pagasts,

www.varkava.lv; GPS: E 56.24 625 N 26. 56 743

Klāpuru ezera krastā atrodas atpūtas vieta „Meža oga” ar 2 paintbola laukumiem – „Skrejeni” un „Slideni” ; tā piedāvā arī peldvietu, grila nomu, piknika un telšu vietas, mašīnu stāvlaukumu. Atpūtas vietā iespējams organizēt dažādus ar sportiskām aktivitātēm saistītus pasākumus.

Veselības tūrisms



Viesu māja „Vingri”

Tālr.: +371 26319486, Vingri, Rožkalnu pagasts,

www.varkava.lv

Atrodas Rožkalnu pagasta Vingros, Dubnas krastā. Viesu māja piedāvā naktsmītnes (4 vietas), viesību zāli ar kamīnu (10 personām), infrasarkanu staru saunu, melno pirti, pirtnieka pakalpojumus, peldēšanas, makšķerēšanu, laivu nomu, piknika un telšu vietu, kā arī nobaudīt bišu dravas produktus. Viesus uzņem no maija līdz septembrim.



Pilsētas tiesības Viļakai piešķirtas 1945. gadā
 Novada izveidošanas gads – 2009. g.
 Novada platība - 638,79 km².
 Iedzīvotāju skaits Viļakā – 1528 (01.01.2012.)
 Iedzīvotāju skaits novadā – 6181 (01.01.2012.)

Viļaka ir viena no vissenākajām lielās latgaļu cilts apdzīvotām vietām, viens no Livonijas svarīgākajiem nocietinātajiem robežpunktiem Rīgas arhibīskapijā – Marienhauzenas pils ar apmetni no 1293. gada. Uz 1,5 ha lielās salas Viļakas ezerā saglabājušies nelieli fragmenti no Marienhauzenas pils.

Ar Viļakas novadu sākas Eiropas Savienība – novads austrumos 66,6 km garumā robežojas ar Krievijas Federāciju.

Un Tu, ceļniek, kas nokļūsi Viļakā, varēsi nodoties lieliskās ainavas baudīšanai, no skata uz senās vēstures liecinieces Marienhauzenas pilsdrūpām uz Viļakas ezera salas līdz tās galvenajai ainaviskajai dominantei gotikas rozei Viļakas katoļu baznīcai, uzkāpt senajā latgaļu pilskalnā, no kura paveras brīnišķīga Viļakas pilsētas panorāma, bet pilsētniecisko ritmu nogurdinātais patvēruma meklētāj, mieru un klusumu varēsi izbaudīt Marienhauzenas muižas augļu dāzā. Ceļniek, dodies uz Viļaku un tu redzēsi, kā šai vietai laiks ir klājies pāri, kāda tai bagāta vēsture!



Viļakas novada TIC

Balvu iela 13, Viļaka, LV-4583
 Tālr.: +371 292 13878
 turisms@vilaka.lv, www.vilaka.lv

Viļakas novada dome

Abrenes iela 26, Viļaka, LV – 4583
 Tālr.: +371 645 07224, +371 26540024
 Fakss: +371 645 07208
 www.vilaka.lv

Populārākie apskates objekti Viļakas novadā – TOP 4



1. Kultūrvēstures muzejs „Vēršukalns”

Tālr.: +371 29243878, *Svilpova, Susāju pagasts, www.vilaka.lv*; GPS: 57.1799285, 27.6295046

Ēkas īpašā aura jūtama jau pārkāpjot tās sliekšni. Muzejam ir svarīga loma nemateriālā kultūras mantojuma saglabāšanā un popularizēšanā. Šeit izveidota labības klēts un drēbju klēts, kurā 2009.gada sākumā atklāta novada audēju, adītāju, tamborētāju un citu rokdarbu pastāvīgā ekspozīcija. Muzejs piedāvā maizes cepšanas programmu un īpašu programmu jaunlaulātajiem. Darba laiks: pēc pieteikuma.



2. Annas Āzes meža ekspozīcija

Tālr.: +371 26567080, +371 645 63723, *Parka iela 14, „Bērnudārzs” Žiguri, www.vilaka.lv*; GPS: 57.2678964, 27.6671720

Te ir gan dzīvnieku izbāzeņi to dabiskās dzīvestelpas atainojumā, gan dzīvnieku ādas, pārnadžu ragi, mežsargu darbarīki no sendienu un mūsdienu darba gaitām, mežziņu formastērpī, sakaru līdzekļi, arī fotogrāfijas un veco mežsargu stāstu pieraksti. Savienojumā ar Annas kundzes stāstītājas talantu, katrs sīkums šķiet interesants. Anna Āze ir uzrakstījusi vairākas grāmatas par mežu un meža lietām. Darba laiks: pēc pieteikuma.



3. Viļakas Romas katoļu baznīca

Tālr.: +371 645 63332, +371 645 63302 (*muzejs*), *Baznīcas iela 56, Viļaka, www.vilaka.lv*; GPS: 57.178322, 27.679024

Baznīca būvēta laikā no 1884.līdz 1891.gadam. Neogotiskā stilā celtā baznīca ir Viļakas ainaviskā dominante. Tā iesvētīta 1891.gadā. Baznīcai ir divi 46 m augsti torņi, apkārt – kļieģeļu žogs ar 14 krustaceļa altāriem bez gleznām. Baznīcā uzstādītas 22 reģistru ērģeles izgatavotas brāļu Blombergu firmā Varšavā. Iepriekš pieteikties!



4. Dabas parks „Balkanu kalni”

Tālr.: +371 29132664, +371 645 21243, *Logini, Šķilbēnu pagasts, skilbeni@vilaka.lv*; GPS: 57.0682409, 27.5846969

Vietējās nozīmes dabas aizsardzības objekts dabas parks „Balkanu kalni” izveidots 2002.gadā. Kopējā platība ir 32 ha. Trīs dabas takas, kas aizved, kā vēsta leģenda, pie “nogrīmušās baznīcas”. Takās izvietotas koka skulptūras. Takās ir arī vēsturiskas ierakutas vietas, kas saglabājušās no Latvijas atbrīvošanas cīņām 1919. un 1920. gadā. Piemērota vieta brīvdabas pasākumu rīkošanai.

Kultūras un vēstures objekti

Ziemeļlatgales pērle – Viļaka

Tālr.: +371 645 63302, Balvu iela 13, Viļaka,
www.vilaka.lv; GPS: 57.1842526, 27.6693683

Viļaka ir sena lielās latgaļu cilts apdzīvotā vietā, viens no Livonijas svarīgākajiem nocietinātajiem robežpunktiem – Marienhauzenas pils ar apmetni no 1293. gada, viens no četriem stārstijas centriem Latgalē Polijas valdīšanas laikā, lielās Marienhauzenas muižas centrs ar 1829.gadā iegūtajām miesta tiesībām pēc Latgales pievienošanas Krievijai, lielākā Latvijas pagasta centrs pirmskara neatkarīgajā Latvijā, pilsēta – Viļakas apriņķa, pēc tam Abrenes rajona centrs padomju varas laikā no 1945. līdz 1960.gadam. Viļakā aicinām apmeklēt trīs konfesiju dievnamus, Viļakas muižas apbūvi un kultūrvēsturiskos pieminekļus.

Viļakas muižas apbūve

Tālr.: +371 645 63302, +371 25926616, Pils iela 9 un Pils iela 11,
Viļaka, www.vilaka.lv; GPS: 57.1828503, 27.6862164

Grāfam Zabello piederošā muiža 19.gs. beigās bija trešā lielākā Latvijā. 20. gs. tā nopostīta, un uz pamatiem uzcelta Viļakas valsts ģimnāzija. Blakus atrodas muižas saimnieciskā apbūve, kas ietver 2 saimniecības ēkas, parku un akmens mūra žogu. Darba laiks: pēc pieteikuma. Ekskursijas pieteikt Viļakas muzejā.



Muzeji

Kultūrvēstures muzejs „Vēršukalns”, skatīt informāciju Viļakas novada TOP objektu sadaļā (objekts Nr. 1).

Annas Āzes meža ekspozīcija, skatīt informāciju Viļakas novada TOP objektu sadaļā (objekts Nr. 2.).

Senlietu un motociklu kolekcija „Cīruļiņi”

Tālr.: +371 26446147, Tepeņica, Susāju pagasts,
www.vilaka.lv, retro73@inbox.lv;
GPS: 57.2169161, 27.6236109

Senlietas un retro motocikli, kā arī telpas pasākumiem atjaunotajā 20.gs. 30. gados celtajā mājā. Katru gadu tiek rīkoti retro motociklu salidojumi. Darba laiks: pēc pieteikuma.



Viļakas muzejs

Tālr.: +371 645 63302, +371 25926616, Balvu iela 13, Viļaka,
www.vilaka.lv; GPS: 57.1842526, 27.6693683

Ekspozīcijas: Viļakas vēsture laikmetu gaitā, biskapa Kazimira Duļbinska piemiņas istaba, Viļakas novada darbarīki un sadzīves priekšmeti. Ekskursijas pa Viļakas tūrisma objektiem (pieteikt iepriekš!). Muzejā ir skatāmas arī mākslinieku Valda Buša, Nikolaja Breikša, Jāņa Jansona un Jāņa Laicāna muzejam dāvinātās gleznas. Darba laiks: darbdiens: plkst.8.00-16.00.



Sakrālais tūrisms

**Šķilbēnu Romas katoļu baznīca**

*Tālr.: +371 645 21243, Rekova, Šķilbēnu pagasts,
skilbeni@vilaka.lv, www.vilaka.lv;
GPS: 57.0416777, 27.6204488*

Vecais dievnams ir baznīcas vajadzībām pielāgotā kādreizējā klēts. Jaunā Šķilbēnu Sāpju Dievmātes Romas katoļu baznīca iesvētīta 2009. gadā. Tās ēka jau pirmās Latvijas brīvvalsts laikā bija uzsākta būvēt kā Dievnams. Laikiem mainoties, ēkas izmantošanu pielāgoja ikdienas vajadzībām. Baznīcā ir atvērta pastāvīga liturģisko lietu izstāde, ekskursijas pieteikt, zvanot pa mob.tālr.: +371 28675992. Kopš 2011.gada oktobra baznīcā darbojas garīga rakstura grāmatu bibliotēka. Iepriekš pieteikties!

Viļakas Romas katoļu baznīca, skatīt informāciju Viļakas novada TOP objektu sadaļā (objekts Nr. 3).

**Viļakas Ev. Luteriskā baznīca**

*Tālr.: +371 645 63302 (muzejs), Abrenes iela 15, Viļaka,
www.vilaka.lv; GPS: 57.1803669, 27.6819955*

Iesvētīta 1928.gadā. Baznīca ir izteiksmīga laukakmeņu un sarkano ķieģeļu būve. Baznīcā ir ievērojama altārglezna „Jēzus ar saviem mācekļiem iet caur labības lauku”, ko gleznojis Ā.Reinholds. Vietējas nozīmes arhitektūras piemineklis. Ekskursijas pieteikt Viļakas muzejā.

**Viļakas pareizticīgo baznīca**

*Tālr.: +371 645 63302 (muzejs), Eržepoles iela 61, Viļaka,
www.vilaka.lv; GPS: 57.1931718, 27.6659810*

Baznīca uzbūvēta 1871.g. Tā ir krustveida plānojuma Bizantijas tipa baznīca ar 5 simetriski izvietotajiem kupoliem. Tā atrodas Viļakas visaugstākajā punktā – 120 m virs jūras līmeņa, seno latgaļu Eržepoles pilskalnā. Tolaik uzceltā baznīca nodega 1964.g., taču 1991.g. tā tika atjaunota. Valsts nozīmes arhitektūras piemineklis. Ekskursijas pieteikt Viļakas muzejā.

Dabas objekti

Dabas parks „Balkanu kalni”, skatīt informāciju Viļakas novada TOP objektu sadaļā (objekts Nr. 4).

**Liepnas upes ieleja**

*Tālr.: +371 26567080, Katleši, Žiguru pagasts;
GPS: 57.3376587, 27.7357822*

Vietējas nozīmes dabas liegums. „Liepnas upes ieleja” izveidota 1997. gadā. Vides gida pavadībā izstaigājams ekotūrisma maršruts Liepnas upes krastos, kur sastopama liela augu sugu daudzveidība, dižkoki, strauti, avoti un palieņu pļavas. Pie Katlešiem upes krastos un gultnē ir dolomītu atsegumi. Daudz dažāda lieluma laukakmeņu, kuri veido krāces un straujteces.

Stiglovas grava

Tālr.: +371 645 21243, Stiglova, Šķilbēnu pagasts, skilbeni@vilaka.lv; GPS: 57.0388904, 27.5587285

Dabas taka atrodas Stiglovas strauta gravā, kur ir 3-4 m augsti smilšakmens atsegumi un sastopamas ap 60 dažādas augu sugas. Atpūtas un piknika vieta. Stiglovas grava (Stiglovas atsegumi) ir nominēta par Latvijas 2013.gada ģeoloģisko objektu. Tradicionālais pasākums pie 2013.gada ģeoloģiskā objekta tiek plānots maija vidū.

**Viļakas ezers**

Viļaka; GPS: 57.1894734, 27.6826542

Viļakas ezerā ir sala, uz kuras atrodas 13. gs. Marienhauzenas pils pilsdrupas. Ezera krastā, Garnizona ielā 6, labiekārtota peldvieta un atpūtas vieta ar lapeni un ugunsкура vietu, bērnu rotaļu laukumiem un volejbola laukumiem.

**Aktīvais tūrisms / Ūdens tūrisms****Atpūtas vieta pie Viļakas ezera**

Tālr.: +371 645 07224 (Viļakas novada dome), Garnizona iela 6, Viļaka; GPS: 57.1894734, 27.6826542

Viļakas ezers ar salu, uz kuras atrodas 13. gs. Marienhauzenas pils pilsdrupas. Ezera krastā labiekārtota peldvieta un atpūtas vieta ar lapeni un ugunsкура vietu, bērnu rotaļu laukumiem, volejbola laukumiem.

**„Zivsālas”, viesu nams**

(lauku tūrismā izmantojamā māja)

Tālr.: +371 26399514, +371 22330887,

Ezermalā, Vecumu pagasts; GPS: 57.1958772, 27.7006004

Atpūtas vieta Viļakas ezera krastā, konferenču zāle, banket zāle (50-65 cilvēkiem), virtuve ar aprīkojumu, pirts, melnā pirts, grils, ugunsкура vieta. Sporta laukumi: badmintons, basketbols, velosipēdu un laivu noma. Ekskursijas (latviešu, krievu un angļu valodās), iespējams apmeklēt salu Viļakas ezerā, uz kuras atrodas 13.gs. Marienhauzenas pils drupas.

**Ziemas tūrisms****Sporta un atpūtas centrs „Balkānu kalni”**

Tālr.: +371 29132664, Logini, Šķilbēnu pagasts, skilbeni@vilaka.lv; GPS: 57.0682409, 27.5846969

Sporta un atpūtas centrs dabas parkā „Balkānu kalni” atrodas ainaviski skaistā vietā ar izteiktu reljefu. Distanču slēpošanas trases, kā arī sezonā regulāri tiek rīkotas vietējās, reģionālās un republikas nozīmes slēpošanas sacensības. Iepriekš pieteikties!





Pilsētas tiesības Viļāniem piešķirtas 1928. gadā
 Novada izveidošanas gads – 2009.g.
 Novada platība - 284,9 km²
 Iedzīvotāju skaits novadā - 6920 (01.01.2012.)

Viļānu novada teritoriju veido Viļānu pilsēta un Viļānu, Sokolku, Dekšāru pagasti. Daļa Viļānu novada teritorijas atrodas Latgales augstienē, tās rietumu un ziemeļrietumu nogāzē, daļa – Austrumlatvijas zemienē.

Viļānu novadā atrodas nacionālās nozīmes derīgo izrakteņu atradne – dolomītu atradne Pērtņieki (Sakstagala un Viļānu pagastā) un Lubānas un Sūlagala purvs (Naglu un Dekšāres pagastā), kuram piešķirts dabas lieguma un NATURE 2000 teritorijas statuss.

SIA „Latgales lauksaimniecības zinātnes centrs” Viļānu pagastā ir vienīgā zinātniskā iestāde Austrumlatvijas reģionā, kas veic zinātniski pētniecisko darbu, nodrošinot lauku uzņēmējus ar konkurētspējīgām izstrādātnēm un to ieviešanu praksē. Centra izmēģinājumu laucīņos tiek audzētas dažādas graudaugu, rapša, linu un citu lauksaimniecības kultūru šķirnes.

Kuplākais kadiķis Latvijā ir skaistais Oženieku kadiķis Dekšāres pagastā – vainaga platums 5,8 metri, koka augstums – 11,4 metri.

Viļānu Romas katoļu baznīcā ir izveidota Gaismas jeb Dieva žēlsirdības sveču kapela (vienīgā Latvijā). Šajā kapelā jebkurš savā nodomā vai lūgumā var uzlikt degošu sveci, kura izdegš pēc 6 vai 9 stundām (atkarībā no tās lieluma), un kamēr svece deg, tikmēr šajā lūgumā lūgsies kāda no 24 marijāņu palīgu apvienības lūgšanu grupām.

Viens no Viļānu novadu raksturojošiem elementiem ir amatnieku tirgus, kas notiek katra mēneša otrajā svētdienā. Tirgus pulcina pirkt un pārdot gribētājus jau kopš 1993. gada.

Viļānu novads lepojas ar aktīviem pašdarbniekiem, kuru kopskaits ir vairāk kā 300 dalībnieku un kuri novada vārdu popularizē gan Latvijā, gan tālu ārpus tās robežām. Viļānu novada moto: Kur bitis, tī mads!



Rēzeknes, Rēzeknes un Viļānu novadu tūrisma informācijas centrs

Krasta iela 31, Rēzekne, LV – 4600

Tālr.: +371 646 22222, +371 26332249, +371 26337449

GPS: 56.5027620, 27.3341528

tic@rezekne.lv, www.rezekne.lv

www.rezeknesnovads.lv

Viļānu novada dome

Kultūras laukums 1a,
 Viļāni, LV – 4650

Tālr. +371 646 28033

www.vilanunovads.lv

Populārākie apskates objekti Viļānu novadā – TOP 2

1. Viļānu Sv. Ercenģeļa Miķeļa Romas katoļu baznīca

Tālr.: +371 646 62413, Kultūras laukums 6a, Viļāni, www.mariani.lv, www.rezeknesnovads.lv;

GPS: 56.5524646, 26.9228300

1753. gadā barons Miķelis Rīks sāka celt pašreizējo Viļānu mūra baznīcas un klostera ansambli. Baznīcā tās pirmsākumā bija 9 altāri, un tā bija viena no skaistākajām un greznākajām baznīcām Latgalē. Līdz mūsdienām ir saglabājies muižkunga Miķeļa Rīka 1777. gada 18. novembrī sastādītā un parakstītā Viļānu baznīcas un klostera fundācijas dokumenta noraksts. Baznīcas centrālo lielo altāri grezno astoņas korintiešu ordera kolonnas, virs kurām arhitrāvā uzraksts Quis ut Deus (latviski - „Kas ir kā Dievs”). Kreisajā jomā atrodas Jēzus Sirds altāris, labajā – Jēzus Kristus ciešanu altāris, kurā ievietots 18. gs. izgatavotais koka krucifikss, kuram piedēvētas brīnumdarītāja spējas. Bez atjaunotā dievnama iespējams apskatīt Sveču kapelu, Sv. Terēzes no Bērna Jēzus kapelas un rožu dārzu, kapelu veltītu dvēselēm šķīstītavā, baznīcas pagrabus ar kapelu veltītu nedzimušajiem bērniem, Krustaceļu, kā arī Krusta kapelu, Fatimas Dievmātes godam veltīto grotu ar Fatimas ganiņu skulptūrām, Rožukroņa dārzu ar svētā bīskapa Meinarda – Latvijas pirmā misionāra skulptūru, draudzes aizbildņa Sv. Ercenģeļa Miķeļa skulptūru. Lai apskatītu visus šos iepriekš uzskaitītos objektus, iepriekš jāpiesakās pie baznīcas gida.



2. Viļānu novadpētniecības muzejs

Tālr.: +371 26476570, Kultūras laukums 2, Viļāni, muzejs-vilani@inbox.lv

Pastāvīga ekspozīcija par pilsētas vēsturi no vissenākajiem laikiem līdz mūsdienām. Ekskursijas pa Viļānu pilsētu un novadu.

Darba laiks: P. – Pk.: 8.00-12.00, 13.00- 17.00, pārējās dienās – pēc vienošanās.



Kultūras un vēstures tūrisms

Grāfa Borha Lejas dzirnavas

Tālr.: +371 646 00320, +371 26480994, Lejas dzirnavas, Dekšāru pagasts; GPS:56.6201224, 26.7769731

18.gs. beigās Lejas dzirnavas netālu no Varakļānu pils uzcēla grāfs Borhs. Te trijos stāvos redzamas dzirnavu iekārtas. Var uzzināt, kā mala miltus pagājušajos gadsimtos. Darba laiks: pēc pieteikuma.



Muzeji

Viļānu novadpētniecības muzejs, skatīt informāciju Viļānu novada TOP objektu sadaļā (objekts Nr. 2).



Dekšāru pagasta muzejs

Tālr.: +371 26315046, Dekšāres, Dekšāres pagasts,

vijaenkuzena@inbox.lv; GPS: 56.5716882, 26.8060017

Muzejs atvērts 1996. gada 4. maijā. Ekspozīcijā skatāmi materiāli par pagasta, skolas un kolhozu dibināšanas vēsturi. Atsevišķas ekspozīcijas veltītas rakstniekam Leonardam Latkovskim, Albertam Sprūdžam, dzejniekam Aleksandram Garančam, žurnālistam Donatam Latkovskim, publicistam

Francim Zepam, gleznotājam Konstantīnam Brokam, priesterim – Jānim Svilānam un Vaclavam Erelam. Krājumā bagāta latgalešu literatūras kolekcija.

Darba laiks: P.-Pk.:10.00-14.00, S. –Sv.: – slēgts.

Amatniecības tūrisms



Audēju darbnīca „Stelles”

Tālr.:+371 25944788, Kultūras laukums 4a, Viļāni,

www.rezeknesnovads.lv; GPS:56.5524646, 26.9228300

Radoša audēju un citu amatnieku darbnīca, izstrādājumu apskate. Suvenīri. Iepriekš jāpiesakās.



Virpotājs Pēteris Lukjanovs

Tālr.: +371 29457283, Mehanizatoru iela 4, Radopole,

peeteris67@inbox.lv

Virpotāja Pētera Lukjanova darbnīcā var apskatīt un iegādāties dažādus virpojuma no vērtīgam koka šķirnēm – svečturus, traukus, olu turētājus u.c. Saviem virpojumiem Pēteris izmanto tropiskos kokus. Darba laiks: pēc pietiekuma.

Sakrālais tūrisms

Viļānu Sv. Ercenģeļa Miķeļa Romas katoļu baznīca, skatīt informāciju Viļānu novada TOP objektu sadaļā (objekts Nr. 1).



Viļānu Sv. Alberta klosteris

Tālr.:+371 646 62413, Kultūras laukums 6a, Viļāni,

mariani@mariani.lv, www.mariani.lv;

GPS: 56.5524646, 26.9228300

1753. gadā pēc barona Miķeļa Rika ielūguma Viļānos ieradās bernardiņu mūki. Viņi apkalpoja draudzi, vadīja draudzes skolu. Klosters bibliotēkā bija 463 garīga satura grāmatu latīņu, poļu un latviešu valodā. Kad Krievijas cars izdeva pavēli visus klosterus slēgt, bernardiņi 1832. gadā tika padzīti no Viļāniem. Draudzes īpašumus pārņēma Mogiļevas arhibīskaps, bet draudzi apkalpoja diecēzes priesteri. 1924. gadā Viļānos ieradās Mariāņu kongregācijas mūki – Benedikts Skrinda MIC un Bronislavs Valpītrs MIC. Pirms kara Viļānu klosteri dzīvoja un apkalpoja draudzi 42 mariāņu tēvi un brāļi. Auglīgo klosters darbību pārtrauca II Pasaules karš. 1944. gadā vācu karaspēks uzspridzināja lielāko klosters daļu. Savukārt komunisti mūkus padzina, bet klosters ēku atsavināja. 1989. gadā klosteri un tai pieguļošās ēkas mariāņiem tika atdotas atpakaļ. Mūsdienās Viļānu mariāņu klosteris atkal ir atjaunots un ir lielākais vīriešu klosteris Latvijā. Lai apskatītu klosters dārzu ar kapelām, iepriekš jāpiesakās pa tālruni.



Novada izveidošanas gads – 2002. g.
 Novada platība – 32 273 ha
 Iedzīvotāju skaits Zilupes pilsētā – 1723 (01. 01. 2012.)
 Iedzīvotāju skaits Zilupes novadā – 3595 (01. 01. 2012.)

Zilupes pilsēta sāka veidoties ap 1900. gadu sakarā ar dzelzceļa līnijas Maskava—Ventspils—Ribinska būvniecību. Pie Zilupes stacijas Zilupes upes kreisajā krastā sāka apmesties uz dzīvi dzelzceļa strādnieki, kalpotāji, tirgotāji un citi. Staciju izbūvēja uz bijušās barona Rozena zemes pie Rivcānu sādžas Pasienes pagastā, tāpēc arī stacija sākumā saucās par Rozenovu. 1908. gadā Zilupē jau bija zemstes priekšnieks, policijas priekšnieks, darbojās pasts, skola, kā arī daudzi tirdzniecības uzņēmumi, kas apkalpoja plašu apkārtni.

Pirmais pasaules karš pārtrauca Zilupes attīstību. Tika uzspridzināts dzelzceļa tilts, izjauktas pārbrauktuves un pārtraukta satiksme ar tālāko apkārtni. No 1918. gada novembra līdz 1920. gada janvārim Zilupē pastāvēja lielinieku vara.

Pēc patstāvīgas Latvijas valsts nodibināšanas Zilupē sākās jauns uzplaukums — pierobežā nodibināja maiņas punktus, kas iemainīja no Krievijas ievestos dārgmetālus (zeltu, sudrabu) un caur Zilupi tos sūtīja tālāk uz Rīgu. 1924. gadā pēc maiņas punktu slēgšanas Zilupes saimnieciskā darbība stipri samazinājās. Tomēr šī rosība sekmēja Zilupes un apkārtnes saimniecisko attīstību. 1925. gadā Zilupei piešķīra biezi apdzīvotas vietas statusu, bet 1931. gadā — pilsētas tiesības. Galvenā iedzīvotāju nodarbošanās bija tirdzniecība, lauksaimniecība un sīkā amatniecība.



Zilupes novada tūrisma organizators

Raiņa iela 13, Zilupe, LV-5751
 GPS: 56.3889235, 28.1263058
 Tālr.: +371 28656530
 ilgaianova@inbox.lv
 www.zilupe.lv
 www.pierobeza.lv

Zilupes novada dome

Raiņa iela 13, Zilupe, LV-5751
 +371 657 07311
 www.zilupe.lv

Populārākie apskates objekti Zilupes novadā – TOP 4



1. Pasienes Sv. Dominika Romas katoļu baznīca

Tālr.: +371 28656530 (*gide*), Pasiene, Pasienes pagasts;
GPS: 56.2899205, 28.1601683

Pasienes baznīcu, kas majestātiska stāv pašā Krievijas pierobežā, mākslas zinātnieks Boriss Vipers nosaucis par mākslinieciski pilnīgāko baroka stila sakrālo celtni visā Latvijā – vienu no izcilākajiem arhitektūras un mākslas dārgumiem. Pasienes baznīcu mēdz dēvēt arī par Austrumeiropas pērli. Dievnams, kas sākotnēji būvēts kā dominikāņu klostera baznīca pēc pirmās koka baznīcas nodegšanas, ilgus gadus bija katoļcisma centrs Latvijā. Baltā divtorņu baznīca gandrīz nepārveidotā izskatā grezno ainavu jau kopš 1761. gada. Pasienes baznīcā apskatāmi vairāki mākslas pieminekļi: centrālais altāris, sānu altāri, kancele, kuru tapšanā piedalījušies arī vietējie meistari.



2. Grebļa kalns – dabas taka

Tālr.: +371 28656530, +371 28629748, Meikšāni, Pasienes pagasts, www.zilupe.lv; GPS: 56.1816675, 28.1200505

Grebļa kalns (saukts arī Šķaunes oss, Kausa kalns) ir savdabīgs ģeoloģisks veidojums – 5,5 km gara, 30 m augsta šaura osu grēda, kas iestiepusies starp Pintu un Šešku ezeriem. Pirms 14 miljoniem gadu divi milzīgi ledus blāķi slidējuši pāri tagadējai Pasienei un, censdamies tikt viens otram tuvāk, vidū saspieduši šauru, augstu (150 metru virs jūras līmeņa) zemes strēli. Sirmā kalna spīcē, kuras platums ir no viena līdz septiņiem metriem, izveidota taka tūristiem. Šai dabas liegumā izveidojies īpatnējs mikroklimats, un līdz ar to saglabājies arī augu sugu komplekss, kas bija raksturīgs Latvijas dabai 4500.–2500. gadā p.m.ē. Te sastopamas līdz 500 zviņspārnū sugām, dažas no taureņu sugām ir vienīgās Baltijā. Vairāki augu un faunas pārstāvji ierakstīti Sarkanajā grāmatā. Osu grēdas galos atrodas senie Meikšānu un Kausa pilskalni.



3. Draudzības kurgāns

Tālr.: +371 28656530, +371 28629748, Meikšāni, Pasienes pagasts, www.zilupe.lv; GPS: 56.1707090, 28.1513104

Latvijas, Baltkrievijas un Krievijas robežu saskares punktā par godu triju kaimiņvalstu tautu draudzībai Otrā pasaules kara laikā 1959. gadā tika uzbērts apmēram trīs metrus augsts uzkalns – Draudzības kurgāns. Uz kurgānu no katras valsts ved koku aleja. No Latvijas puses Draudzības pakalnā var nonākt pa liepu aleju, no Krievijas – pa kļavu, bet no Baltkrievijas – pa bērzu aleju. Kurgāna virsotnē aug ozols – tautu draudzības simbols, taču to var uztvert arī kā bezrobežu skaistuma simbolu, jo lepmi ozoli aug visās trijās kaimiņu valstīs. Apmeklējot līdzī jādū derīgai pasei un speciālai caurlaidei (atļaujai), kas ļauj uzturēties pierobežas joslā*. Iepriekš pieteikties!



4. Pasienes kultūrvēstures taka

Tālr.: +371 28656530, +371 28629748, Meikšāni, Pasienes pagasts, www.zilupe.lv; GPS: 56.1786379, 28.1130017

Taka ceļotājus iepazīstina ar Pasienes novadu. Tā ved no muižas, garām Pasienes katoļu baznīcai, līdz Grebļa kalnam un "Draudzības kurgānam". Apmeklējot līdzī jādū derīgai pasei un speciālai caurlaidei (atļaujai), kas ļauj uzturēties pierobežas joslā*. Iepriekš pieteikties!

* Speciālo caurlaidi (atļauju), kas ļauj uzturēties pierobežas joslā var saņemt jebkurā Robežsardzes teritoriālajā pārvaldē.

Kultūras un vēstures tūrisms

Austras koks

Tālr.: +371 28656530, +371 28629748, Meikšāni, Pasienes pagasts, www.zilupe.lv; GPS: 56.1738339, 28.0954623

Tēlnieks Vilnis Titāns savu darbu „Latvijas Saules zīmē” veltījis valsts 80. gadadienas atcerei. Projekta idejas pamatā ir iezīmēt Latvijas tālākos robežpunktus ziemeļos, dienvidos, rietumos un austrumos ar skulpturālām simboliskām Saules motīvu zīmēm. Šajās zīmēs iekalti burti LV (Latvijas valsts), vietas ģeogrāfiskā platuma un garuma grādi, kā arī skulptūras nosaukums. Pasienes pagasta Meikšānos atrodas Latvijas tālākais austrumu punkts (28 grādi 14 minūtes). Te redzama viena no tēlnieka Viļņa Titāna skulptūrām, kas iezīmē austrumu robežu – Austras koku.



Draudzības kurgāns, sk. TOP apskates objekti Zilupes novadā (objekts Nr. 3).

Pasienes kultūrvēstures taka, sk. TOP apskates objekti Zilupes novadā (objekts Nr. 4).

Sakrālais tūrisms

Pasienes Sv. Dominika Romas katoļu baznīca, sk. TOP apskates objekti Zilupes novadā (objekts Nr. 1).

Lauderu Sv. Nikolaja pareizticīgo baznīca

Tālr.: +371 20266571, Lauderi, Lauderu pagasts, www.zilupe.lv; GPS: 56.3417603, 27.9975854

Lauderos darbojas Svētā Nikolaja pareizticīgo baznīca, kas uzcelta 1767. gadā, pārbūvēta 1897. gadā. Tā ir 24x10x6 m izmēra celtnē. Celtnē izmantota laukakmens mūra pamatiem. Sienas no abām pusēm apšūtas ar gropētiem dēļiem. Tornis frontāls, celts 1897. g. (arh. Koršikovs). Altāris ar gleznu – 18. gs. otrās puses dekoratīvās mākslas piemineklis. Lauderu Svētā Nikolaja pareizticīgo baznīca iekļauta Valsts aizsargājamo pieminekļu sarakstā un Eiropas kultūras mantojuma dienu objektu sarakstā 1995. gadā – „Koka mantojums Latvijā”.



Saveļinku kapliča

Tālr.: +371 28656530, Saveļinki, Zaļesjes pagasts, www.zilupe.lv; GPS: 56.3901010, 28.1365670

Saveļinku kapsētā atrodas neliela baznīciņa, ko dēvē par kapliču. Saveļinku kapliča ir valsts aizsargājamais objekts. Tā ir neliela koka celtnē, iespējams, ka celtnē 19. gs. sākumā, bet 1908. gadā remontēta. Šajā miniatūrējā aizlūgumu telpā atrodas trīs samazināti un telpai pielāgoti baroka altāri. Tos rotā arī laikmetam atbilstošas svētbildes, taču tās 70. gados ir stipri sabojātas, jo pārkrāsotas ar nepiemērotu krāsu. Šai vietai neparasti izcilais baroka kokgriezums datējams ar 18. gs. sākumu un saistāms ar tādām Latgales kultūras vērtībām kā Aulejas vai Bērzgales dievnamu altāri. Tikai saistībā ar Pasienes klostera administrācijas un mūku darbību šeit varēja rasties tāds izcilis mākslas darbs.





Zilupes Kristus Krusta Pacelšanas pareizticīgo baznīca

Tālr.: +371 28656530, Brīvības iela 4, Zilupe,
www.zilupe.lv; GPS: 56.3902969, 28.1112460

Iebraucot Zilupē nevar nepamanīt pareizticīgo baznīcu, tā gan no ārpuses, gan iekšpuses cilvēkus pārsteidz ar grezno izskatu un gaišumu. Pēc 2004. gada ugunsgrēka četru gadu laikā dievnams uzcelts no jauna un tas kļuvis par vienu no Zilupes vizītkartēm. 1935. g. tika uzsākta koka baznīcas celtniecība. Pateicoties baznīckungu un draudzes locekļu pūlēm šī koka ēka tika iekārtota. Sienas tika izrakstītas, ar lielu mīlestību tika vāktas svētbildes. 54 gadus draudzē par prāvestu nostrādāja Vladimirs Antipovs, kurš arī apglabāts šīs baznīcas pagalmā.

Ugunsgrēkā 2004. gada maijā koka baznīca pārvērtās pelnos. Sadega arī zvanu tornis, sasitās viens no zvaniem. Vietējiem no sadūmotās baznīcas izdevās izglābt vien svētbildes.



Zilupes Jēzus sirds Romas katoļu baznīca

Tālr.: +371 26516714 (draudzes prāvests J.Kupčs);
+371 28656530 (gide), Baznīcas iela 19, Zilupe,
www.zilupe.lv; GPS: 56.3829979, 28.1243834

Kad Raipolē uzcēla mūra baznīcu, veco koka baznīcu nojauca un pārveda uz Zilupi, kur 1932. g. Brigu prāvesta Voicika Cērciņa vadībā uzcēla no jauna. Ceļot baznīcu, tā tika pārveidota un paplašināta – tika uzcelti divi torņi, uzbūvētas divas sakristežas. 1934. gadā bīskaps Rancāns iesvētīja Zilupes baznīcu. Zilupes

baznīca ir 14 m gara un 10 m plata celtnie. Ir kora telpas ar harmoniju, trīs altāri. Lielajā novietota Jēzus Sirds glezna, sānu – Svētā Antona un Jaunavas Marijas glezna.

Dabas objekti

Grebļa kalns – dabas taka, sk. TOP apskates objekti Zilupes novadā (objekts Nr. 2).



Rudovas kalns

Tālr.: +371 28656530, Lauderu pagasts, www.zilupe.lv;
GPS: 56.3286549, 27.9291583

Rudovas kalns ir apkaimē lielākā virsotne ar stāvām nogāzēm. Par laiku, kad pilskalnā stāvējusi pils, pagaidām spriest ir pagrūti, jo arheoloģiskie izrakumi Rudovas kalnā nav izdarīti. Atsevišķas nejauši atrastas trauku lauskas, kas nokļuvušas muzejā, ir darinātas bez podnieka ripas, bet šīs tehnikas jaunievedums Latvijas novadu centros ieviesies tikai mūsu ēras 10. gs. Nomaļākos apvidos podnieku ripu sāka lietot 11.-12.gs. Dažas atrastās lauskas ļauj pieņemt, ka Rudovas pilskalns izmantots vēl pirms podnieku ripas ieviešanas. Rudovas kalns – pilskalns ir iekļauts Valsts aizsargājamo kultūras pieminekļu sarakstā.

Aktīvā atpūta / Ūdens tūrisms



Zilupes upe

Tālr.: +371 28656530 (gide), Zilupe;
GPS: 56.3904444, 28.1322103

Zilupes pilsētā, pie tilta, Zilupes upes krastā ir ierīkota peldvieta, atpūtas vieta, estrāde pasākumiem.



Pilsētas tiesības Anikšciem piešķirtas 1516. gadā
Iedzīvotāju skaits Anikščos – 11600 (2012. g.)
Iedzīvotāju skaits Anikšču rajonā – 29600 (2012. g.)

Anikšči - Lietuvas dimantu riekšava.

Anikšču likteņa dāvanas priecē un pārsteidz. Šī reģiona vēsture un daba ir uzkrājusi tik daudz bagātību, ka nelielais valsts nostūrītis ir kļuvis par vietu, kur vienkopus atrodams viss tas, ar ko ir pievilcīga Lietuva. Gar Šventojas upi, kas plūst cauri Anikšču rajonam, paveras brīnišķīgās Lietuvas dabas ainavas, bet viens no Lietuvas lielākajiem ezeriem ar 16 salām veido unikālu neskartās dabas labirintu. Anikšču silā atrodas Puntukas granīta laukakmens, viens no varenākajiem akmeņiem visā Lietuvā. Uz šī akmens ir iecirsts apliecinājums tautai, ko taiveltījuši divi drosmīgi lietuviešu piloti.

Tā ir vienīgā pilsēta Lietuvā, kurā joprojām kursē šaursliežu vilciens. Šī pilsēta ir Lietuvas nacionālā dzēriena – vīna - galvaspilsēta. Jūs par to šaubāties? Tātad, ir pienācis laiks par to pārliecināties!



Anikšču tūrisma informācijas centrs

Gegužes iela 1, Anikšči, LT-29106
GPS:55.527042, 25.098854
Tālr.: +370 381 59177, +370 659 00319
antic@zebra.lt, www.antour.lt

Anikšču rajona pašvaldība

J. Biliuno iela 23, Anikšči, LT-29111
Tālr.: +370 381 58035
www.anyksciai.lt

Populārākie apskates objekti Anikšču rajonā – TOP 10



1. „Puntukas” akmens

Tālr.: +370 381 59177 (TIC), Dvarjonis, GPS:55.484201, 25.059663

Ainaviskajā Anikšču silā atrodas Lietuvas visapmeklētākais laukakmens – Puntukas akmens. Tas ir otrs lielākais akmens Lietuvas teritorijā. Puntukas ir nesuši ne vien ledāji, bet arī velns, lai varētu nojaukt Anikšču baznīcu. Bet tajā brīdī gaiši sākuši dziedāt, velns sabijies un Puntukas izkritis no viņa rokām. Akmens „namiņa lielumā” nokritis.... tā rakstīts Antanasa Baranauskasa poēmā „Anikšču sils”. 1943. gadā skulptors Bronžus Pundzjus iegravēja akmenī lidotāju Stjapona Darjusa un Stasis Girenasa bareljefa portretus un viņu vēstījuma vārdus.

2. Šeiminiškēļu pilskalns

Tālr.: +370 381 58015, +370 610 00421, I. Biļūnasa iela 97A, Anikšči, info@baranauskas.lt, www.baranauskas.lt; GPS: 55.544633, 25.141224

Netālu no Anikščiem atrodas Šeiminišķu kurgāns. Arheoloģiskie atradumi liecina, ka 13.–14. gs. šeit atradās koka pils. Daži vēsturnieki to saista ar vienīgo vēsturiskajos dokumentos minēto, vienīgā Lietuvas karaļa Mindauga /Mindaugo/ pili – Vorutoi. Vēstures kompleksa darba laiks: V-X: 10:00 – 17:00, XI-IV: pēc pieprasījuma.



3. „Laimes uguns” – pieminēklis rakstniekam J. Biļūnam

Tālr.: +370 381 59177 (TIC), Ļudišķu iela, Anikšči; GPS: 55.511997, 25.122765

Kapa pieminēklis rakstniekam J. Biļūnam, ko sauc par „Laimēs žiburīu” atrodas Ļudišķu kalnā. Rakstnieka stāstā tiek runāts par burvju uguni, kas parādījās augstā, stāvā kalnā. Tas, kas uzkāps kalnā un pieskarsies ugunij, padarīs visus cilvēkus laimīgus, bet pats pārvērtīsies par akmeni.



4. Zirgu muzejs

Tālr.: +370 623 70629, Ņuroni, arkliomuziejus@gmail.com, www.arkliomuziejus.lt; GPS: 55.573447, 25.086543

Vienīgais šāds muzejs Lietuvā, dibināts 1978. gadā. Šeit eksponēti ar zirgiem saistītie materiāli, kas savākti no visas valsts – zirglietas, zirgu laikmeta transporta līdzekļi, kalēja instrumenti, unikālas filatēlijas un griezto izstrādājumu kolekcijas. Muzejā savu arodu demonstrē audēja, kokgriezējs un muzikālo instrumentu meistars. Jūs varat jāt ar zirgu, pavizināties kariatē, pašūpoties. Darba laiks: V-VIII: 9.00-18.00, IX-IV: 9.00-17.00.



5. Sv. Apustuļa evaņģēlista Mateja baznīca

Tālr.: +370 381 51447, Viļņas iela 8, Anīkšči;
GPS: 55.524267, 25.100587

Sv. Mateja baznīca uzcelta 1899.-1909.gados neogotikas stilā. Tas ir spilgtākais akcents Anīkšču pilsētas panorāmā. Šī ir augstākā baznīca Lietuvā – tās torņi augstums ir 79 metri. Baznīcā ir vairāki mākslas pieminekļi. 2012.gadā vienā no baznīcas torņiem ierīkots skatu tornis. Darba laiks: IV-IX: 10.00-19.00, X-III: P.-Pk.: 10.00-17.00, S.-Sv.: 10.00-16.00. Darba laiks var tikt mainīts.



6. Anīkšču reģionālā parka apmeklētāju centrs

Tālr.: +370 381 51227, I. Biļunasa iela 55, Anīkšči,
info@anyksciuparkas.lt, www.anyksciuparkas.lt;
GPS: 55.529398, 25.119916

Šeit uzzināsiet, cik liels ir Puntukas akmens, kas izdaiļo Rubiķu ezeru, dzirdēsiet neskaitāmas leģendas par aizsargājamiem kokiem un laukakmeņiem, dosieties „pastaigā” pa interaktīvu parka karti – un tas viss vienuviet. Darba laiks: P.-C.: 08.00–17.00, Pk.: 08.00-15:45, S.: 10.00-18.00, Sv.–slēgts. Darba laiks var tikt mainīts.



7. Atsegums Varjus

Tālr.: +370 381 59177 (TIC), Pavarjai;
GPS: 55.577895, 25.110302

Tas ir kvarca smilšs atsegums, Varjus upītes krastā. Atseguma augstums ir 4,9 m un tas sniedzas 26 m garumā gar upes krastu. Šajā objektā var redzēt smiltis, kas pastāvējušas jau pirms 400 miljoniem gadu.



8. Ekskursija un vietējā vīna degustācija „Vīna ceļš“

Tālr.: +370 381 50313, Dariaus ir Gireno iela 8, Anīkšči, degustacija@anvynas.lt, www.anvynas.lt;
GPS: 55.524422, 25.108151

Vecākā vīna rūpnīca Lietuvā „Anykščių vynos” ir mūsdienīgs uzņēmums, kurš no dabiskajām izejvielām ražo augstas kvalitātes aromātiskos dzērienus ar izsmalcinātu garšu. Upeņu, ķiršu un aroniju vīns „Voruta” pieder pie Lietuvas kulinārā mantojuma. Dodoties ekskursijā uz rūpnīcu, jūs varat iepazīt „Vīna ceļu” („Vyno kelias”) un degustēt rūpnīcas produkciju (bez maksas). Darba laiks: pēc pieteikuma, P, Sv.- slēgts.





9. Vasaras bobsleja trase

Tālr.: +370 381 78144, Kalno iela 25, Anykšči,
kalita@res.lt, www.kalitoskalnas.lt;
GPS: 55.525342, 25.125668

Vasaras bobslejs piedāvā slaidu nobraucienus lejup no kalna. Maršruta garums ir 500 m, to veido pieci vijumi. Piemērota visu vecumu apmeklētājiem. Šo aktīvo izklaidi vienlaicīgi var izmantot 24 cilvēki. Darba laiks: I-XII: 10.00 – 19.00.



10. Brauciens ar šaursliežu vilcienu

Tālr.: +370 381 54597, +370 620 18243,
Vilties iela 2, Anykšči, siaurukas.info@gmail.com,
www.siaurukas.eu; GPS: 55.532716, 25.108468

Atbraucot uz Šaursliežu dzelzceļa muzeju, Jūs lieliski pavadīsiet laiku. Vilciens dodas nelielos braucienos vasaras sezonā (no maija līdz oktobrim) no Anikšču dzelzceļa stacijas, kur arī iespējams iegādāties braucienus biļetes. Vilciens brauc uz Troškūniem vai līdz Rubiķu ezeram. Stacijā apmeklētājiem tiek piedāvāta jauka programma – vecajā stacijā stāsti „Simtgadīgais šaursliežu dzelzceļš“, „Šaursliežu ceļa sakrālais mantojums“, „Anikšču mitoloģiskie akmeņi“ un citi. Vilciens kursē: V-X: S., Sv. 11.00, P., O. – slēgts. Brauciens iepriekš jāaskaņo.

dīgais šaursliežu dzelzceļš“, „Šaursliežu ceļa sakrālais mantojums“, „Anikšču mitoloģiskie akmeņi“ un citi. Vilciens kursē: V-X: S., Sv. 11.00, P., O. – slēgts. Brauciens iepriekš jāaskaņo.

Kultūras un vēstures objekti

„Puntukas” akmens, skatīt informāciju Anikšču rajona TOP objektu sadaļā (objekts Nr. 1).

Šeiminišķu pilskalns, skatīt informāciju Anikšču rajona TOP objektu sadaļā (objekts Nr. 2).

„Laimes uguns” – piemineklis rakstniekam J.Bijūnam, skatīt informāciju Anikšču rajona TOP objektu sadaļā (objekts Nr. 3).



Dzejnieka un bīskapa Antanasa Baranauska klēts

Tālr.: +370 381 58015, +370 381 52922, A.Vienuolio iela 4,
Anykšči, a.vienuolis@delfi.lt, www.baranauskas.lt;
GPS: 55.527066, 25.09787

Dzejnieka un bīskapa A. Baranauska klēts tika uzcelta 1826. gadā, izmantojot tikai zāģi un cirvi, pilnībā iztiekot bez naglām. Šeit A. Baranauskas uzrakstīja savu slaveno dziesmi „Anikšču sils”. Klēts ir pirmais memoriālais muzejs Lietuvā. Darba laiks: VII-VIII: 9.00-18.00, IX-VI: 8.00-17.00.



Palatavu pilskalns

Palatavi; GPS: 55.583205, 25.024245

Palatavu pilskalnā 13.–14. gs. bija kņaza rezidence. Vēsturnieks T.Baranauskas no Anikščiem saista Palatavu pilskalnu ar Mindauga pili – Latava (Lettowia). Blakus pilskalnam tek strautiņš – Latava.

Burbišku muiža

Burbiški; GPS: 55.500614, 25.217783

Muiža celta 17.-18. gs., tā piederēja Viļņas Universitātei, bet kopš 19. gs. vidus līdz 1932. gadam – Venslovaviču ģimenei, kas uzcēla jaunu muižas pili un ierīkoja parku. Saglabājusies lielā pieņemšanas zāle, istabas, riekstkoka durvis un krāsns ampīra stilā.

**Raguveles muiža**

Raguvele; www.raguvelesdvaras.lt; GPS: 55.655343, 24.6633

Komaru muižas sēta (18. gs. beigas – 19. gs. sākums), klasicisma arhitektūras celtnu komplekss, kas sastāv no 19 ēkām. Tā ir viena no nedaudzajām muižnieku sētām, kas projektēta pēc klasicisma principiem un ir labi saglabājusies.

**Muzeji****Šaursliežu dzelzeļa muzejs**

Tālr.: +370 385 8015, +370 612 81067, Vilties iela 2, Anīkšči, info@baranauskas.lt, www.siaurukomuziejus.lt; GPS: 55.532716, 25.108468

Muzeja ekspozīcija atrodas stacijas kompleksā. Šeit ieraudzīsiet atjaunotas simtgadīgās stacijas ēkas, sliedes un ūdens torni un tērauda tiltu pāri Šventojas upei. Ir iespēja paceļot pa dažādiem šaursliežu dzelzeļa vēstures periodiem un izmēģināt rokas piedziņas drezīnu vai trisriteni uz sliedēm. Darba laiks: V-X: 10.00-17.00, XI-IV: iepriekš piesakoties.

**Engeļu muzejs un Anīkšču Mākslas centrs**

Tālr.: +370 381 51447, +370 663 77507, Vilniaus iela 11, Anīkšči, sakralinis@gmail.com, anyksciumenucentras@gmail.com, www.anyksmc.lt; GPS: 55.524245, 25.102018

Kopš 2009. gada šeit tiek eksponēta monsinjora A. Talačka mākslas darbu kolekcija, bibliotēka un arhivs. Centrs rūpējas par šo mantojumu; tam ir plaša kultūras darbība – centrs nodarbojas ar sakrālās mākslas popularizēšanu. 2010. gadā Beatričē Kleizaitē-Vasaris prezentēja lielu enģeļu kolekciju. Kopš tā brīža šeit atvērta pirmais Enģeļu muzejs Lietuvā. Ekspozīcijā ir aptuveni 200 enģeļi: gleznas, grafikas darbi, Lietuvas tautas mākslinieku mākslas darbi. Darba laiks: V-X: P.-Pk.: 10.00-18.00, S.-Sv.: 10.00-16.00, XI-IV: P.-C.: 10.00-17.00, Pk. – S.: 10.00-16.00, Sv. – brīvdiena. Darba laiks var tikt mainīts.



Zirga muzejs, skatīt informāciju Anīkšču rajona TOP objektu sadaļā (objekts Nr. 4).

A. Vienoļa –Žukauska memoriālais muzejs

Tālr.: +370 381 58015, +370 381 52912, A.Vienoļa iela 4, Anīkšči, info@baranauskas.lt, www.baranauskas.lt; GPS: 55.527066, 25.09787

Dzejnieka un bīskapa A. Baranauska klēts ir pirmais memoriālais muzejs Lietuvā, kuru sarūpējis bīskapa radnieks, rakstnieks A. Vienolis. Klēts tika uzcelta 1826. gadā, izmantotot tikai zāģi un cirvi, pilnīgi bez naglām. Blakus klētij atrodas rakstnieka A. Vienoļa mājas, kur ierīkota ekspozīcija. Darba laiks: VII-VIII: 9.00-18.00, IX-VI: 8.00-17.00.





S. Petraškas ekspozīcija

Tālr.: +370 381 58015, +370 381 52912, *Muzeja iela 6, Anikšči, info@baranauskas.lt, www.baranauskas.lt; GPS: 55.527066, 25.09787*

Ekspozīcijā apskatāmi unikāli, tikai šim māksliniekam raksturīgā tehnikā veidoti darbi. Darbos attēlo dabas ainavas, Lietuvas valsts simbolus, Anikšču apkaimes kultūras objektus. Videofilmā apskatāms process, kā mākslinieka darbnīcā rodas mākslas darbi. Darba laiks: VII –VIII: 09.00-18.00, IX – VI: 08.00-17.00.



B. Buividaites memoriālais muzejs

Tālr.: +370 381 58138, *Viļņas iela 21, Anikšči, info@baranauskas.lt, www.baranauskas.lt; GPS: 55.523259, 25.100688*

Muzejā ir apskatāmi rakstnieces manuskripti, grāmatas, personīgās mantas. Dārziņā blakus mājai tiek ierīkots skulptūru un ziedu dārzs. Darba laiks: P.-Pk.: plkst. 8.00 – 16.00.



Liudvika un Stanislovas Didžiuliai ipašums

Tālr.: +370 381 43901, *Griežionėliai, info@baranauskas.lt, www.baranauskas.lt; GPS: 55.628585, 25.027755*

Liudvika un Stanislovas Didžiuliai ipašums kalpoja par iespieddarbu izplatīšanas centru drukas aizlieguma laikā. Iztādē, ko var aplūkot viņu mājā, ietver mājsaimniecības priekšmetus, personīgās lietas un aizliegto Lietuviešu iespieddarbu paslēptuvi. Darbalaiks: T.-Sv.: 08.00-17.00, P.-O.: slēgts.



Svēdasai (Važgantas) muzejs

Tālr.: +370 682 33024, *Kunigiškiai ciemats, www.svedasai.lt; GPS: 55.738259, 25.405072*

Muzeja pamata ēka tika uzcelta pēc 1863.gada sacelšanās. Bērībā šeit mācījās mākslinieks Kajetonas Sklērius un rakstnieks J. Tumas – Važgantas. 20. gs. Beigās šeit tika atvērts muzejs, kurā var aplūkot seno laiku mācību telpas aprīkojumu. Darba laiks: pēc pieprasījuma.



J. Biliūna memoriālais (piemiņas) muzejs

Tālr.: +370 381 51722, *Nuroni, info@baranauskas.lt, www.baranauskas.lt; GPS: 55.569876, 25.092288*

Rakstnieka J. Biliūna dzimtajā sētā mūsdienās atrodas muzejs. Par galveno ekspozīciju šeit kalpo J. Biliūna ģimenei piederējušās lietas. Sēžot mājas priekštelpā, 1906.gadā J. Biliūnas uzrakstīja savas noveles „Ubags” un „Skumjš stāsts”. Darba laiks: V-X: 10.00-18.00, XI-IV: O.-S.: 9.00-17.00, P.,Sv: brīvdienas.

Šeiminišķu vēsturiskais komplekss, skatīt informāciju Anikšču rajona TOP objektu sadaļā (objekts Nr. 2).

Amatniecības tūrisms

Maizes cepšana

Tālr.: +370 616 25124 (N. Kačkuvienė), +370 612 69545 (R. Vasiliauskiene), +370 381 51722, +370 623 70629, Ņuroni, arkliomuziejus@gmail.com, www.arkliomuziejus.lt; GPS: 55.573447, 25.086543

Apskatāma vecā maiznīca, kurā stāsta par maizes tapšanu no grauda līdz siltas maizes kukulītim. Kalēja smēdē tiek pastāstīts par kalēja darbu. Vecajā klētī ir apskatāmas audēju stelles un darbs pie tām. Šeit arī autentiskus pārklājus, galdautus, dvieļus. Amatniecības centrā stāsta par bitēm, demonstrē sveču liešanu no vaska. Ganu mūzikas instrumentu izgatavošanas darbnīca. Veido svilpes, "skrabalay", grabulišus, flautas ("birbine"). Darba laiks: pēc pieteikuma.

**Robertas Matiukas**

Tālr.: +370 610 13795, Anykšči

Mākslinieks izgriež koka krustus, skulptūras un veido dažādus juvelierizstrādājumus no misiņa. Viņš izgatavo arī ieročus, viduslaiku šautenes, senos militāros instrumentus. Mākslinieks ir Lietuvas etniskā mantojuma asociācijas biedrs.

**Valentas Survila**

Tālr.: +370 615 37285, Elmininkai

Valentas Survila ir Lietuvas etniskā mantojuma asociācijas biedrs. Mākslinieks izgatavo koka skulptūras, nodarbojas ar dažāda veida mākslu un amatniecību - veido suvenīrus un krustus. Viņš strādā arī ar metālu; meistara ekskluzivitāte ir izmantot koksni un metālu savos darbos. Mākslinieks aktīvi piedalās tautas mākslas izstādēs unsemināros.

**Skaidrė Račkaitytė**

Tālr.: +370 381 51827, Anykšči

Māksliniece izgatavo primitīvas rotālietas un viņas nodarbošanās ir Lietuvas senlietu tirzniecība. Viņa ir Lietuvas etniskā mantojuma asociācijas biedrs. Mākslinieces veidoto keramikas izstrādājumu klāstā var atrast burvīgus eņģelišus, skaistus suvenīrus vai melnās keramikas traukus. Viņa organizē un koordinē tautas mākslinieku darbu izstādes.



Sakrālais tūrisms

Sv. Mateja baznīca, skatīt informāciju Anikšču rajona TOP objektu sadaļā (Objekts Nr. 5).

Aleksandra Ņevska pareizticīgo baznīca

Tālr.: +370 381 59177 (TIC), Anikšči;

GPS: 55.529254, 25.120582

Pirmā koka baznīca Anikščai pilsētā tika uzcelta 1867. gadā. Nosaukta Krievijas kņaza Aleksandra Ņevska vārdā. Šobrīd esošā baznīca uzcelta 1873. gadā. Blakus vēl saglabājušās vecās pilsētas skolas ēka, kurā mācījās rakstnieki J. Biļūnas /J. Biliūnas/ un A. Žukauskas /A. Žukauskas/.





Andronišku Sv. Pētera un Pāvila baznīca

Tālr.: +370 381 59177 (TIC), *Androniški*;

GPS: 55.596644, 25.046177

Pirmo koka baznīcu Androniškos uzcēla Čartorskis / Čartoriskiai/ 1726. gadā. Pašreizējā mūra baznīca tika uzcelta 20. gs.vidū, pārbūvējot mūra labības noliktavu pēc vietējā inženiera P. Morkūna projekta. Iepriekšējo koka baznīcu nopirka Jostininkai draudze.



Ercenģeļa Mikolas baznīca (Svedasi)

Tālr.: +370 381 59177 (TIC), *Svedasi*, www.svedasai.lt;

GPS: 55.681109, 25.365395

Rakstu avotos Svedasu baznīca tiek datēta ar 1522.gadu. Grāfs Ļucionas Markonis /Grafas Liucijonas Marikonis/ 1848.gadā baznīcas pagalmā uzbūvēja kapu kapliņu savai ģimenei. Pašreizējā baznīca tika uzcelta 1794.gadā, kad pie toreizējās mūra baznīcas piebūvēja koka baznīcu.



Inkūnu Dievmātes baznīca

Tālr.: +370 381 59177 (TIC), *Inkūni*;

GPS: 55.65363, 25.183265

Vienkāršā Sv. Aušras vārtu Dievmātes baznīca /Švč. Aušrosvartų Dievo Motinos bažnyčia/ atrodas pie Šaltinelu strautiņa, noslēpumaina meža ieskauta. Baznīcu projektēja vietējais inženieris Pranas Morkunas. Baznīcas pamatos ir iegravēts iesvētīšanas gads – 1942.



Burbišku Jēzus Sirds baznīca

Tālr.: +370 381 59177 (TIC), *Burbiškis*;

GPS: 55.508614, 25.231878

Baznīca uzcelta tikai 1932.gadā, bet pēc kara ēka bija jānodod skolas vajadzībām. Atgriezt baznīcas ēku nelīdzēja ne vietējo iedzīvotāju vēstules Staļinam, ne viņu vizīte Maskavā. Šobrīd esošā baznīca iekārtota 1955.gadā.



Sv. Annas baznīca

Tālr.: +370 381 59177 (TIC), *Traupis*, www.traupis.lt;

GPS: 55.511986, 24.750934

Baznīca uzcelta 1892.gadā. Baznīcas tornī atrodas vecākais Anīkšči rajona zvans, uz kura ir uzraksts: „IN HONOREM SSTRINITATIS ET BV MARIAE M.R.D. FUSA ANNO 1635”. 1976.g. zvanu tornī izraka baznīcas dārzā.



Kurkļu Sv. Georga baznīca

Tālr.: +370 381 59177 (TIC), *Kurklio*;

GPS: 55.41444, 25.061794

19.gs. beigās uzceltā baznīca atšķiras ar tautas arhitektūras un neoklasicisma stila iezīmēm. Centrālās altārglezņas „Marija ar zīdaini” ietvars ir bagātākais un košākais visā rajonā.

Užovežas Sv. Jaunavas Marijas baznīca

Tālr.: +370 381 59177 (TIC), Užovežai;

GPS: 55.432382, 25.173641

Sv.Jaunavas Marijas baznīca /Užunvēžiu Švč. Mergelės Marijos bažnyčia/ uzcelta 1940.gadā (arhitekts K. Reisons).

**Sv. Jaunavas Marijas baznīca**

Tālr.: +370 381 59177 (TIC), Skiemonis;

GPS: 55.415677, 25.27488

Pirmā baznīca Skiemonis uzcelta 17.gs. sākumā. Baznīcas vēsture saistīta ar dievišķo parādību – 1962. gada vasaras vidū, baznīcas bijušajā laukā, astoņpadsmitgadīgai meitenei parādījās Dievmāte.

**Kavarskas Sv. Jāņa Kristītāja baznīca**

Tālr.: +370 381 59177 (TIC), Kavarska;

GPS: 55.433186, 24.92707

Pirmā baznīca Kavarskā uzcelta 1463. gadā.Šis baznīcas celtniecība sākās 19.gs. vidū. Pirmā Pasaules kara laikā tā tika nopostīta. Ar priesteru P. Legackasa /P. Legecko/ (1844.–1934.g.) pūlēm uz tiem pašiem pamatiem „izauga” celtnē, kas šobrīd rotā pilsētas panorāmu. Zvanu torni atrodas zvans, kurš tika izveidots 1769.gadā Karaļaučus ciemā.

**Raguveles Sv. Stepana baznīca**

Tālr.: +370 381 59177 (TIC),Raguvele, www.raguvele.lt;

GPS: 55.655663, 24.663087

Muižnieks Jurgis Komaras 1796. gadā uzcēla koka baznīcu, kas ir saglabājusies līdz mūsdienām. Baznīcā atrodas vienas no Anīkšči rajona vecākajām ērgelēm (1795.g.).Ērgeļu rotājumā izmantots Komarai dzimtas ģerbonis.

**Sv. Trīsvienības baznīca un bernardiešu klostera komplekss**

Tālr.: +370 381 59177 (TIC), Troškūni,

GPS: 55.587025, 24.870104

Baznīca uzcelta 18. gs. beigās, vēlinā baroka stilā (arhitekts M. Knakfus). 7 altāri. Vienā no tiem atrodas slavenais žēlsirdīgās Sv. Marijas Dievmātes tēls /Švč. Mergelės Marijos/. Baznīcā atrodas Anīkšči rajona vecākās ērģeles, kas izceļas ar saviem rotājumiem.Blakus baznīcai atrodas klosteris, kas uzcelts tajā pašā laikā.

**Dabas tūrisms**

Anīkšču reģionālā parka apmeklētāju centrs, skatīt informāciju Anīkšču rajona TOP objektu sadaļā (objekts Nr. 6).

„Puntukas” akmens, skatīt informāciju Anīkšču rajona TOP objektu sadaļā (objekts Nr.1).



Akmens „Puntuko brolis” („Puntuka brālis”)

Tālr.: +370 381 59177 (TIC), Pašventupe, Anikšču rajons;

GPS: 55.50935, 25.071171

Eglu un priežu aizsegā tas novietojies augstā pakalnā pie Sventājas upes un atgādina lielu zvēru, kas izbāzis galvu no zemes un atvēris muti. Patiesībā, šis akmens ir kā brālis akmenim “Punktukas”. Ja to izraktu no zemes, tas būtu tik pat liels. Tie abi ir saglabājušies kopš ledus laimeta, nonākuši šeit no Skandināvijas un dzīvo jau tūkstošiem gadu...



Sv. Jāņa Kristītāja avots

Tālr.: +370 381 59177 (TIC), Kavarskas;

GPS: 55.431588, 24.928653

Avots ar dzidru, tīru ūdeni atrodas kalna virsotnē, 134 m virs upes gultnes līmeņa. Avota ūdenim piemērot dziednieciskas spējas – tas ārstējot no dažādām slimībām.



Karalienes staignājs

Tālr.: +370 381 59177 (TIC), Anikšču reģionālais parks,

www.anyksciuparkas.lt; GPS: 55.491656, 25.058461

Anikšču apkaimē, Sventājas upes labajā nogāzē, atrodas samērā liela (0,7 ha) avotaina ūdens tilpne, par kuru ir daudz leģendu un nostāstu. Leģenda vēsta, ka šeit esot iekritusi karalienes kariete, noslikusi jaunava, kas negribējusi atzīties ienaidniekam.

Atsegums „Varjus”, skatīt informāciju Anikšču rajona TOP objektu sadaļā (objekts Nr. 7).



Atsegums Vetjigala

Tālr.: +370 381 59177 (TIC), Anikšču rajons;

GPS: 55.454526, 25.002046

Atsegums ir 90 m garš un 20 m augsts, atrodas Šventojas upes kreisajā krastā, netālu no Virintu grīvas. Šeit apskatāms pirms ledāju gaišā kvarca un smilšu kārtas. Lietuvā vairs nav tādu vietu kā šī, kur ir atrastas pirms 300-350 milj. gadu dzīvojušu zivju atliekas.



Savvaļas dzīvnieku dārzs

Tālr.: +370 381 57121, Mikieriai, mikieriai@amu.lt,

www.amu.lt; GPS: 55.664816, 25.17465

Šiņķa meža dienvidu nomalē, Anikšču mežsaimniecības teritorijā, 2005.gadā tika izveidots savvaļas dzīvnieku dārzs. Te var aplūkot staltbriežus, muflonus, plankumainos briežus un mežacūkas.



Sventājas izziņu taka

Tālr.: +370 381 50738, *blakus viesu namam „Anikšču Šiļalis”*

Vilņas iela 80, Anikščī, www.anyksciuparkas.lt;

GPS: 55.510957, 25.082797

Ejot gar Sventājas upes krastu, nokļūsi klusā un jaukā dabas stūrītī, ar īpaši aprikotām pieturvietām, iepazīsies ar dabas rezervāta augu valsti, redzēsiet iespaidīgus atsegumus. Takas garums ~ 5 km.

Rubikiai ezera skatu tornis

Tālr.: +370 381 59177 (TIC), *blakus ezeram;*

GPS: 55.485534, 25.261263

Skatu tornis atrodas Bijeikiai pilskalnā un ir 15 m augsts. No skatu torņa paveras brīnišķīgs skats uz Rubikiai ezeru. Tālumā var saskatīt ciemu Burbiškis un Mačonis aprises, baznīcu Leļunai un Alanta torņa smailes.

**Dendrārijs un skulptūru parks**

Tālr.: +370 381 59177 (TIC), *Troškuneļai;*

troskunai@amu.lt, www.amu.lt; GPS: 55.577763, 24.875795

2005.gadā Troškūnu mežsaimniecības teritorijā tika sākts veidot Anikšču dendrārijs, kurā līdz 2009.gada pavasarim tika iestādīti 115 dažādu sugu koki un krūmi. 2008.g. starptautiskā plenēra laikā, atzīmējot Anikšču mežsaimniecības 50. gadadienu, dendrārijā izvietota ozola skulptūras.

**Gastronomiskais tūrisms un lauku labumi**

Ekskursija un vietējā vīna degustācija „Vīna ceļš“, skatīt informāciju Anikšču rajona TOP objektu sadaļā (objekts Nr. 8).

Lauku tūrisma muiža “Barono vila”

Tālr.: +370 698 85233, *Buteņi, ruta@baronovila.lt,*

www.baronovila.lt; GPS: 55.648254, 25.383681

Atrodas 1 km attālumā no šosejas Utena - Kupiškis. Garšīgi Aukštaitijas tradicionālie ēdieni. Saimniecība ir Eiropas kulinārā mantojuma tikla biedre. Maltītes tiek pagatavotas grupām no 15 personām pēc pasūtījuma. Šeit jūs varat nogaršot lielisku uz uguns gatavotu plovu.

**Kafejnīca “Pasagele”**

Tālr.: +370 682 13405, *Nūroni,*

kavinepasagele@gmail.com,

www.pasagele.puslapiai.lt;

GPS: 55.57362, 25.085448

Laipni acināti kafejnīcā “Pasagelē”, kas atrodas Zirgu muzeja teritorijā. Šeit jūs varat nogaršot kartupeļu radziņus, medusmaizi, kvasu un „Laimēs” pīrāgu. Ēdiens tiek gatavots, izmantojot vietējos produktus un tradīcijas. Netālu esošajā bijušās klēts ēkā jūs varat pasūtīt kartupeļu, graudaugu vai gaļas ēdienus, kas iepazīstina ar Anikšču rajona ēdienu vēsturi. Pakalpojums „Virtuve uz rīteņiem” darbojas jebkurā vietā pēc klientu izvēles. Naktsmītnes. Darba laiks: Sv., P.- C.: 10.00 – 22.00, Pk., S.: 10.00 – 24.00

**Rituālā aitas upurēšana**

Tālr.: +370 682 48202, *Antežeri, antezeris@gmail.com,*

www.antour.lt/laisv/educ; GPS: 55.45192, 25.175618

Antežerio sādžā, pie Nevežos ezera veic aitas upurēšanas rituālu. Pēc ceremonijas var nobaudīt svaigas gaļas izstrādājumus. Pieteikties iepriekš.





Zvejošana lauku sētās

Tālr.: +370 682 48202, Antezheris, antezheris@gmail.com,
www.antour.lt/laisv/educ; GPS: 55.45192, 25.175618

Šeit jūs varat redzēt un izmēģināt licencētu zvejošanu. Vakarā zvejas tīkls tiek ievietots ūdenī, bet no rīta to velk laukā, zivis nosver un vāra īpašos katlos. Darba laiks: pēc pieteikuma.



Izglītojošā programma "Saules blinas"

Tālr.: +370 692 22108, [Slenio iela 9, Burbiški,](http://Slenio iela 9, Burbiški, slyva@erdves.lt)
www.edukacijos.lt;
GPS: 55.507811, 25.220934

Adomoņu muiža – omulīgs stūrītis, kur saimniece pagatavos Jums ārstniecības augu tēju, pacienās ar Aukštaitijas pankūkām ar dažāda veida mērcītēm. Darba laiks: pēc pieteikuma.



Kafejnīca „Šaltinis”

Tālr.: +370 381 55147, +370 600 20999, [Šaltinio iela 1, Kavarska,](http://Šaltinio iela 1, Kavarska, info@kavarsko-koldunai.lt)
info@kavarsko-koldunai.lt,
www.kavarsko-koldunai.lt;
GPS: 55.432872, 24.926714

Sv. Jāņa Kristītāja avots, kas no daudziem tautas ticējumiem pazīstams jau kopš XVI gadsimta. Kafejnīca-bārs "Šaltinis". Te ēdieni tiek gatavoti no avota brīnumainā ūdens. Īpaši garšīgi ir pašgatavoti pelmeņi. Tas ir sertificēts Eiropas kulinārā mantojuma tīkla ēdiens. Darba laiks: 10.00 – 18.00.



Anīkšču garšaugi

Tālr.: +370 659 78361, [Vilniaus iela 22, Anikščiai,](http://Vilniaus iela 22, Anikščiai, ramusvanduuo@gmail.com)
www.ramunovaistazoles.lt;
GPS: 55.522533, 25.098573

Garšaugu vācējs organizē prezentācijas bērniem un pieaugušajiem par vietējā rajona garšaugiem un tējas dzeršanas ceremonijas. Viņš izgatavo arī kafiju no ozolzilēm. Darba laiks: P.-S.: 10.00 – 18.00



Maize un pīrāgi

Tālr.: +370 612 96063, [Slėnio iela 18, Anikščiai,](http://Slėnio iela 18, Anikščiai, www.marijosduona.lt)
www.marijosduona.lt; GPS: 55.512346, 25.090422

Marija Bučinskienė speciālā kokogļu krāsnī cep maizi no rauga miklas, maizi ar riekstiem, žāvētiem augļiem, neparastus pīrāgus ar medu un unikālus skudru pūžņus. Darba laiks: 8.00-19.00.

Aktīvais tūrisms / Izejās



Jāšanas klubs „Orionas”

Tālr.: +370 686 35255, [Nuroni, Anikščiai,](http://Nuroni, Anikščiai, klubas.origonas@gmail.com)
klubas.origonas@gmail.com, www.jodinek.lt;
GPS: 55.572922, 25.08782

Jāšanas klubs „Orionas” atrodas Nūronu ciemata gleznainajā apkārtnē. Šeit jūs varat doties izbraukumā ar zirgiem gar Šventojas upi vai caur mežu. Darba laiks: pēc pieprasījuma.

Republikas jāšanas sporta festivāls "Bēk bēk, žirgeli!" ("Skrien, skrien, zirdziņ!")

Tālr.: +370 381 51722, +370 623 70629, *Ņuroni*,
arkliemuzejus@gmail.com, www.arkliemuzejus.lt;
GPS: 55.573447, 25.086543

Jūnija pirmajā sestdienā tiek organizēti tradicionālie sporta un tautas svētki, zirgu izjādes un vizināšanās zirgu pajūgā pa Ņuronu apkārtni, baudot gleznainos skatus. Var piedalīties sacensībās, iepirkties amatniecības gadatirgū. Darba laiks: katru gadu pirmajā jūnija sestdienā.

Zirgu muzejs, skatīt informāciju Anikšču rajona TOP objektu sadaļā (objekts Nr. 4, 184. lpp.).

Jāšanas klubs "Vilartas"

Tālr.: +370 618 84810, +370 615 59120, *Ņuroni*,
info@vilartas.lt, www.vilartas.lt; GPS: 55.577175, 25.075694
Izjādes ar zirgiem un vizināšanās zirgu pajūgā pa Ņuronu apkārtni un meža takām, vērojot gleznainās skatu ainavas. Darba laiks: pēc pieprasījuma.



Aktīvais tūrisms / Ūdens tūrisms

Lauku tūrisma mītne Rubikiu ezera krastos

Tālr.: +370 381 59177, (TIC), *Anikšču rajons*;
GPS: 55.485534, 25.261263

Jūs nepaliksit vienaldzīgi, redzot brīnumaino Rubiķu ezera panorāmu un tā apkārtni. Ezers atrodas 163 m virs jūras līmeņa. Ezera rota – 16 salas. Apkārť ezeram izvietotas brīvdienu mājas, kas piedāvā lieliskus piedāvājumus ceļotājiem – laivu, ūdens velosipēdu, plostu vai jahtas noma. Brīvdienu mājas, kas atrodas ezera krastā:

«Ajerynė», tālr.: +370 687 48458, *Mačonis, ciems Skemonis*,

www.atostogoskaime.lt/krikstaponio-sodyba

«Esina», tālr.: +370 61630896, *Aņunai, ciems Skemonis*, info@esina.lt, www.esina.lt

«Janinos klėtis», tālr.: +370 67201556, +370 38177280, *Aņunai, ciems Skemonis*,

rita_gaveniene@yahoo.com

«Pas Diržius», tālr.: +370 69927071, *Rubiķi, Anikšču rajons*; sodyba@turizmas.lt

«Šapokų sodyba», tālr.: +370 61153795, *Rubiķi, Anikšču rajons*; s.beata@erdves.lt

«Žuvienės pašūrė», tālr.: +370 65988610, *Rubiķi, Anikšču rajons*; reg.tyla@yahoo.lt

«Žvejo sapnas», tālr.: +370 69874916, *Bijeikjai, Anikšču rajons*; www.zvejosapnas.lt

Tūrisma mītne „Šventoje upės slėnis“

Tālr.: +370 659 05057, *Mikiēri, Andrioniškio pagasts*,
sodyba@slenis.com, www.slenis.com; GPS: 55.660209, 25.16781

Tiek organizēti ceļojumi ar kanoe un plostiem pa skaisto Šventoje upes ieleju. Labiekārtotas naktsmītnes upes krastā zem kļajas debess, ugunsкура vietas.



Tūrisma nometne „Žalioji stotelė“

Tālr.: +370 614 84134, *Šventupi, Debeiku pagasts*,
kilciausk@gmail.com, www.upesubaidare.lt;
GPS: 55.622834, 25.42412

Saimnieki organizē ceļojumus ar smailītēm un kanoe pa skaisto Šventoje upes ieleju.



Aktīvais tūrisms / Piedzīvojumu tūrisms

Vasaras bobsleja trase, skatīt informāciju Anikšču rajona TOP objektu sadaļā (objekts Nr. 9).



Anikšču kartinga trase

Tālr.: +370 687 81480, maršruta nr. 120 (Anikšči – Ukmergē),
1 km no Anikšciem, tsk@motorsportas.lt,

www.motorsportas.lt; GPS: 55.518735, 25.070052

Anikšču kartinga trase ekstrēmajiem braucējiem atvērta visu gadu. Sacikstes trasē tiek organizētas dažāda vecuma cilvēkiem. Darba laiks: V-IX: 11.00 – 19.00, X-IV: pēc pieteikuma.



Piedzīvojumu parks „Dainuvos nuotykių slėnis“

Tālr.: +370 693 35060, Dainuvos ieleja, Anikšči,

rezervacija@nuotykiuslenis.lt, www.nuotykiuslenis.lt;

GPS: 55.51408, 25.08308

Piedzīvojumu parks atrodas priežu mežā netālu no Anikšciem Šventojas upes krastā. Šeit jūs varat izmēģināt 6 dažādu sarežģītības pakāpju piedzīvojumu trasītes vai izvēlēties lidojumu virs Šventojas upes. Darba laiks: V-X: 10.00 – 18.00, XI-IV: pēc pieteikuma.



Kukurūzas labirints

Tālr.: +370 674 10502, Anikšči, www.poilsisanyksciuose.lt

Kukurūzas labirints ir brīnišķīga atrakcija netālu no Anikšciem. Labirinta trase ietver dažādas pievilcīgas Anikšču vietas, piemēram, „Laimes gaismu”, A. Baranauska klēti vai zirgu staļļus. Šādas izklaides ir lielisks veids, kā pavadīt brīvo laiku kopā ar ģimeni. Darba laiks: VIII-X: 10.00-19.00.

Brauciens ar vilcienu pa šaursliežu dzelzceļu, skatīt informāciju Anikšču rajona TOP objektu sadaļā (objekts Nr. 10)

Veselības tūrisms



Atpūtas māja „Anykščių šilelis“

Tālr.: +370 381 58885, +370 686 60415, Vilniaus iela 80,

Anikšči, info@anyksciuisilelis.lt, www.anyksciu-silelis.lt;

GPS: 55.510654, 25.084469

Atpūtas mājā jūs varat izbaudīt relaksējošas procedūras, kas ļauj atjaunot vitalitāti. Masāža un minerālūdens vanna mazinās nogurumu, atslābinās muskuļus, noņems stresu un uzlabos imunitāti. Darbalaiks: pēc pieprasījuma.



Baseins “Bangenis”

Tālr.: +370 381 59431, + 370 620 83 544, Ažupieču iela 1A,

Anikšči, sveikatosoaze@res.lt, www.sveikatosoaze.lt;

GPS: 55.52187, 25.084442

Peldbaseins (25 m), kaskāde, krievu pirts ar pirts slotām, turku tvaika pirts ar nomierinošu mūziku. Veselības uzlabošanas programmas aromātiskajās un sāls pirtīs. Japāņu pirts zem

klajas debess, īpaši efektīva – ziemas sezonā. Peldbaseina darba laiks: X-V: P.-Pk.: 13.00-22.00, S.-Sv.: 10.00-22.00. Pirts darba laiks: X-V: P.-C.: 17.00-22.00, Pk.: 16.00-22.00, S.-Sv. 10.00-22.00. Darba laiks var tikt mainīts.



Pirmo reizi dokumentos minēts 1261. gadā
Iedzīvotāju skaits Utenā – 30686 (2012. g.)
Iedzīvotāju skaits Utenas rajonā – 44935 (2012. g.)

Utena – laimīgo cilvēku pilsēta!

Utena – Austrumu Aukštaitijas galvaspilsēta un viena no senākajām Lietuvas pilsētām. Tā pirmo reizi minēta karaļa Mindauga vēstulē 1261. gadā. Pilsēta atrodas pasakaini skaistā vietā – starp ezeriem Daunišķis un Vižonaitis. Svinot pilsētas 750. gadadienu, Daunišķu ezerā ierikota unikāla atrakcija – izgaismota muzikāla strūklaka ar ūdens ekrānu.

Utenas novads ir skaists jebkurā gadalaikā: vasarā atpūtniekus vilina pārsteidzošais Alaušas ezers, ziemā neskaitāmus autosporta atbalstītājus pulcē rallijs „Halls Winter Rally”. Atpūtniekiem savus pakalpojumus piedāvā vairāk kā 40 lauku mājas.

Utenas viesi var apmeklēt vienīgo keramikas muzeju Lietuvā, kur viņiem būs iespēja iejusties keramiķa tēlā. Apcievojot Antanasa Baranauskas apdziedāto veco pasta staciju, iepazīsiet starpstaciju posma Varšava – Sanktpēterburga interesanto vēsturi.

Savu ceļojumu laikā šeit ir pabijuši Onorē de Balzaks, Ilja Repins, Ionas Basanavičius un citas pazīstamas personas.

Viesi, kas pilsētā ierodas biežāk, ir pamanījuši, ka tā kļūst aizvien skaistāka, izveidoti parki un skvēri, labiekārtotas ielas.

Utenas iedzīvotāji ir viesmīlīgi austrumu aukštaitijieši, katru viesi laipni uzņems, izrādīs pilsētas skaistākās vietas. Atbrauciet un pārliecinieties, ka Utena tiešām ir laimīgu cilvēku pilsēta!



Utenas tūrisma informācijas centrs

Stoties iela 39, Utena, LT-28134

GPS: 55.494129, 25.582172

Tālr. +370 687 21938

Tālr./fakss: +370 389 54346

tic@utenainfo.lt

www.utenainfo.lt

Utenas rajona pašvaldība

Utenio laukums 4, Utena, LT-28503

Tālr.: +370 389 61600

www.utena.lt

Populārākie apskates objekti Utenas rajonā – TOP 10



1. Kāzu kalns

Tālr.: +370 389 54346, +370 687 21938 (TIC), Utena (pie dambja Kloviņai), tic@utenainfo.lt, www.utenainfo.lt; GPS: 55.517724, 25.629309
Kloviņai diļķis un Kāzu kalns piesaista daudzus atpūtniekus. Kalnu ierīkoja 1987. gadā, kad valsts un vietējie tautas mākslinieki satikās šeit un atveidoja seno lietuviešu kāzu rituālus un to dalībniekus uz ozolkoka stabiem ar dekoratīviem jumtiem un skulptūras. 2011. gadā tautas meistars Pranas Kazjunas atjaunoja visas skulptūras, kurās atveidotas senās kāzas.



2. Utenas alus muzejs

Tālr.: +370 618 87753, Pramonės iela 12, Utena, jonas.lingys@svyturys.lt; muziejus@utenosalus.lt, www.utenosalus.lt, GPS: 55.496824, 25.642549

Alus rūpnīca „Utenos alus” pazīstama visā pasaulē jau kopš 1977. gada galvenokārt mikstā ūdens dēļ, kas ir īsti piemērots alus brūvēšanai. „Utenos alus” ir iecienīts kā vietējo, tā visas Lietuvas iedzīvotāju vidū, jo tam ir unikāla garša, augsta kvalitāte un nepārtraukta modernizācija. Vēstures fakti un cita

interesanta informācija ir apkopota Utenas alus muzejā, kas 2012. g. atkal tika atvērta. Tikai šajā muzejā jūs varat iepazīties ar alus ražošanas procesu un apskatīt preču zīmes „Utenos” inovatīvo/ komunikatīvo/ reklāmas ekspozīciju. Ekskursijas laikā apmeklēsiet alus darītavu, fermentēšanas un fasējamo zāli, kā arī degustēt 4 veidu Utenas alu. Ekskursijas tiek organizētas 20 cilvēku grupām, tā ilgst 2 stundas. Darba laiks: pēc pieeikuma.



3. Aukštaitijas nacionālā parka etnogrāfiskie ciemi

Tālr.: +370 389 54346, +370 687 21938 (TIC), c. Strazdai, c. Šuminai, c. Vaišnoriskē un c. Varniškiai, Tauragnai pagasts; GPS: 55.410297, 26.030771; 55.399868, 26.041586; 55.425058, 26.026608; 55.42065, 25.945455

Apmeklējot pārsteidzošo Tauragnai apkārtni, ceļotāji neapraķstāms iespaidus gūs redzot oriģinālos etnogrāfiskos ciemus Strazdai, Šuminai,

Vaišnoriskes jeb Varniškjai. Mežu un ūdens pārpilnība šeit piesaista kā magnēts. Šuminai ciemā aug vecākā priede, kuru 03.11.1999. vides aizsardzības ministrs atzinis par aizsargājamu objektu. Veco ozolu pēcnācējs – varenais ozols Varniškjai ciemā kopš 1960. gada ir dabas piemineklis, to 03.11.1999. vides aizsardzības ministrs atzinis par aizsargājamu objektu. Šajā pašā datumā par aizsargājamu objektu atzīta 28 m augstā liepa Varniškjai ciemā, tās diametrs sasniedz 1,2 m. Kopš 1960. gada tā ir dabas piemineklis.

4. Daunišku ezera krasts

Tālr.: +370 389 54346, +370 687 21938 (TIC),

Aušros iela, Utena, tic@utenainfo.lt,

www.utenainfo.lt; GPS: 55.502865, 25.602042

Estrāde svaigā gaisā blakus ezeram ir lieliski piemērota grandiozām mūzikas naktīm vasaras laikā. Arī svinīgais pasākums par godu Utenas pilsētas dibināšanai, kas tiek organizēts pēdējā septembra sestdienā un svētdienā, notiek gleznainā vietā ar skatu uz ezeru. Apkārt ezeram ierīkotas pastaigu takas, bērnu rotaļu laukumi. 2011. gadā, atzīmējot Utenas 750. gadadienu, ezers tika izrotāts ar izgaismotu muzikālu strūklaku.



5. Vecais pasta

Tālr.: +370 389 61598, +370 687 73522,

J.Basanavičiaus iela 36, Utena,

dailesm@daile.utena.lm.lt, www.daile.utena.lm.lt;

GPS: 55.496737, 25.592173

Utenas pasta komplekss tika uzcelts 1830.-1835. gadā. Celtnes izceļas ar klasiskām mākslinieciskām harmonisko proporciju formām. Pasta stacija pildīja pasta dienestu funkcijas, tur mainīja zirgus, tajā bija kazarma, kā arī istabas ceļotājiem un tiem, kas gaidīja karietes. Pasta stacijas pagrabs ir ļabi saglabājies, un tagad tur ir atklāta mākslas galerija. Darba laiks: pēc pieteikuma.



6. Narkūnu pilskalns

Tālr.: +370 389 54346, +370 687 21938 (TIC),

c. Narkūnai, Leliūnai pagasts, tic@utenainfo.lt,

www.utenainfo.lt, GPS: 55.475394, 25.553552

Datēts ar 1.gt.pirms Kristus dzimšanas – 2.gt un 14.-15.gs. Pilskalns (pils Utjanisa, Galvenais pilskalns) izvietojies uz atsevišķa paugura Utenas upes kreisajā krastā. Pētījumu rezultātā atrasti vairāk kā 800 atradumi: arboleta metāla bultas un loki, āmurs ar platu asmeni, piespraudes, ileni, naži, izkopts daļas, pieši, cilindri veida atslēgas, sprādzes, bronzas brošas utt.. Pilsētas iedzīvotāji un viesi Narkūnu pilskalnā svin dažādus svētkus. Jonines svētkos tie tiek kurti lieli uguns kuri un Utenas upē mesti ziedu vainagi. Pilsētas svētkos pilskalnā notiek teatralizēti priekšnesumi, kuros var redzēt un dzirdēt augšamcēlušos kņazu Utjanisu.



7. Sudeiķu ciems (Alaušas ezers)

Tālr.: +370 389 54346, +370 687 21938 (TIC),

c. Sudeiki, tic@utenainfo.lt, www.utenainfo.lt;

GPS: 55.582899, 25.683157

Sudeiki ir kurorta pērle ar laivu piestātni, kurā var iznomāt ne vien laivas un katamarānus, bet arī skrituļslidas un velosipēdus. Ir izveidots kvalitatīvs, apgaismots veloceliņš, kuru izmanto arī skrituļslidu lietotāji. Sudeiķu ciems vilina ar ainaviskā Alaušas ezera krastiem, brīnišķīgiem siliem, lieliskām pludmalēm un mirdzoša un tīra ezera plašumiem. Galvenais mērķis – neizjaukt dabisko vidi. Apmeklētājiem tiek sniegts pakalpojumu komplekss ar atsvaidzinošu dabas klātbūtni. Alaušas ezera krastos ir aptuveni 15 viesu mājas, labiekārtots kempings, kur var nakšņot teltīs vai treileros. Makšķerniekiem baudu sniegs ne vien zivju loms, bet arī putnu vīterošana un rotaļīgā zivju plunkšķēšana.



8. Užpaļu ciems

Tālr.: +370 389 54346, +370 687 21938 (TIC),
c. Užpaliai, tic@utenainfo.lt, www.utenainfo.lt;
GPS: 55.635452, 25.581362

Katrs, kas ieradies apciemot Užpaļu rajonu, noteikti, apskatīs izdaudzināto Sv. Krokules avotu. Ciemata iedzīvotāji lepojas ar Sv. Trīsvienības akmens baznīcu, kas būvēta gotiskajā stilā 1892. gadā. Baznīcas dārzā ir 1847. gadā klasicisma stilā būvēts zvānu tornis, arhitektūras piemineklis. Netālu no Šeiminišķu pilskalna paveras skats uz konglomerāta atsegumiem, kas atrodas Šeiminišķu ciemā. Pievilcību šai apkaimei piešķir senču gars, leģendas un nostāsti.



9. Vižonas ciems

Tālr.: +370 389 54346, +370 687 21938 (TIC),
c. Vyžuonos, tic@utenainfo.lt,
www.utenainfo.lt;
GPS: 55.585422, 25.496218

Ciemat atrodas Vižonas upes krasta. Šis nelielais Lietuvas ciemats ar senatnīgo dvašu ir kņazu Biržai un Dubingai Radvilami apdziedāts. Pastāv uzskats, ka pirmā Vižonas ciema baznīca tika uzcelta 1406.gadā pēc Kristīnes Ostikas iniciatīvas. Šī baznīca pateicoties abata Pranciškusa Drukteinisa pūlīņiem 1891.–1892. g. tika pārbūvēta un paplašināta, piebūvēts tornis. Baznīca būvēta gotiskajā stilā, priekšpusē tai – latīņu krusts. Jūlijā šeit svin Lietuvā reti atzīmējamus Sv. Marijas Magdalēnas svētkus. Vižonas ciema centrā skulptors Genrikas Orakauskas par godu pāragri mūžībā aizgājušajiem rakstniekiem literatūrkritiķim Antanasam Masjonisam un prozaikim Bronusam Radzavičusam izveidojis Rakstnieku kalnu. Koka eņģelis ar izplestiem spārniem sargā dabas trauslo, bet mūžīgo ainavu.



10. Vitauta Vajuša keramikas muzejs

Tālr.: +370 686 22807, +370 615 49525,
Topolių iela 7, c. Leliūnai,
www.utenosmuziejus.lt;
GPS: 55.475528, 25.392788

Muzejā eksponētā keramika atšķiras pēc savas formas, pielietošanas, izgatavošanas tehnikas un ornamenta. Šeit var vērot kā no māla piedzimst praktiskas lietas un mākslas darbi. Šeit arī katrs var apsēsties pie podnieka ripas un izveidot savā dzīvē pirmo keramikas podu. Darba laiks: II–V - 10:00-18:00, VI- 10:00-17:00. Cena – 2 liti.



Kultūras un vēstures objekti

Narkūnu pilskalns, skatīt informāciju Utenas rajona TOP objektu sadaļā (objekts Nr. 6).

Taurapils pilskalns

Tālr.: +370 389 54346, +370 687 21938(TIC), c. *Taurapilis*,
Tauragnai pagasts, tic@utenainfo.lt, www.utenainfo.lt;

GPS: 55.448036, 25.86932

Tas atrodas Tauragnai ezera dienvidu krastā, datējams ar 1.gt. – 15.gs vidu. Pilskalna virsotnē atrodas Tauragnai pils, minēta 1373.gada 14.februārī. 1433.g. februāra sākumā Livonijas ordenis pili nodedzināja. Pēc veco ļaužu nostāstiem, kalna virsotnē, varenā ozola stumbrā dzīvojis zintnieks, kas nepārtraukti uzturējies uguni. Pēc kristiešu ziņām, kalna virsotnē esot bijusi baznīca, kas iegrimusi kalna dzīlēs. Leģenda vēsta, ka kāds pārgalvīgs jaunietis esot ieskatījies kalna dzīlēs un ieraudzījis tur nogrimušo baznīcu ar izpostītu altāri un skanošas apputējušas ērģeles. Bet Jonasa svētku laikā, pusnaktī klana dzīles atveras, bet diemžēl tikai uz vienu sekundi. Reti kurš interesents var savu ziņkāri apmierināt, redzot nogrimušo baznīcu.



Rakstnieku kalns

Tālr.: +370 389 54346, +370 687 21938 (TIC),

c. *Vyžuonos*, tic@utenainfo.lt, www.utenainfo.lt;

GPS: 55.588917, 25.493223

Kalns, kas ir iemūžinājis divus talantīgus rakstniekus – literatūrkritiķi Antanu Masioni un prozaikā Broniusu Radzeviču – parādījies tikai pirms dažiem gadiem, pateicoties tēlniekam Henrikam Orakauskim. Koka ēnģeļa spārni tīsta trauslu un mūžīgu dabas ainavu.



Vecais pasts, skatīt informāciju Utenas rajona TOP objektu sadaļā (objekts Nr. 5).

Skulptūras Utenas dārzā

Tālr.: +370 389 54346, +370 687 21938 (TIC),

J.Basanavičiaus iela, Utena, tic@utenainfo.lt,

www.utenainfo.lt; GPS: 55.498508, 25.597558

Utenas dārzs rotāts ar ceļa „Sanktpēterburga–Varšava” 4 skulptūrām. Skulptūras „Gaidot ceļojumu” autors ir Arvydas Ališanka. Skulptūra, kurā attēlots sēdošs pieaudzis cilvēks, kas gaida vilcienu, pabeigta ir tikai tad, kad gaidošais ceļotājs tajā apsēžas. Žemaitietis Kazys Venčlovas izveidojis Utenas iedzīvotājiem trocēja līniju „Ceļš”, atveidojot uz tās autentiskus dekora elementus, kas tika izmantoti vecā trakta laikā. Kēstutis Musteikis no Tauragnai izveidoja skulptūru „Atrodi savu laimi”. Pakava formas skulptūra atgādina skolas laika magnētu ar diviem pretpoliem – plus un minus. Skulptūras „Atdzimšana” autors ir Jonas Šimonēlis. Masa pulēta stikla un akmens skulptūras – tā ir kā sprāgstviela, kas izkļiedē ļaunumu.



Sudeiķu Mākslas galerija

Tālr. +370 682 13300, *Aukštaičių iela 12*, c. *Sudeikiai*,

www.sudeikiai.lt; GPS: 55.584906, 25.684304

Kopš 1999.gada Sudeiķos notiek ļoti populāri mākslas plenēri. Mākslas darbi pēc plenēra tiek nodoti mākslas galerijas ekspozīcijām. Uz plenēru katru gadu dodas aizvien jauni mākslinieki. Mākslas centrā ir vairāk kā 100 profesionālu mākslasdarbu un fotogrāfiju. Darba laiks: pēc pieteikuma.



Muzeji



Utenas Novadpētniecības muzejs

Tālr.: +370 389 61637, +370 389 61634, *Utenas laukums 3, Utena, www.utenosmuziejus.lt, utenoskm@gmail.com;*
GPS: 55.496131, 25.601113

Ēka, kurā atrodas muzejs, ir otrā vecākā celtne Utenas pilsētā. Muzejā ir sakrāti un glabājas arheoloģijas, vēstures-etnogrāfijas fotogrāfijas, literatūras un mākslas eksponāti. Tur tiek rīkotas tautas mākslas, fotogrāfiju, kā arī profesionālu mākslinieku un skolnieku darbu izstādes. Darba laiks: II - V 10:00 – 18:00, VI 10:00 – 17:00. Cena: 2 Lt.

Utenas alus muzejs, skatīt informāciju Utenas rajona TOP objektu sadaļā (objekts Nr. 2).

Vitauta Vaļuša keramikas muzejs, skatīt informāciju Utenas rajona TOP objektu sadaļā (objekts Nr. 10).



Rakstnieka Antanasa Miškinisa un literāta, tulkotāja Motejusa Miškinisa māja

Tālr.: +370 611 42148, *c. Juknėnai, Daugailiai pagasts, www.utenosmuziejus.lt;* GPS: 55.540579, 25.890999

1982. gadā lauku māja tika iekļauta vēsturisko pieminekļu sarakstā. No ēkām saglabājusies dzīvojamā māja, stallis, pagrabs un šķūnis. Ēkas tika uzceltas vairāk nekā pirms 100 gadiem. 1986. gadā dzīvojamo māju un šķūni izmantoja Utenas Lauku muzejs, lai rīkotu izstādi par godu A. Un M. Miškiņiem. Šeit notiek arī ikgadējie tradicionālie dzejas vakari un Utenas pilsētas literārie festivāli, kuros piedalās vietējie literāti. Darba laiks: pēc pieteikuma.



Vilku muzejs

Tālr.: +370 686 32295, +370 699 65912, *c. Indubakiai, Saldutiškis pagasts, ramuno.atelje@gmail.com, www.ramuno-atelje.lt;* GPS: 55.379824, 25.847641

Vilku muzejs ir dibināts lauku mājās, kur filmu režisors un kinooperators Petras Abukevičius strādāja savas dzīves pēdējos gados un izveidoja savu pēdējo filmu par vilkiem. Muzeja mērķis ir lauzt stereotipus un mainīt izveidojušos negatīvo attieksmi pret vilkiem, izcelt dabas skaistumu un spēku, kā arī attīstīt cilvēku kopības garu un atbildības izjūtu pret dabu. Darba laiks: pēc pieteikuma.



Lauku mājas „Alaušynė” alusdārīšanas ekspozīcija

Tālr.: +370 698 03447, *c. Salos, pasta nodaļa Sudeikiai, info@abuva.lt, www.abuva.lt;* GPS: 55.584694, 25.70641

Lauku mājavarēsiet uzzināt, kā rodas alus, iepazīties ar alus darīšanas procesu un tradicionālajiem alus traukiem, apskatīt „Utenos” alus etiķešu kolekciju, iesala un apiņu paraugus, no kuriem tik gatavots šis alus.

Darba laiks: pēc pieteikuma.

Amatniecības tūrisms

Kalējs Alvydas Valiukas

Tālr.: +370 688 41017, +370 613 09981, c. Mirkėnai,
Leliūnai pagasts, alvydas222@gmail.com,
GPS: 55.465499, 25.482238

Zemnieku sētas īpašnieks - lielisks kalējs, lolo šo amatniecības veidu, tāpēc šeit var redzēt viņa roku darbus - dekoratīvos metāla izstrādājumus, iepazīties ar kalšanas procesu. Darba laiks: pēc pieteikuma.

**Lauku tūrisma māja „Aliai“**

Tālr.: +370 611 42287, c. Aliai, Utena pagasts, info@aliai.lt,
www.aliai.lt; GPS: 55.47910, 25.73204

Te jūs varat uzspēlēt kroketu un izmēģināt vilnas filcēšanu, izmantojot sauso tehnoloģiju. Darba laiks: pēc pieteikuma.

**Meistare Anelė Araminienė**

Tālr.: +370 672 23070, +370 389 49212, c. Gudeniškės,
Kuktiškės pagasts; GPS: 55.444885, 25.668037

Veido koka skulptūras, skulptūras no betona, spēlē akordeonu, cep maizi. Darba laiks: pēc pieteikuma.

**Pinējs Genadijus Kaminskas**

Tālr.: +370 685 55514, Dariaus ir Girėno iela 1, Utena;
GPS: 55.49908, 25.607774

Pin no klūgām mēbeles, grozus, vāzes. Darba laiks: pēc pieteikuma.



Keramiķis Vytautas Valiušis, skatīt informāciju Utenas rajona TOP objektu sadaļā (objekts Nr. 10).

Papirmākslas meistare Odeta Tumėnaitė-Bražėnienė

Tālr.: +370 674 29176, 370 389 59578, Utenio laukums 3,
Utena; GPS: 55.496131, 25.601113

20 gadus rada zīmējumu un aplikācijas tehnikā attēlus, pastkartes. Grafiski ilustrē grāmatas. Viņai ir liela pedagogiskā pieredze. Darba laiks: pēc pieteikuma.

**Skulptors Vytautas Šemelis**

Tālr.: +370 687 22947, c. Sirutėnai, Sudeikiai pagasts,
semelisvyt@gmail.com,
GPS: 55.549653, 25.621799

No laukakmeņiem izcērt abstraktas skulptūras. Gribētāji var aplūkot radoša darba tapšanas procesu. Darba laiks: pēc pieteikuma.



Sakrālais tūrisms



Kristus Debesbraukšanas baznīca

Tālr.: +370 389 54346, +370 687 21938 (TIC),

Vytauto iela 4, Utena; GPS: 55.494285, 25.606113

Celtā 1882.-1884. gadā mūra baznīca ir īpaša, jo tās krusteni pārklāj liels centrālais kupols. Tas ir romantiskā un bizantiešu stila sajaukums. Blakus baznīcai atrodas augsts mūra zvanu tornis, kas tika uzcelts aptuveni 1876. gadā.



Dievišķās paternitātes draudzes baznīca

Tālr.: +370 389 54346, +370 687 21938 (TIC),

Aušros iela 78, Utena; GPS: 55.507546, 25.596264

Baznīca tika uzcelta 2005. gadā un reprezentē moderno arhitektūras stilu. Baznīcu izvēlējās prof. Kazimieras Morkūnas tās presbiterijas un logu dekorēšanai ar vitražām.



Karalienes Marijas-mocekles kapliča

Tālr.: +370 389 54346, +370 687 21938 (TIC), Sudeikių iela, Utena; GPS: 55.504431, 25.608176

Kapliča uzbūvēta Utenas pilsētā Dauniškis ezera krastā. Kapličas stūrakmens tika ielikts 1992. gada 14. maijā. Būvniecības iniciatori un sponsori ir ASV dzīvojošie Marija un Aleksandras Žemaičiai. Šī kapliča – cieņas apliecinājums Aukštaitijas partizāniem.



Sudeiku Sv. Jaunavas Marijas baznīca

Tālr.: +370 389 54346, +370 687 21938 (TIC), c. Sudeikiai;

GPS: 55.583538, 25.684909

Vienā no avotiem tiek rakstīts, ka baznīca uzcelta 1781. gadā, citos tiek norādīts 1791. gads, bet dažos – 1806. gads. Baznīcas pamatos ir lieli akmeņi, velves klasiskā stilā, rotājumi balti.



Užpaļu Sv. Trīsvienības baznīca un zvanu tornis

Tālr.: +370 389 54346, +370 687 21938 (TIC), c. Užpaliai;

GPS: 55.637656, 25.582379

Zvanu tornis būvēts 1847.gadā par baznīcēnu sarūpētiem līdzekļiem. Pirms tam šeit bijis koka zvanu tornis. Jaunais zvanu tornis ir četrstāvu kvadrātveida celtne. Sienu biezums sasniedz 1,8 m. Kopš 1971.gada tas ir atzīts par arhitektūras pieminekli. Pirmās ziņas par Užpaļu baznīcu datējamas ar 1523.gadu. Aptuveni 1750.gadā veco baznīcu nojauca

un uzcēla jaunu koka baznīcu. 18.gs beigās ciematā izcēlās liels ugunsgrēks, kurā nodega arī baznīca. Koka baznīcu atjaunoja. Bet 1884.-1892.gadam pateicoties mācītāja Kazimieras Kozminskasa un baznīcēnu pūlēm tika uzbūvēta akmens baznīca. Baznīcā ierīkoja 5 altārus un uzstādīja 16-balsīgas ērģeles ar pedāļiem. Tā ir eklektikas arhitektūras baznīca ar gotiskā un romantiskā stila iezīmēm. Baznīcas fasādi veido divi torņi, dārzs nožogots ar metāla žogu un mūra stabiņiem.

Vižonas baznīca

Tālr.: +370 389 54346, +370 687 21938 (TIC), c. Vižūonos;

GPS: 55.585693, 25.495646

Ši ir vecākā celtne Utenas rajonā; tā tika uzcelta 1406. gadā, un pašreiz tas ir republikas nozīmes arhitektūras piemineklis. Baznīcā ir vērtīgas gleznas, senas skulptūras, veci svētbilžu apkalumi un citas vērtīgas mantas.

**Leliūnu Sv. Jāzepa baznīca**

Tālr.: +370 389 54346, +370 687 21938 (TIC), c. Leliūnai;

GPS: 55.474267, 25.397037

Pēc daudziem gadu desmitiem tā tika aizvietota ar pašreizējo sarkano ķieģeļu gotiskā stila Sv. Jāzepa baznīcu, celtu pēc Antana Masaiša iniciatīvas. Baznīcas centrālais elements ir ērģeles ar 21 speciālo cauruļu rindu, ko uzstādīja 1913. gadā.

**Kuktišķu baznīca**

Tālr.: +370 389 54346, +370 687 21938 (TIC), c. Kuktiškes;

GPS: 55.392714, 25.678187

Ciematicā centrā atrodas 1890. gadā celta Sv. Jāņa Kristītāja baznīca ar latīņu krustu centrā. Apkārt tai slejas akmens žogs ar cakoziem metāla vārtiem, sānu vārtiņiem un kāpnēm. Baznīcas dārzā atrodas koka zvanu tornis un izgreznots krusts.

**Sv. Franciska baznīca**

Tālr.: +370 389 54346, +370 687 21938 (TIC), c. Saldutiškis;

GPS: 55.350806, 25.813547

Pašā ciema centrā atrodas Sv. Franciska baznīca, kas būvēta 1928. gadā. Pirmais abats bija mācītājs Stasis Šveģžda, kas pats piedalījies baznīcas celšanas procesā. Baznīcas celtniecībā tika izmantota vecā klēts, uz kuras pamatiem uzbūvēta baznīcas koka daļa ar diviem masīviem fasādes torniņiem. Tā ir vienjoms baznīca ar trijiem altāriem.

**Dabas tūrisms**

Daunišķu ezera krasts, skatīt informāciju Utenas rajona TOP objektu sadaļā (objekts Nr. 4).

Tauragnas ezers un pilskalns Taurapilis

Tālr.: +370 389 54346, +370 687 21938 (TIC), c. Taurapilis, Tauragnai pagasts; GPS: 55.448036, 25.86932

Tauragnas ezers ir Lietuvas dziļākais ezers (62,5 m), kas atrodas Aukštaitijas nacionālā parka teritorijā. Ezers ievērojams arī ar to, ka, salīdzinot ar citiem ezeriem, atrodas augstu virs jūras līmeņa (165 m). Dienvidu krastā paceļas Taurapilis pilskalns un tāda paša nosaukuma ciemats. No trijām pusēm pilskalnu apskalo ūdeņi, bet no ceturtais puses to sargā aizsargvaļņi.



Aukštaitijas nacionālā parka etnogrāfiskie ciemi, skatīt informāciju Utenas rajona TOP objektu sadaļā (objekts Nr. 3).



Akmeņi „Mokas un Mokiukas“

Tālr.: +370 389 54346, +370 687 21938 (TIC), c. Šeimatis, Tauragnai pagasts; GPS: 55.455865, 25.899564

200 m no lielceļa Tauragnai – Kazitiškis atrodas akmens Mokas. Tā forma atgādina apgrieztu konusu, uz kura tikko saredzams iegrāvēts gadskaitlis – 1860. Blakus šim akmenim atrodas otrs mazāks akmens – Mokiukas. Leģenda vēsta – šeit dzīvojis kāds pārliecināts pagāņu ticības vīrs Mokas. Sākoties kristianizācijai, viņš ar sievu un dēlu devās ceļā uz

ziemeļiem. Pēc dažām verstīm, viņu ceļu aizšķērsoja Tauragnas ezers. Tēvs ar dēlu nolēma ezeru pārpeldēt, bet sieva neprata labi peldēt. Vīrs viņai līcis peldēt neatskatoties atpakaļ, lai viņa nenobītos un nenoslīktu, bet ezera vidū sieva tomēr atskatījusies un noslikusi, bet tēvs ar dēlu veiksmīgi tikuši otrā krastā. Viņu abu bēdas bijušas tik dziļas un spēcīgas, ka tie abi pārvērtušies par akmeņiem. 1968.gadā akmeņi tika atzīti par ģeoloģiskiem dabas pieminekļiem.



Ažolu (Ozolu) meža mācību dabas takas

Tālr.: +370 389 61599, Leliūnai pagasts;

GPS: 55.462094, 25.575501

Meža kopējā platība ir 305 ha. Daļa šā ozolu meža, t.i., 86,2 ha tika atzīta par Botānisko zooloģisko rezervātu. Rezervātā ierīkotas mācību dabas takas, kurās var iepazīties ar senā lapu koku meža daudzveidību un avotiņa pirmatnību.

Sudeiķu ciems (Alaušas ezers), skatīt informāciju Utenas rajona TOP objektu sadaļā (Objekts Nr. 7).



Alņi un dambrieži atpūtas un izklaides kompleksā „Alaušo slēnis“

Tālr.: +370 640 42840, fakss+370 656 02840, c. Bikuškis,

Sudeikiai pagasts, centras@alausoslenis.lt,

www.alausoslenis.lt; GPS: 55.615213, 25.67884

Izklaides un atpūtas komplekss atrodas ainaviskā Alaušas ezera rietumu krastā. Dzīvnieku miļotāji šeit var apskatīt alņus un dambriežus. Laivu, kanoe laivu, katamarānu, vind-sērfinģa aprīkojuma un maksšķerēšanas piederumu noma. Pieejams restorāns un bārs.



Šeiminišķu pilskalns

Tālr.: +370 389 54346, +370 687 21938 (TIC), c. Šeimynišķiai,

Užpaliai pagasts; GPS: 55.658829, 25.624775

Viens no skaistākajiem un lielākajiem Lietuvas pilskalniem, datējams ar 1.gt. – 15. gs. Tas ziemeļaustrumu pusē ir Piļaus upes apskalots, bet Dienvidrietumos to apskalo Puļupis upīte. Kalna virsotnē atrodas Užpaļu pils. 1373. gadā pili

nodedzināja Livonijas ordeņa biedri, iznīcinot visus pili dzīvojošos cilvēkus un paņēmot sev 70 zirgus. 1433. gada februāra sākumā nodedzināto pili atjaunoja, jo tajā bija paredzēta tikšanās par Lietuvas un Livonijas robežām.

Šeiminišku konglomerāta iežu skulptūras

Tālr.: +370 389 54346, +370 687 21938 (TIC),
c. Šeimynišķiai, Užpaliai pagasts; GPS: 55.654445,
25.601669

Tās ir apbrīnojamas skulptūras, kuras radījusi daba no dabiski sacementētām, noapaļotām drupu iežu, māla un grants daļiņām. Atrodas pie Šeiminišku grants karjera.

**Ligamišku (Sv. Krokules) avots**

Tālr.: +370 389 54346, +370 687 21938 (TIC), c. Lygamiškis,
Užpaliai pagasts; GPS: 55.627948, 25.563963

Avota ūdens ir izdaudzīnāts par tā brīnumainajām īpašībām, jo tas ārstējot dažādas slimības, nesot laimi, sargājot no Pērkona.

**Ligamišku pilskalns**

Tālr.: +370 389 54346, +370 687 21938 (TIC), c. Lygamiškis,
Užpaliai pagasts; GPS: 55.629966, 25.56638

1. gt. pilskalns atrodas Šventojas upes krastā. Tas veido neregulāra trijstūra formu (70 x 60), kura vienā malā ir uzbērts 90 m garš, 10 m plats un 1,3 m augsts aizsargvalnis. Saglabājušās kultūrslāņa paliekas. Aršanas rezultātā tika uzieti kauli, pelni, akmens āmuri. No kalna uz ziemeļiem un austrumiem bija izvietotas apmetnes, tur atrastas švikātās keramikas paliekas. Šie atradumi apskatāmie Lietuvas Nacionālajā muzejā.

**Akmens „Laumiņas laiva“ („Laumés valtis“)**

Tālr.: +370 389 54346, +370 687 21938 (TIC), c. Ligamiškis,
Užpaliai pagasts; GPS: 55.629966, 25.56638

Garums - 2,50 m, platums - 0,95 m, augstums - 1,10 m. Akmens atrodas netālu no Ligamišku pilskalna. Leģenda vēsta, ka pilskalnā esot aprakta zelta laiva. Daudzi mēģinājuši to atrakt, bet tiklīdz no rīta iedziedājies gailis, tā racēji tūlīt pat gājuši bojā. Reiz divi jaunekļi nolēma izmēģināt savu laimi. Viņiem traucējušas raganas, vilināja laipnas skaistules, bet viņi paspējuši līdz gaiļa rīta dziesmai zelta laivu atrakt. Jaunekļi saderējuši, kuram tā laiva pienākas? Bet laiva pārvērtusies par akmeni, kas vēl šobaltdien te atrodas.

**Gastronomiskais tūrisms un lauku labumi****Lauku tūrisma māja „Alaušynė“**

Tālr.: +370 389 34317, 370 698 03447, c. Salos, p/n Sudeikiai,
kavine@abuva.lt, info@abuva.lt, www.abuva.lt;
GPS: 55.584694, 25.70641

Lauku tūrisma mītne atrodas pie Alaušu ezera. Tiek organizēti braucieni pa ezeru ar ploštiem (20 cilvēki). Ezera salā var nogaršot pankūkas ar mērcēm. Darba laiks: pēc pieteikuma.





Kafejnīca „ABU“

Tālr.: +370 389 66044, +370 612 57383, *Aukštaičių iela 3B, Utena, kavine@abuva.lt, info@abuva.lt, www.abuva.lt*; GPS: 55.49689, 25.625013

Kafejnīca piedāvā nogaršot Lietuvas kulinārā mantojuma ēdienus. Šeit iespējams organizēt seminārus, pasākumus, svētkus.



„Šaudiņių mėsinė“, A/S

Tālr.: +370 389 75030, +370 389 60051, c.

Šiaudiniai, Vyžuonos pagasts, siaudinumesine@gmail.com;
GPS: 55.546705, 25.508641

Gaļas produkti tiek ražoti pēc senām tradīcijām un receptēm, cenšoties saglabāt tradicionālo garšu un aromātu.

Var pagatavot arī īpašus izstrādājumus: ceptu tītaru, kūpinātu cūkas galvu un pildītu vistu. Darba laiks: pēc pieteikuma.



Lauku tūrisma māja „Vidū sodyba“

Tālr.: +370 616 10087, c. *Katlėriai, Utenas pagasts, vidusodyba@gmail.com*,

www.vidusodyba.lt; GPS: 55.485854, 25.74408

Lauku mājā Ilgis ezera krastā ir iespēja nogaršot zivju zupu, Vidjaiskas kartupeļu pankūkas ar Aukštaitijas mērci vai Lietuvas nacionālo ēdienu – cepelīnus. Apkalpo vismaz 10 cilvēku lielas grupas. Darba laiks: pēc pieteikuma.



Vilijas Čepulienės Lauku tūrisma māja

Tālr.: +370 611 62268, +370 682 20660, c. *Pliaušketė, Saldutiškis pagasts, vilija@atostogoskaime.lt*,

www.vilijossodyba, GPS: 55.309491, 25.807627

Aisetas ezera krastā kūp zivju zupa, ko pasniedz ar svaigiem ceptiem maizītiem. Apkalpo vismaz 10 cilvēku lielas grupas. Darba laiks: pēc pieteikuma.

Aktīvais tūrisms / Ūdens tūrisms



Kempings „Sudeikiai“

Tālr.: +370 615 15324, +370 686 61520, c. *Sudeikiai*,
tic@utenainfo.lt, www.utenainfo.lt;
GPS: 55.586086, 25.680296

Atrodas Alaušas ezera krastā. Kempingā var nakšņot teltīs vai treileros. 5 ha lielā teritorijā ir radītas lieliskas iespējas brīvā laika pavadīšanai. Te var spēlēt volejbolu, galda tenisu, dambreti,

šahu, dažādas galda spēles, šautriņas, klausīties putnu dziesmas vai cept šašlikus. Ierīkots rotaļu laukums bērniem. Bet treniņi zem klajas debess ļaus uzlabot ceļotāju sportisko formu.



Atpūtas un pasākumu komplekss „Alaušo slēnis“

Tālr.: +370 640 42840, c. *Bikuškis, Sudeikiai pagasts*,
centras@alausoslenis.lt, www.alausoslenis.lt;
GPS: 55.615213, 25.67884

Atpūta Alaušo ezera rietumu krastā. Laivu, ūdens velosipēdu, smaillīšu, maksšķerēšanas un sērfošanas inventāra noma. Restorāns, bārs. Darba laiks: pēc pieteikuma.

Lauku tūrisma māja „Alaušynė”

Tālr.: +370 389 34317, +370 698 03447, c. Salos,
p/n Sudeikiai, info@abuva.lt, www.abuva.lt;
GPS: 55.584694, 25.70641

Atpūta Alaušo ezera krastā. Braucieni ar plostu pa ezeru (20 vietas). Kutera, ūdens velosipēdu, laivu noma. Kafējnīca. Darba laiks: pēc pieteikuma.

**Alvydas Valiukas lauku tūrisma māja**

Tālr.: +370 688 41017, +370 613 09981, c. Mirkėnai,
Leliūnai pagasts, alvydas222@gmail.com,
GPS: 55.465499, 25.482238

Saimnieki piedāvā četrvietīgu namiņu uz plostā Ilgio ezerā. Darba laiks: pēc pieteikuma.

**Gražinos un Gintaro Krugiškiu lauku tūrisma mitnē**

Tālr.: +370 680 84199, +370 616 29853, c. Antakalnis,
Saldutiškis pagasts; GPS: 55.334512, 25.820869

Viensēta atrodas pie Aisetas ezera. Saimnieki iznomā smailītes un organizē atpūtu pie ezera, braucienus ezeros un upēs. Ekskursija uz purvu ir īpaši populāra un pieprasīta. Darba laiks: pēc pieteikuma.

**Vilijas Čepulienes lauku tūrisma māja**

Tālr.: +370 611 62268, +370 682 20660, c. Pliaušketė,
Saldutiškis pagasts, vilija@atostogoskaime.lt,
www.vilijossodyba; GPS: 55.309491, 25.807627

Atpūta netālā no Aiseto ezera Labonoro mežā. Pa ezeru tiek piedāvātas dabu izzinošas ekskursijas ar atpūtai piemērotu kuģi (līdz 25 personām) „Gamtos pažintiniai pasiplaunkiojimai”. Darba laiks: pēc pieteikuma.

**Piestātne „Žygeivių slėnis“**

Tālr.: +370 652 82255, +370 686 95376, c. Degėšiai,
Užpaliai pagasts, gindrasius@yahoo.com,
www.baidares-dviraciai.lt, GPS: 55.671234, 25.623763

Kanoe laivu, pārgājienu inventāra noma. Peldes brīnumainajā Šventojas upē vai kādā citā Austrumlietuvu upē. Kanoe laivu šķēršļi, šaušana ar loku. Organizē nakts pārgājienu ar kanoe laivām. Darba laiks: pēc pieteikuma.

**Aktīvais tūrisms / Piedzīvojumu tūrisms****Utenas paintbols**

Tālr.: +370 614 59884, Plento iela 2, c. Radeikiai,
Daugailiai pagasts, utenosdazasvydis@gmail.com,
www.utenosdazasvydis.lt, GPS: 55.546815, 25.746341

Paintbols ir militāra rakstura spēle, kuras dalībnieki komandās cīnās par uzvaru, šaujot ar īpašām krāsnu bumbiņām. Paintbols ir lielisks brīvā laika pavadīšanas veids. Tā ir spēle, kas var paspilgtināt jūsu dzimšanas dienas, vecpuišu vai jubilejas ballītes. Darba laiks: pēc pieteikuma.





Putnu būrišu izgatavošana lauku sētā „Širvynė“

Tālr.: +370 698 25387, +370 615 24841, c. Šeimynišķiai, Užpaliai pagasts, info@sirvyne.lt, www.sirvyne.lt, GPS: 55.660353, 25.607479

Aicina ģimenes apmeklēt izglītojošu 2–3 stundas garu programmu „Strazdu svētki”. Programmā: lekcija par gājputniem, īsa instruktaža, būrišu izgatavošana un dekorēšana, viktorīnas. Pēc izglītojošas programmas ir iespēja organizēt pikniku. Izgatavotos būrišus iekariet kokā pie mājām, lai katru pavasari varat priecāties par putnu dziesmām. Darba laiks: pēc pieteikuma.

Veselības tūrisms



Izklaides centrs „ABU“

Tālr.: +370 389 66044, +370 612 57383, +370 687 97766, Aukštaičių iela 3B, Utena, info@abuva.lt, www.abuva.lt; GPS: 55.49689, 25.625013

Boulinga zālē varat rīkot bērnu ballīti, pasākumu vai mācību semināru, bet pēc darba dienas relaksēties kādā no pirtīm (saunā, turku, tvaika pirtī), burbuļvannā vai masāžas baseinā, kā arī uzspēlēt biljardu. Darba laiks: pēc pieteikuma.



Baseins

Tālr.: +370 389 65143, Taikos iela 44, Utena
www.sportas.utena.lm.lt, GPS: 55.506859, 25.586423

Darba laiks: II – V: 18.00 – 21.00, VI – VII: 16.00 – 20.00. Vasarā baseins ir slēgts.

Ziemas tūrisms



Lauku tūrisma māja „Alaušynė”

Tālr.: +370 389 34317, +370 698 03447, c. Salos, p/n Sudeikiai, info@abuva.lt, www.abuva.lt; GPS: 55.584694, 25.70641

Šeit piedāvā apmesties līdz 60 personām, īpaši piemērota vieta atpūtai ģimenes vai darba kolēģu lokā. Ziemas sezonā šeit varēsiet izbraukt ar kvadraciklu vai doties slēpot. Inventāra noma. Darba laiks: pēc pieteikuma.



Gražinos un Gintaro Krugiškiu lauku tūrisma mitne

Tālr.: +370 680 84199, +370 616 29853, c. Antakalnis, Saldutiškis pagasts; GPS: 55.334512, 25.820869

Saimniecība atrodas netālu no Aisetas ezera. Šeit jūs varat izmēģināt kajaku tūres ziemā un izglītojošas programmas par peldēm. Darba laiks: pēc pieteikuma.



Lauku tūrisma māja „Aliai”

Tālr.: +370 611 42287, c. Aliai, Utenas pagasts, info@aliai.lt, www.aliai.lt; GPS: 55.47910, 25.73204

Te jūs varat uzspēlēt kroketu uz ledus un izmēģināt vilnas filcēšanu, izmantojot sauso variantu. Darba laiks: pēc pieteikuma.



Pirmo reizi minēts 1506. gadā
Iedzīvotāju skaits Zarasos - 7049 (2012. g.)
Iedzīvotāju skaits Zarasu rajonā - 18 028 (2012. g.)

Lietuvas Ziemeļaustrumos atrodas skaistais Zarasu rajons, neskaitāmu ezeru ieskaits, pakalnu, priežu silu un bērzu biržu caurvīts. To mēdz saukt par Zilo ezeru zemi. Zarasu rajonā ir vairāk kā 300 ezeru, tie aizņem 10. daļu no rajona kopējās platības. Šo rajonu mēdz salīdzināt ar ezeriem bagāto Skandināvijas zemi un ainavisko Šveici. Dienvidos Zarasu kaimiņi ir Ignalinas iedzīvotāji, bet ziemeļos un austrumos tas robežojas ar Latviju un Baltkrieviju.

Otra rajona bagātība – meži, kas aizņem aptuveni trešo rajona kopējās platības daļu. Tie dod ne vien vērtīgo koksni, bet arī sēņu un ogu pārpilnību, savvaļas dzīvnieku un putnu daudzveidību.

Pēc platības rajons nav mazs (1339 km²), bet iedzīvotāji te nav daudz. Rajonā ir daudz skaistu, ainavisku vietu, kur var pārnakšņot, atpūsties, izslīet telti...

Mēs ticam, ka Jūs, mūsu dārgie viesi, iepazīstot brīnišķīgo Zarasu rajonu, tik ļoti to iemīlēsiet, ka vēl un vēl šeit atgriezīsieties. Uz tikšanos Zilo ezeru zemē!



Zarasu tūrisma informācijas centrs

Sēļu iela 22, LT-32110, Zarasi
Tālr.: +370 682 40988
Tālr./fakss: +370 385 37171
turizmas@zarasai.lt
www.zarasai.lt/tic

Zarasu rajona pašvaldība

Seliu iela 22, Zarasi, LT-32110
Tālr.: +370 385 37144
www.zarasai.lt

Populārākie apskates objekti Zarasu rajonā – TOP 7



1. Zarasu panorāmas aplis

Tālr.: +370 385 37171, D.Bukonta iela, Zarasi, turizmas@zarasai.lt, www.zarasai.lt/tic; GPS: 55.728237, 26.243434

Zarasu ezera krastā 2011.gadā tika atklāts jauns tūrisma objekts – Zarasu panorāmas rats, kas kļuvis populārs ne vien Zarasu iedzīvotāju, bet arī viesu vidū. Aplis ir 17 metrus augsts.



2. Šlininku ūdensdzirnavas

Tālr.: +370 686 23348, +370 687 59106, Šlininki, vandensmalunas@gmail.com, www.slyninkosmalunas.lt; GPS: 55.736755, 26.197763

Ūdensdzirnavās labprāt sagaidīs visus, kas vēlas apskatīt tās, piedalīties miltu malšanā, izcept pīrāgu vai uz karstām oglēm gatavot pankūkas un savām rokām izveidot maizes ierauga pikucīti. Šeit var nogaršot lauku labumus – mājas maizi, dažādus sierus, tēju. Iespēja pārbaudīt zināšanas viktorinā par Zarasu rajona tradīcijām.



3. Stelmužes ozols un baznīca

Tālr.: +370 676 41 389, Stelmuže, Zarasi; GPS: 55.830242, 26.221409

Ozols ir 23 m augsts. 3 m augstumā koka diametrs sasniedz 13,5 m. Vidējais ozola apkārtmērs ir 4 m. Šobrīd ozols ir sliktā stāvoklī, tas ir apaudzis ar sūnām, sēnēm un ķerpijiem. Koka baznīca uzcelta 1650. gadā. To cēla meistari no Latvijas, izmantojot tikai cirvi, bez zāģa un naglām. 1713. gadā baznīca ir restaurēta. Zvanu tornis, izveidots 17. gs., atrodas baznīcas pagalma ziemeļu daļā.

4. Sv. Jaunavas Marijas parādīšanās vieta

Tālr./fakss: +370 385 37171 (TIC), Kvintiški ciems, Imbrado pagasts, www.zarasai.lt/tic; GPS: 55.802508, 26.084949

1967. gada 30. jūnijā pie Ilgio ezera 2 jaunieši ieraudzīja neaprauktāmi daļu meiteni, kura stāvēja uz satrunējuša pāja. Drīz ziņas par brīnumaino parādību izplatījās, un uz šo vietu sāka braukt cilvēki. Katru gadu gan ezera krastā, gan pašā ezerā parādās aizvien jauni krusti un mazi, ziediem rotāti, altāri. Tās ir pateicības, ticības un cerības zīmes.



5. Vidas Žilinskienes privātkolekcija „Jūras muzejs“, Salakas un Gražutes reģionālā parka etnogrāfiskā un informācijas ekspozīcija

Tālr.: +370 385 59426, Laisvai iela 14, Salakas, parkas@grazute.lt, www.grazute.lt;
GPS: 55.591762, 26.131165

Ekspozīcijas apskatāmas mākslas Gražutes reģionālā parka apmeklētāju centrā. Tajā apkopoti vairākas desmitgades vākti "Jūras muzeja" eksponāti, kas skaitāmi simtos. Apskatāmi Āfrikas piekrastes, Indonēzijas salas un Japānas jūras eksponāti. Etnogrāfiskā ekspozīcija pastāvīgi tiek papildināta ar jauniem pilsētas vēstures eksponātiem. Darba laiks: P.-Pk.: 09.00 – 18.00, pusdienu pārtraukums: 12.00 - 12.45



6. Dusetu mākslas galerija

Tālr.: +370 385 56878, K. Būgos iela 31A, Dusetos, dusetu.galerija@zarasai.lt;
GPS: 55.745138, 25.837913

Tas ir pazīstams mākslas un kultūras centrs, kurš apvieno visus Zarasu rajonā dzīvojošos un strādājošos māksliniekus (Nacionālās prēmijas laureāti Š. Sauka, N.Saukiene, E. Raugas, R. Pučekas, E. Valiniškite, A. Stauskas un citi).



7. Ramūno Čižo seno alusdarīšanas rīku ekspozīcija un alus degustācija

Tālr.: +370 686 48890, +370 385 56653, Dusetos, cizoalus@zarasai.lt, www.cizoalus.lt;
GPS: 55.745982, 25.85401

Sartaī ezera krastā izbaudīsiet alus garšu un iepazīsiet alusdarīšanas procesu, kurš zināms kopš 1863.gada. Krogā "Prie Bravo" nobaudīsiet vieglu, nefiltrētu un dzīvo alu "Alus "Čižasa", kuri brūvēti pēc senām tradīcijām. No senčiem pārmantots it viss – no receptes līdz aprīkojumam. To brūvē no miežu iesala, dabīgā rauga, medus, apiņiem un teicamas kvalitātes ūdens. Alus tiek gatavots tā, lai tas būtu labākais gan pašam aldarim, gan viņa viesiem.



Kultūras un vēstures objekti

Stelmužes ozols un baznīca, skatīt informāciju Zarasu rajona TOP objektu sadaļā (objekts Nr. 3).

Antalieptes hidroelektrostacija

Tālr.: +370 385 37171, Antaliepte, turizmas@zarasai.lt, www.zarasai.lt/tic; GPS: 55.661402, 25.862209

Antalieptes hidroelektrostacija ir vēstures un tehnoloģijas mantojums. Tā uzbūvēta bijušās apmetnes vietā 1954.–1959. g., aizsprostojot Svēto upi.





Bunkuri Antazaves silā

Tālr.: +370 385 37171, [Antazave, turizmas@zarasai.lt](mailto:Antazave_turizmas@zarasai.lt),
www.zarasai.lt/tic; GPS: 55.808586, 25.926656

Antazaves silā, netālu no ceļa Antazave – Duseti, var apmeklēt 2 atjaunotus bunkurus. Šajā vietā 1944.gadā slēpās Vitis pulka partizāni un viņu komandieris Mykolas Kazanas - Siaubas (1926 01 26 – 1945 07 07). Tajā pat gadā šeit notika asiņainas kaujas ar padomju armijas karapulkiem.

Muzeji



Zarasu novada muzejs

Tālr.: +370 385 52456, [D. Bukonta iela 20/1, Zarasi](mailto:D_Bukonta_iela_20/1_Zarasi),
www.zarasai.lt, muziejus@zarasai.lt;
GPS: 55.728354, 26.245193

Muzeja ekspozīcijā ir ierīkota turīga saimnieka klēts. Šeit tiek eksponēti zemnieka sadzīves darbarīki: seni virtuves darbarīki, biškopības un makšķerēšanas piederumi, galdnieka un kurpnieka instrumenti, vērpjamie ratīņi un darbaldī, senu audumu, segu un tērpu paraugi. Muzejā ir skatāma sakrālo skulptūru ekspozīcija. Darba laiks: O.- Pk.: 9.00-17.00, S.: 9.00-16.00. Cena – 2 liti.



Sakrālās mākslas muzejs Sv. Kristus baznīcā

Tālr./fakss: +370 385 37171 (TIC), Stelmuze,
www.zarasai.lt/tic; GPS:55.830242, 26.221409

Stelmužes Sv. Kristus baznīca pastāv kopš 1650. gada. Tajā gadā šī baznīca bija Ilūkstes baznīcas filiāle Latvijā. To būvējuši latviešu meistari. Būvniecības darbā viņi nav izmantojuši nevienu naglu, strādājuši bez zāģiem, tikai ar āmuriem. Baznīca atrodas uz kalna, ko kādreiz bija apņēmuši koki, netālu no tolaik apdzīvotās vietas. Kopš 1808.gada baznīca pieder katoļiem.



Valodnieka Kazimira Būgas memoriālais muzejs

Tālr.: +370 385 52456, [Pažieges ciems, Dusetu pagasts](mailto:Pažieges_ciems),
www.zarasai.lt/tic; GPS:55.742298, 25.761963

Muzeja ekspozīcija piedāvā iepazīties ar lingvistu K. Būgas skolas gadiem, ar profesora darbību un iepazīties ar zinātniskajiem darbiem. Pagalmā atrodas krusts, kas tika uzstādīts par piemiņu Būgas ģimenei. Autors – meistars J.Verza. Darba laiks: O. – Pk.: 9.00-17.00, S.: 9.00-16.00.



Antalieptes vēstures muzejs

Tālr.: +370 385 57340, [Antalieptes ciems](mailto:Antalieptes_ciems),
www.zarasai.lt/tic; GPS: 55.668358, 25.859749

Muzeja ekspozīcijas tika atvestas no Antalieptes un tās apkārtnes. Ekspozīcijas stāsta par Antalieptes vēsturi, slaveniem cilvēkiem un kultūras mantojumu.

Ramūno Čižo seno alusdārīšanas rīku ekspozīcija un alus degustācija, skatīt informāciju Zarasu rajona TOP objektu sadaļā (objekts Nr. 7).

Muižas, pilis, pilskalni, senkapi

Pakalniški pilskalns

Tālr.: +370 385 37171 (TIC),
Lupenkos ciems, Turmanto pagasts,
turizmas@zarasai.lt, www.zarasai.lt/tic;
GPS: 55.657487, 26.058593
Atrodas Ramio ezera krastā. 1. g.t. p.Kr.dz. – 1. g.t. m.ē.



Verslavos pilskalns

Tālr.: +370 385 37171 (TIC), Antalieptē,
turizmas@zarasai.lt, www.zarasai.lt/tic;
GPS: 55.653365, 25.86072
Viens no akmeņainākajiem pilskalniem novadā. Atrodas aptuveni 2 km no Antalieptes.



Velikuškės II (Sala) pilskalns

Tālr.: +370 385 37171 (TIC), Antazavē, Sartai Reģionālais parks, sartureg@takas.lt, www.zarasai.lt/tic;
GPS: 55.8239, 25.855171
Ir saglabājušās pazīmes, kas liecina, ka vieta senajos laikos bija apdzīvota.



Amatniecības tūrisms

Pranas Savickas

Tālr.: +370 385 57290, Antalieptēs ciems,
GPS: 55.668358, 25.859749
Veido koka krustus, koka ceļa stabus ar dekoratīvo jumtu, skulptūras.



Rimutė Vitaitė

Tālr.: +370 615 92968, Zarasi
Auz tradicionālās Aukštaitijas lentes, šuj lelles un mazas raganiņas. Auž tautas tērpus - Aukštaitijas svārkus, vestes, priekšautus, sieviešu cepures (povoyniki).



Gediminas Kairis

Tālr.: +370 686 61174, Degučiu ciems,
GPS: 55.657487, 26.058593
Grebj koka karotes, veido oriģinālus dažādu veidu koka izstrādājumus.



Sakrālais tūrisms

**Sv. Jaunavas Marijas debesis uzņemšanas baznīca**

Tālr./fakss: +370 385 37171 (TIC), Bažniņios iela, Zarasi, www.zarasai.lt/tic; GPS: 55.73027, 26.245495

Baznīca neobaroka stilā tika uzcelta 1842.-1862. gadā vienā no augstākajām vietām pilsētā. Tās garums ir 24 m, augstums – 30 m. Tiek uzskatīts, ka Dievmātes tēlu, kas atrodas Lielajā Altārī, uzdāvināja Dižais Lietuvas kņazs Vitautas.

**Dusetas Sv. Trīsvienības baznīca un zvānu tornis**

Tālr./fakss: +370 385 37171 (TIC), Dusetos, www.zarasai.lt/tic; GPS: 55.74279, 25.838461

Pašreizējā neoromiešu stila mūra baznīca ar eklektikas pazīmēm tika uzcelta 1886.–1888. gadā. Baznīcā ir trīs altāri, kuros glabājas dažas L.Gogeliovecās skulptūras. Pēc A. Parako projekta 18. gs vidū baroka stilā tika uzcelts 13 m liels mūra zvānu tornis.

**Sv. Jaunavas Marijas mocekles baznīca**

Tālr./fakss: +370 385 37171 (TIC), Salakas pagasts, www.zarasai.lt/tic, www.salakas.lt, GPS: 55.591762, 26.131165

Baznīca ir neparastas celtniecības drosmes celtnē, jo tās sienas ir vesela laukakmeņu ekspozīcija. Baznīcas interjers ir vienkāršs, bet tajā ir daudz gaismas. Baznīcas pagalmā atrodas oriģināla „Dzirnakmeņu kapliča” (autors G. Laucus), kuras būvniecībā izmantoti 117 dzirnakmeņi.

**Tiberiadas ordenis**

Tālr.: +370 385 43694, Baltrišku ciems, Deguči pagasts, www.tiberiade.lt, baltriskes@tiberiade.lt;

GPS: 55.671431, 25.974003

Ordeņa mūki dzīvo šeit pastāvīgi kopš 2001. gada. Raksturīgās šī ordeņa iezīmes ir liela uzmanība brālības dzīvei, tās kvalitātei, uzticība, franciskāņu dzīves veida popularizēšana.

Dabas tūrisms

**Akmens Ravnin**

Tālr.: +370 385 37171, Stelmuže, turizmas@zarasai.lt, www.zarasai.lt/tic, GPS: 55.828416, 26.221006

1,5 km no Stelmužes ozola ziemeļu virzienā atrodas milzīgs akmens Ravnin. To mēdz saukt par Velna akmeni. Leģenda vēsta, ka austot rīta gaismai, gailis iedziedājies un velns akmeni nometis, zeme saplaisājusi un tā radušies pauguri un pakalni.

Stelmužes ozols, skatīt informāciju Zarasu rajona TOP objektu sadaļā (objekts Nr. 3).

Deguču izziņu taka

*Tālr.: +370 385 59426, Deguči, Deguču pagasts, Gražutes reģionālais parks, www.grazute.lt, www.zarasai.lt/tic;
GPS: 55.658212, 26.055077*

Labiekārtota 3 km gara taka, atrodas Gražutes reģionālā parka teritorijā. Apmeklējot to, ieraudzīsiet pūci un tās māju – dobumu, uzzināsiet par sūnu, ķērpju un egļu augšanas īpatnībām, atradīsiet alņa spalvu un uzzināsiet par ledus laikmeta pazīmēm, pilskalniem un apmetnēm, atminēsiet augšējā purva mīklu, bet zemajā purvā iepazīsiet retu augu un dzīvnieku sugu pasauli. Tā ir lieliska atpūtas vietas.

**Šavašas izziņu taka**

*Tālr.: +370 385 59426, Antaliepte, Gražutes reģionālais parks, www.grazute.lt, www.zarasai.lt/tic;
GPS: 55.660058, 25.861479*

Tā ir vienīgā ģeoloģiskā izziņu taka Lietuvā. Taka ir iekārtota Šavašas upes, kas ir īsta kalnu upīte, krastā. Iespaidīga ir ne vien pati upe, bet arī tās apkārtnē vide.

**Jaskoniškiu izziņu taka**

*Tālr.: +370 385 56849, Sartu reģionālais parks, www.sartai.info, www.zarasai.lt/tic,
sartureg@takas.lt; GPS: 55.78078, 25.828242*

Taka ved cauri smilšainu priežu silu, kuru jau izsenis dēvē par “Smalinyčia”, jo te cilvēki esot gājuši vākt priežu vasku. Tā ir piemērota vieta pastaigām, kuru laikā iepazīt meža dzīvi un apbrīnot Sartai ezeru. Pievērsiet uzmanību informatīvajiem stendiem, kur atradīsiet informāciju par avota izveidošanas, kad labāk aug egles, bet kad – priedes un daudz citas interesantas informācijas.

**Ilgāšiles izziņu taka**

*Tālr.: +370 385 56849, Sartu reģionālais parks, www.zarasai.lt/tic, sartureg@takas.lt;
GPS: 55.77681, 25.870869*

Taka garums 240 m. Tā ir 13 ha platībā un šajā teritorijā sastopami reti purva iemītnieki, kā arī ir iespēja uzzināt par šeit esošām dabas vērtībām. Takā ierīkotas koka laipas.

**Dusetu meža izziņu taka**

*Tālr.: +370 385 56834, Dusetos, sartureg@takas.lt,
www.sartai.info; GPS: 55.787853, 25.791867*

Dusetu mežs ir neparasts. Par to liecina daudzi noslēpumi un nostāsti, citi neatminēti, citi jau aizmirsti. Vecā liepa - meža māte, kamanu pēdas sniegā, noslēpumainais Kļavas kalns, pazudušais Žvirbliškes ciemats, milzīgie Vasinoss purvi, reti meža augi, kaļķa avoti, simtgadīgi koki: ne visu to mūsdienās var redzēt, bet uzzināt par to var, apmeklējot izveidoto maršrutu. Takas garums ir 3,4 km, izveidotas 14 pieturvietas. Pastaiga aizņems 1,5 – 2 stundas.





Ezers Luodis

Tālr.: +370 385 37171, [Salakas, parkas@grazute.lt](mailto:Salakas_parkas@grazute.lt),
www.grazute.lt; GPS: 55.579015, 26.153138

Ezera garums no ziemeļaustrumiem uz dienvidrietumiem ir 6,3 km, platums – 4,4 km, dziļums – 18,4 km. Ir divas lielas salas – Alaune un Sadauskas – un divas mazākas: Pilelis un Konopile. Krasta līnija ir likumaina, daudz līču. Krasti ir augsti un stāvi, tikai dažās vietās ir seklāks un purvaināks.



Antalieptes ūdenskrātuve (jūra)

Tālr./fakss: +370 385 37171 (TIC), *Bikeni, Salakas pagasts, Gražutes reģionālais parks, www.zarasai.lt/tic*; GPS: 55.628232, 26.056033

Antalieptes jūra – tā ir cilvēka roku radīta gleznaina ūdenskrātuve. Jūra saviņņo ar iespaidīgo platību (1,9 tūkst. ha), salu daudzveidību (vairāk nekā 50) un ļoti likumotu krasta līniju (160 km).



Sartu ezers

Tālr.: +370 385 56849, *Duseta, Sartu reģionālais parks, www.zarasai.lt/tic, sartureg@takas.lt*;
GPS: 55.785504, 25.82235

Tas ir 5. lielākais ezers Lietuvā, kura krastos ir labiekārtotas atpūtas vietas. Ezera krastā atrodas arī skulptūru parks. No visiem Lietuvas ezeriem Sartu ezeram ir visgarākā krasta līnija (79 km).

Gastronomiskais tūrisms un lauku labumi

Ūdens dzirnavas Šlininkos, skatīt informāciju Zarasu rajona TOP objektu sadaļā (objekts Nr. 2).



UAB „Degesa“

Tālr.: +370 685 44450, *Bikeni, Salakas pagasts, info@degesa.lt, www.degesa.lt*;
GPS: 55.628026, 26.083376

Šventojas upes krastā, pie Antalieptes līča, „Degesa” piedāvā ne vien plašu ūdens inventāra izvēli, bet arī bagātīgu kulinārā mantojuma piedāvājumu. Antalieptes līči ir pazīstami ar zivju bagātību. Iepriekš piesakot, var nogaršot kulinārā mantojuma ēdienus, piemēram zivju sieru. Šāda veida sieru te gatavo jau vairāk kā 100 gadus. Var arī nobaudīt zāļu tēju un vietējās pankūkas.



Ramūno Čižo seno alus darišanas riku ekspozīcija un alus degustācija, skatīt informāciju Zarasu rajona TOP objektu sadaļā (objekts Nr. 7).

Aktīvais tūrisms / Izjādes

Asociācija „Baltas mustangs”

Tālr.: +370 689 10712, *Ļaudeni, Turmantas pagasts*

Izjādes ar zirgiem, vizināšanās zirga pajūgā un vizināšanās ar kamanām ziemā.



“Rūtas zirgi”

Tālr.: +370 601 22133, *Naujadvariu ciems, Zarasu pagasts*

Amatieru zirgu izjādes.



Aktīvais tūrisms / Ūdens tūrisms

Laivu pietātne „Degesa“

Tālr.: +370 685 44450, *Bikeni, Salakas pagasts,*

info@degesa.lt,

www.degesa.lt; GPS: 55.628026, 26.083376

Šventojas upes krastā izvietota laivu pietātne, kur Jūs varat iznomāt laivas, kanoe laivas, katamarānus, velosipēdus. Te var baudīt trīs dažādas pirtis. Īpaši populāri ir braucieni ar kanoe laivām un kajakiem pa Šventojas augšteci. Šādi braucieni tiek organizēti arī naktī. Pieejamas naktsmitnes.



„Pasartele”, lauku tūrisma mītne

Tālr.: +370 652 33232, : *Hipodromo 4, Didžiadvario ciems,*

Dusetu pagasts, pasartele@gmail.com;

GPS: 55.733119, 26.242453

Ceļojums ar pontonplostu pa Sartai ezeru – Lietuvas dziļāko ezeru, kurā ietek viena no straujākajām Lietuvas upēm – Šventoje.



Zarasu jauniešu ūdenssporta klubs

Tālr.: +370 610 63327, *Zarasi, adateleadatele@gmail.com;*

GPS: 55.742205, 26.247847

Piedāvājums: katamarāni-pontoni, ūdensslēpes, veikbords, izzinoša niršana, niršanas apmācības kursi, vienas dienas ekskursija ar katamarānu pa novada ezeriem, apskatot ineteresantākos objektus



Ūdens tūrisma aprikojuma noma Zarasu ezera krastā

Tālr.: +370 686 93801, *Bajoru un Pliaterītes ielu krustojums,*

Zarasi; GPS: 55.731568, 26.241137

Visiem atpūtniekiem ir iespēja iznomāt laivas, kajakus, motorlaivas, ūdens velosipēdus, „Segway”, velosipēdus, katamarānus (aptuveni 10 vietas).



Aktīvais tūrisms / Piedzīvojumu tūrisms



Peintbols

Tālr.: +370 686 93801

Peintbols – tā ir militāra spēle, kurā pretinieku komandas cīnās cīņā par uzvaru, šaujot ar krāsas pilnām bumbiņām. Spēle uzlabo noskaņojumu un interesantāku padarīs jebkuru jūsu pasākumu – dzimšanas dienu, jubileju vai vecpuišu ballīti. Pieteikties iepriekš.



Aeroklubs “Orlėkis”

Tālr.: +370 670 20859, Dimitriškiu ciems, Zarasu pagasts,
www.zarasai.lt/tic; GPS: 55.731568, 26.241137

Lidojumi ar paraplānu, tandēma lidojumi, nodarbības iesācējiem, demonstrāciju programmas.

Veselības tūrisms



Pirts un baseinu komplekss

Tālr.: +370 697 22154, Viļņas iela 1b, Zarasi,
zarasubaseinas@zarasai.lt, www.zarasai.lt/baseinas;
GPS: 55.733119, 26.242453

Speciālie baseini peldēšanai ar aprīkojumu veselības uzlabošanai. Sauna, tvaika un infrasarkanās pirtis. Masāžas vannas. Darba laiks: I-V un IX-XII – P. – Sv.: 11.00 – 22.00



“Vijuandra”

Tālr.: +370 600 43810, Pakalnės iela 12, Zarasi,
lapera@langasiateiti.lt, GPS: 55.733119, 26.242453

Šokolādes un medus masāža, hidromasāža, sejas masāža, aromaterapija, procedūras ar jūras aļģēm. Apmeklētājiem piedāvā pašiem izgatavot sejas un roku krēmus, kā arī ķermeņa eļļas.



Pilsētas tiesības Braslavai piešķirtas 1500. gadā
Iedzīvotāju skaits Braslavā – 10 835
Iedzīvotāju skaits Braslavas rajonā – 27 945

Braslava – sena Baltkrievijas pilsēta. 19.gadsimtā šajā vietā bija apmetušās seno latgaļu un kriviču ciltis, kas vēlāk veidoja pilsētas kodolu. Pirmās ziņas par Braslavu atrodamas 1065. gada Maceja Strijkovskova hronikā „Polijas, Lietuvas, Žemaitijas un visas Krievzemes hronika”. Tajā Braslava minēta ar nosaukumu Brjačislavļ. Brjačislavļ – par godu kņazam Brjačislavam Izjaclavičam, kas Zamkovajas kalna apmetni pārveidoja par pierobežas cietoksni. Kopš 14.gadsimta Braslava ietilpa Lietuvas lielkunigaitijas sastāvā, pār kuru valdīja varenais kņazs Gedimins un vēlāk viņa dēls Javnuta.

1500. gada 8. oktobrī kņazs Aleksandrs pilsētai piešķīra Magdeburgas tiesības. 17.-18. gadsimtā Braslavas pilsēta neskaitāmu karadarbību rezultātā tika stipri izpostīta, vairākas reizes tā tika pilnībā iznīcināta. No 1793. – 1795.g. Braslava bija Braslavas vojevodē centrs. Pēc trešās Polijas- Lietuvas dalīšanas 1795.gadā pilsēta nonāca Krievijas impērijas sastāvā un kļuva par apgabala centru. Tēvijas kara laikā, 1812.gadā, Braslavā valdīja franču karaspēks.

1913.gadā pilsētā bija 1550 iedzīvotāji, darbojās vīna rūpnīca, slimnīca, lauksaimniecības skola. 1917.gada novembrī pilsētā nostiprinājās Padomju vara. 1918.gadā Braslavā atradās ķeizara bruņinieki. Kopš 1922.gada februāra līdz 1939.gadam pilsēta atradās Polijas sastāvā, bet kopš 1939.gada tā ir Baltkrievijas Republikas sastāvā un kopš 1940.gada pilsēta ir Braslavas rajona centrs.

Mūsdienās Braslavas rajons ir dabas bagātību nostūris. Lielu daļu rajona aizņem vairāk kā 300 ezeri. Ceturto daļu Braslavas rajona aizņem meži. 1995.gadā ar mērķi saglabāt un vairot dabas vērtības, izveidots nacionālais parks „Braslavskije ozjora”. Parka teritorija ir lieliski piemērota dažādu atpūtas veidu un tūrisma organizēšanai.



Braslavas tūrisma informācijas centrs
Krasnoarmejskaja iela 2, Braslava
Tālr.: + 375 2153 22735
drivyatich@tut.by

Braslavas rajona izpildkomiteja
Sovetskaja iela 119, Braslava, 211970
Tālr.: +375 2153 21161
www.braslav.vitebsk-region.gov.by

Populārākie apskates objekti Braslavas rajonā – TOP 8



1. Kalns Majak

Tālr.: + 375 2153 22735 (TIC), Keziki

Visaugstākais pakalns no Keziku kalniem. Savu nosaukumu ieguvis tikai 20. gs sākumā, kad mērnieki uz kalna uzstādīja triangulācijas torni. Līdz šim kalns tika saukts par Biznja kalnu. No kalna paveras brīnišķīgs skats uz apkārtnes ezeriem. Kalna virsotnē ierīkots skatu laukums. No tā labi saskatāmas Slobodku baznīcas smailes.



2. Pils Kalns

Tālr.: + 375 2153 22735 (TIC), Zamkovaja iela, Braslava

Pār Braslavas pilsētu paceļas Pils kalna masīvs. Tas ir augsts pakalns ar plakanu galotni un stāvām nogāzēm. Kalna virsotne ir lieliska skatu laukuma vieta, no kuras paveras brīnišķīga apkārtnes panorāma. Agro viduslaiku periodā šajā vietā atradās Baltijas latgaļu, mūsdienu latviešu priekšteču, cilts apmetne. Arheoloģiskie izrakumi vēsta, ka šajā vietā līdz ar latgaļiem dzīvojuši arī pārstāvji no slāvu cilts Kriviči.

Pils kalna virsotnē uzstādīta piemiņas zīme – granīta akmens ar uzrakstu: «Замковая гора является местом основания города Браслава. 1065 г.» (Pils kalns ir vieta, no kuras cēlies pilsēta Braslava 1065. g.). Aplūkojama koka skulptūru kompozīcija – ilustrācija leģendai par pilsētas izcelsmi.



3. Jaunavas Marijas piedzimšanas baznīca

Tālr.: +375 2153 22760, +375 2153 21792,

Sovetskaja iela 23, Braslava

Baznīca celta 1897. gadā no akmens un sarkaniem ķieģeļiem. Baznīcas fasādi rotā tornis. Galvenā baznīcas svētbilde - Braslavas ezeru valdnieces Dievmātes Brīnumdarītājas svētbilde. Ik gadu 22. augustā baznīcas teritorijā notiek brīnumainās ikonas godināšanas svētki. 2009. gada augustā šo ikonu kronēja ar Pāvesta kroni.

Šis rituāls katoļu baznīcās tiek uzskatīts kā svētbildes brīnumaino spēju atzišana. Vēsturiski tiek uzskatīts, ka ezeru valdnieces Dievmātes Brīnumdarītājas tēls sākotnēji esot atradies Romas katoļu klosterī, kas nodega 1832. gadā no zibens spēriena, bet svētbilde tika izglābta. Braslavas Dievmātes svētbilde ir pirmā kronētā svētbilde Vitebskas apgabalā un septītā – Baltkrievijā.



4. Piemineklis 1. Baltijas frontes dalībniekiem un partizāniem Braslavas brāļu kapos

Tālr.: + 375 2153 22735 (TIC), Sovetskaja iela, Braslava

Brāļu kapi atrodas Sovetskajas ielas skvērā. Šeit apbedīti 1. Baltijas frontes karavīri, partizāni un tie bojāgājušie, kas cīnījies par Braslavas atbrīvošanu. 1981. gadā tika uzstādīts piemineklis – karavīra skulptūra ar diviem obeliskiem fonā. Blakus izvietotas piemiņas plāksnes ar bojāgājušo vārdiem.

5. Vēsturiskais brīvdabas muzejs

Tālr.: +375 2153 21445, Engelsa iela 39, Braslava

Atrodas pilsētas centrālajā daļā. Muzeja 6 zālēs apskatāmas interesantas kolekcijas. Ekspozīcijās aptverti dažādi laikmeti, sākot ar neolītu. Par eksponātiem kļuvuši daudzi priekšmeti, kas atrasti pilskalnos arheoloģisko izrakumu laikā 8.-11.gs. Muzeja krājumi vēsta par Braslavas iedzīvotāju dzīvesveidu, sabiedrības kultūru Kijevas Krievzemes laikā. Apskatāms Pils kalna cietokšņa makets. Muzeja darbinieki organizē ekskursijas uz Pils kalnu. Lielu interesi izraisa etnogrāfiskās kolekcijas: linu izstrādājumi, austu darbu paraugi, kokgriezēju darbi, salmu un kļūgu pinēju darbi, podniecība. Atsevišķas ekspozīcijas veltītas izciliem cilvēkiem, kas saistīti ar Braslavas rajonu. Viņu vidū ir tādi cilvēki kā – Tēvijas kara 1812. g. varonis J.P. Kuļņevs, Baltkrievijas un Lietuvas mākslinieks un grafiķis P. A. Sergijevičs, dziednieks S. T. Narbutis. Ekskursijas baltkrievu un krievu valodās grupām līdz 20 cilvēkiem. Pirmdien- slēgts.



6. Tradicionālās kultūras muzejs

Tālr.: +375 2153 22230, Gagarina iela 8, Braslava

Atrodas Drivjati ezera krastā, veco dzirnavu ēkā. Muzejā izvietota amatnieku ekspozīcija, kas sniedz ieskatu pīšanas, aušanas, podniecības tradīcijās Braslavā.



7. Avots savrupienē Okmenica

Tālr.: + 375 2153 22735 (TIC), Čerņiški

Savrupienē Okmenica („akmeņainā” – lietuviešu val.) savu nosaukumu ieguvis no Strutu ezerā valdošās upītes. Blakus upītes dzīlēm atrodas interesanta un tūristu iecienīta vieta – dziednieciskais avots. Vietējie iedzīvotāji to sauc par „Šalkina” („auksts” – lietuviešu val.) vai „Zimnik”. Leģenda vēsta, lai avots spētu dziedināt, tam ir jāmaksā. Tāpēc nepārsteidz fakts, ka ap avotu atrastas daudzas senas un mūsdienu monētas.



8. Borisa akmens

Tālr.: + 375 2153 22735 (TIC), Druja

Vissenākais pieminekļis Drujā – milzīgs laukakmens ar iekaltu sešstūrveida krustu un uzrakstu – garus gadus atradies Rietumu Dvinas gultnē netālu no krasta. No ūdens tas tika izcelts un uzstādīts upes stāvajā krastā 2002.gada 22.oktobrī. Tas ir viens no trim slavenajiem Borisa akmeņiem, kas saglabājušies līdz mūsdienām.



12.gs. sākumā pēc Polockas kņaza Borisa Vseslavoviča pavēles akmeņi tika rotāti ar kristietības simboliem un izvietoti visā senās Polockas kņazistes teritorijā. Tautā akmeņi tika saukti dažādi – Boriss, Boriss-Hļebniks, Pisars, Pisaniks, Boriss-Glebs, Borisoglebskis, pat dēvēja par franču akmeni un Napoleona akmeni. Uz katra akmens bija uzraksts: «Господи помоги рабу своему Борису» (Dievs, palīdzi savam vergam Borisam). Leģenda liecina, ka kņazs Boriss Vseslavovičs pavēlēja izkalt šos uzrakstus lielā bada laikā 1128.gadā uz laukakmeņiem, kuri agrāk kalpoja par pagānu kulta vietām. Šim notikumam bija jāveicina kristietības izplatību Polockas kņazistes zemēs, jādod svētību kņazam. Nav skaidri zināms, cik šādu akmeņu sākotnēji ir bijis, taču vēl 19.gs to bijis vairāk kā 10. Daļa Borisa akmeņu tika iznīcināti cara laikā, trīs tika uzspridzināti 20.gs. 30. gados padomju varas cīņā ar reliģiju.

Kultūras un vēstures objekti

Pils Kalns, skatīt informāciju Braslavas rajona TOP objektu sadaļā (objekts Nr. 2).



Bijušās slimnīcas ēka

Tālr.: + 375 2153 22735 (TIC), Kirova iela, Braslava

Kirova ielā atrodas bijušās slimnīcas ēka, kas būvēta 1906.g. Tās vēsture saistīta ar Stanislava Narbuta (1853 - 1926) vārdu, kas slimnīcā nostrādājis vairāk nekā 40 gadus un apbedīts Braslavā Pils kalnā. Uz viņa kapa uzstādīts pieminēklis – balts obelisks ar lukturi virsotnē.



Ebreju kapsēta

Tālr.: + 375 2153 22735 (TIC), Druja

Ebreju kapi Drujā ir Baltkrievijā vienīgā kapsēta, kurā saglabājušies kapu pieminēkļi ar krāsainiem uzrakstiem. Līdz mūsdienām saglabājušies aptuveni 250 pieminēkļi.

Borisa akmens, skatīt informāciju Braslavas rajona TOP objektu sadaļā (objekts Nr. 8).



Pieminēklis Stanislavam Narbutam

Tālr.: + 375 2153 22735 (TIC), Zamkovaja iela, Braslava

S. Narbutš bija medicīnas doktors, apgaismotājs, pārliecināts humanists, novadpētnieks un neskaitāmu sociālās sfēras ideju ģenerators. Viņš izpelnījies lielu iedzīvotāju cieņu un mīlestību. Pateicoties viņam pilsētā tika uzbūvēta pirmā slimnīca, kuru bieži dēvēja par Narbuta slimnīcu. Arī mūsdienās tā kalpo iedzīvotājiem, ieguvusi „otro elpu” pēc pareizticīgo draudzes Polockas Sv. Jefrosīnijas klostera atvēršanas.

Amatniecības tūrisms



Lukjaneca Andžela Ivanovna

Tālr.: +375 2153 22233, Leninskaja iela 77, Braslava

Audēja. Aizraujas ar adīšanu, izšūšanu un rokdarbu darināšanu no pērlītēm.



Zinkevičs Valērijs Anatoljevičs

Naberežnaja iela 12, Braslava

Nodarbojas ar Braslavas dzelzs laikmeta, viduslaiku un etnogrāfisko keramikas trauku izgatavošanu.

Ruleviča Ludmila Ivanovna

Tālr.: +375 2153 32224, Ždanova iela 11, Braslava
Jostu aušana un pišana. Aizraujas ar pišanu no salmiem.

**Parahnevičs Mihaels Ivanovičs**

Tālr.: +375 2153 32340, Ždanova iela 19, Braslava
Izgatavo koka mēbeles. Koka mākslinieciskā apstrāde. Aizraujas ar fotografēšanu.

**Parahneviča Natālija Nikolajevna**

Tālr.: +375 2153 32340, Ždanova iela 19, Braslava
Izšūšana. Aizraujas ar adīšanu, aušanu un gobelēnu izgatavošanu.

**Čerkass Mihails Boleclavovičs**

Tālr.: +375 2153 33352, Ļeninskaja iela, Slobodka, Braslavas rajons

Pin salmu dekoratīvos traukus, lādītes, salmu cepures, apjomīgas skulptūras, izmantojot klūgu karkasu. Arhitektūras kompleksu maketi, izmantojot salmu lentas, vārpas, vītus pinumus. Kompozīcijas ar Baltkrievijas pasaku motīviem.

**Labuts Ruslans Iosifovičs**

Buloičika iela 1, Braslava
Podniecība, keramika.

**Muzeji**

Vēsturiskais brīvdabas muzejs, skatīt informāciju Braslavas rajona TOP objektu sadaļā (objekts Nr. 5).

Tradicionālās kultūras muzejs, skatīt informāciju Braslavas rajona TOP objektu sadaļā (objekts Nr. 6).

Muižas, pilis, pilskalni, senkapi**Plāteru muiža**

Tālr.: + 375 2153 22735 (TIC), Opsa
Uzbūvēta 20.gs. sākumā (1904.g.) kā Plāteru dzimtas rezidence. Pirmā pasaules kara laikā tā bija izvietota slimnīca, bet 1922.g. poļu valdība muižu izpirka no Plāteru dzimtas un ierīkoja tajā lauksaimniecības skolu.





Vavžecku muiža

Tālr.: + 375 2153 22735 (TIC), Vidzi – Lovčinskije

Tomaša Vovžecka muiža (18.gs) ir klasicisma arhitektūras piemineklis. Divas dažādos stilos celtas fasādes piešķir ēkai neatkārtojamo izskatu. Ziemeļu parādes fasāde izceļas ar tradicionālo lieveņa izbūvi ar trīsstūrveida frontonu augšā. Dienvidu fasāde ir neierasta: centrā ir atradusies ķieģeļu veranda – galerija ar divām simetriski izvietotām kāpnēm. Ap muižas ēku atrodas parks, kur auguši 40 dažādu šķirņu koki un krūmi.



Ahremovcas parks „Belmonts”

Tālr.: + 375 2153 22735 (TIC), Ahremovci

Tas atrodas ciematā Ahremovci, Drivjatu ezera krastā. Veidot sāks 18.gs 2.pusē – 19. gs. sākumā. Parka platība ir 65 ha. Tajā aug gan tradicionālās koku sugas – egle, ozols, melnais riestkoks, liepa, bērzs, gan eksotiskas koku sugas – Sibīrijas lapegle, baltā priede, Kanādas papele, tūjas u.c.



Ahremovcas agropilsētiņas kapela

Tālr.: + 375 2153 22735 (TIC), Ahremovci

Līdz mūsdienām daļēji saglabājies greznais parks un Jēzus Kristus kapela, interesanta no arheoloģijas viedokļa. Uzbūvēta par grāfa Fēliksa Plātera līdzekļiem. Celta no sarkaniem ķieģeļiem un šķeltiem akmeņiem. Centrālajā kapelā atrodas Plāteru dzimtas kapenes, kas padomju varas laikā tika izpostītas.

Pils Kalns, skatīt informāciju Braslavas rajona TOP objektu sadaļā (objekts Nr. 2).



Pilskalns Maskoviči

Tālr.: + 375 2153 22735 (TIC), Maskoviči, Braslava

11.–15.gs. arheoloģiskie izrakumi raksturīgi skandināvu kultūrai. Atrastas rotaslietas, kauli ar zīmējumiem un rūnu uzrakstiem, kam nav analoģu ne vien Baltkrievijas teritorijā, bet arī visās austrumslāvu zemēs. Speciālisti uzskata, ka uzrakstus veidojuši 12.-13.gs ienācēji no Skandināvijas, kas dzīvojuši starp slāviem; iespējams, tie bijuši cietokšņa

garnizona algotņi. Tiek pieņemts, ka pilskalns tika iznīcināts 15.gs Polockas kņazistes un krustnešu cīņu laikā. No kalna paveras gleznainas ainavas, kurās saplūst meži, lauki, vizuļojošie Nespiša un Nedrovo ezeri.

Sakrālais tūrisms

Jaunavas Marijas piedzimšanas baznīca, skatīt informāciju Braslavas rajona TOP objektu sadaļā (objekts Nr. 3.).



Vissvētākās Jaunavas Marijas Debesis Uzņemšanas baznīca

Tālr.: + 375 29 818 78 18, Sovetskaja iela, Braslava

Tā atrodas iepretim Jaunavas Marijas piedzimšanas baznīcai. Būvēta 1897.gadā. Tā ir pseidokrievu stila arhitektūras piemineklis.

Slobodkas baznīca

Tālr.: +375 29 715 36 68, Slobodka

Akmens celtnē, būvēta 1901.gadā. Tās platība 993 m², zemes platība 0,30 ha. Baznīca būvēta romāņu un gotiskajā stilā. Liela vērtība ir baznīcas durvju dzelzs apkalumiem, uz kuriem attēloti augu motīvi. Speciālisti šos apkalumus uzskata par vienu no labākajiem kalēju darbu paraugiem Baltkrievijā. Regulāri dievkalpojumi notiek kopš baznīcas uzcelšanas.

**Sv. Trīsvienības baznīca**

Tālr.: + 375 2153 22735 (TIC), Vidzi

Viena no augstākajām baznīcu celtnēm Baltkrievijā. Būvēta 1914.gadā no sarkaniem ķieģeļiem. Torņu smailes sasniedz 59 metru augstumu. Baznīca rotāta ar daudziem dekoratīviem elementiem, raksturīgiem gotikas stilam. 20.gs sākumā Vidzu katoļu draudze bija vislielākā pēc ticīgo skaita visā Kovnas guberņā.

**Sv. Trīsvienības baznīca un bernardiešu klosteris**

Tālr.: +375 2153 25109, Ļeņina iela 74, Druja

Visiespaidīgākais arhitektūras piemineklis Drujā ir baznīcas un bernardiešu klostera ansamblis. Tas atrodas stāvā Dvina krastā, no kura paveras plašs skats uz Bernardiešu salu. Bernardiešu svētnīcas augstais tornis, kas paceļas pāri Drujas senajai apbūvei, ir kā Drujas vizītkarte un atpazīstamības simbols.

**Vissvētākās Jaunavas Marijas pasludināšanas baznīcas drupas**

Tālr.: + 375 2153 22735 (TIC), Druja

Šī bija viena no galvenajām Drujas svētnīcām. Sākotnēji būvēta no koka blakus pareizticīgo klosterim, kas pastāvēja Drujā no 16.gs. 18.gs tas bija vienīgais pareizticīgo klosteris Braslavā, bet baznīca (pārbūvēta no akmens 1687.gadā) – vienīgā pareizticīgo baznīca Braslavas apgabalā. Klosters nozīmi augstu vērtēja krievu cars Pēteris I, kas Druju apmeklēja Ziemeļu kara laikā. 1720.gadā viņš ziedoja klosterim zīmīgu naudas summu. Vēsturieki uzskata, ka viens no iemesliem, kāpēc Pēteris I pievērsa uzmanību Drujas svētnīcai bija tas, ka tur dzīvoja viņa sievas Katrīnas radi. 19.gs sākumā klosteris bija zaudējis savas pozīcijas. 1823.gadā klosteri slēdza. Pēc Otrā Pasaules kara baznīca nedarbojas. Mūsdienās no tās palikušas tikai drupas.

**Sv. Pētera un Pāvila baznīcas drupas**

Tālr.: + 375 2153 22735 (TIC)

Uzbūvēta 18.gs. beigās vēlinā baroka stilā. Pēc ūnijas sabrukuma 1839. gadā baznīcu pārņēma pareizticīgo bīskapija. 19.gs otrajā pusē baznīcas koka konstrukcijas tika nojauktas, bet akmens torni pārbūvēja par kapelu, kurā atradās Kristus Pestītāja brīnumainā svētbilde. Otrā pasaules kara laikā kapela stipri nopostīta. Līdz mūsdienām saglabājušās tikai kapelas sienas.





Dieva Tēla baznīca

Tālr.: + 375 2153 22735 (TIC), *Ikazņa*

Uzbūvēta 20.gs sākumā neo-romānikas stilā no kaļķakmens blokiem un ķieģeļiem. Dievnamš veidots izmantojot lielas, masīvas formas. Fasāde veidota no diviem piramīdveida tornīem, starp kuriem jumta korē atrodas vairogs ar rozi centrā.



Sv. Apustuļu Pētera un Pāvila baznīca

Tālr.: + 375 2153 22735 (TIC), *Drivjati*

Dievnama vēsture aizsākusies 1514. gadā, kad karalis Zigmunds Vecais šim mērķim ziedoja naudu. 1725. gadā šajā vietā tiek būvēta koka baznīca, bet to iznīcina I.Pasaules kara laikā. Jauno koka baznīcu uzbūvēja 1929.gadā pēc L. Vitan-Dubeikovskova projekta. 1970.gadā baznīcu slēdz, bet 1990. gadā tā tika restaurēta un atkal darbojas.



Sv. Jāņa Kristītāja baznīca

Tālr.: + 375 2153 22735 (TIC), *Opsa*

Uzbūvēta 1887.gadā vietā, kur 1768.gadā nodedzis dievnamš. Neogotikas arhitektūras piemineklis.



Sv. Trīsvienības baznīca

Tālr.: + 375 2153 22735 (TIC), *Pļusi*

Būvēta 20.gs sākumā no laukakmeņiem. Līdz 1941.gadam bija slēgta, bet Lielā Tēvijas kara laikā daļēji izpostīta. 1991. gada decembrī ticīgie atkal varēja doties uz dievnamu, tas tika pilnībā atjaunots.



Sv. Apustuļu Pāvila un Pētera baznīca

Tālr.: +375 2153 22735 (TIC), *Zamošče*

Uzbūvēta 1896. gadā koka baznīcas vietā neoklasicisma stilā. Rekonstruēta 1996. gadā.



Sv. Nikolaja Brinūdarītāja baznīca

Tālr.: + 375 2153 22735 (TIC), *Ikazņa*

Uzcelta 1905. gadā uniātu koka baznīcas vietā, kas tika nojaukta 1825. gadā. Retrospektīvā pseidokrievu stila arhitektūras piemineklis. Divplakņu portāls uz kolonnām veido arkveida ieeju.



Sv. Panteleimona sieviešu klosteris

Tālr.: + 375 2153 22735 (TIC), *Kirova*

Sieviešu klosteris dibināts par godu Dziedinātājam Panteleimonom. Pirmais aizlūgums notika 2006. gada 6. martā, bet pirmā liturģija – 2006. gada 11.martā. 2007. gada 20. decembrī ar Baltkrievijas Sinodes lēmumu tika izveidots atsevišķs sieviešu klosteris.

Dabas tūrisms

Nacionālais parks «Braslavas ezeri»

Tālr.: +375 2153 29361, Dačnaja iela 1, Braslava,
www.braslavpark.by

Nacionālais parks «Браславские озера» („Braslavas ezeri“) dibināts 1995.gadā. Parka platība ir 69,1 tūkst. ha. Braslava ir unikāla Baltkrievijas ezeru zeme, kurā ir ledāju zemes reljefs. Šeit koncentrējas liels skaits ezeru, kas kopā aizņem aptuveni 13 % parka teritorijas. Lielākie ir ainaviskākie no tiem – Drivjati, Snudi, Strusto, Boginskoje.



Strusto ezers

Tālr.: + 375 2153 22735 (TIC), Strusti

Viens no lielākajiem un skaistākajiem Braslavas ezeriem. To mēdz dēvēt par Braslavas ezeru pērli. Ūdens tajā ir tīrs un dzidrs. Ezerā vidū atrodas sala Čaičīn, kuras platība ir 1,62 km². Otra lielākā sala Baltkrievijā. Uz salas aug Baltkrievijas reti sastopamais Karēlijas bērzs.



Avots savrupienē Okmenica, skatīt informāciju Braslavas rajona TOP objektu sadaļā (objekts Nr. 7).

Pils Kalns, skatīt informāciju Braslavas rajona TOP objektu sadaļā (objekts Nr. 2).

Ezers Snudi

Tālr.: + 375 2153 22735 (TIC), Pļusi

Otrais lielākais ezers Braslavā. Tā platība – 22 km², garums – 8,8 km. Krasta līnijas garums ir 34,4 km. Ezerā ir 11 salas, to kopējā platība sasniedz 1,6 km². Jau daudzus gadus šis ezers tiek uzskatīts par bagātāko zivju ezeru Braslavas apkaimē. 19.gs beigās puse ezera piederēja Možaju klosterim Lietuvā, bet otra puse piederēja Zaverje īpašuma īpašniekam baronam Ganu.



Ekskursiju maršruts Slobodas grēdā

Tālr.: + 375 2153 22735 (TIC), Sloboda

Unikāls dabas objekts, kas sniedz ziņas par ledus laikmeta sekām Baltkrievijas teritorijā. Grēda sastāv no vairāku augstieņu ķēdes, kas izvietojušās starp Nedrovo un Poteh ezeriem Slobodas ciemata apkārtnē. Ekskursijas laikā ir iespēja iepazīties ar ledus laikmeta atstātajām pēdām nacionālā parka teritorijā, reljefa formām, retu augu sugām un ar to, kā cilvēki sāka apdzīvot šo teritoriju. Ekskursija ilgst aptuveni 3 stundas. Maršruta garums – 5 km, nokļūt līdz tam var braucot ar autobusu.



Ekskursiju maršruts „Belmonta parks”

Ekoloģiskā taka, kas izveidota bijušā ainavu parka „Belmonts” teritorijā. Parkā atrodas muiža, kurai ir sena un sarežģīta vēsture, kas saistīta ar slaveno Plāteru dzimtu. Parks ar retu sugu kokiem un krūmiem ir daļēji saglabājies. Dažu koku vecums ir sasniedzis 200 gadus. Parka kopējā teritorija ir 5,5 ha.



Gastronomiskais tūrisms



Restorāns „Ozjornij” un ēdnīca

Tālr.: +375 2153 22475, +375 2153 22553, *Sovetskaja 115 (Braslavas centrālais laukums), Braslava*
Darba laiks: 12.00 – 24.00.



Restorāns «Drivjati»

Tālr.: +375 2153 32679, *Naberežnaja iela, Braslava*
Darba laiks: 10.00 – 24.00.



Kafejnīca «Suzor'e»

Tālr.: +375 2153 22697, *Leņinskaja iela 133, Braslava*
Darba laiks: 12.00 – 24.00.



Kafejnīca «Vitalič»

Tālr.: + 375 29 2553891, *Sadovaja iela 6, Braslava*
Darba laiks: 12.00 – 01.00.



Kafejnīca «Kupalnica»

Tālr.: +375 29 2974983, *Sovetskaja iela 69, Braslava*
Darba laiks: 09.30 – 01.00.



Bārs «Slavija»

Tālr.: +375 2153 32625, *iebraucot Braslavā no Mioru puses*
Darba laiks: 12.00 – 01.00.

Aktīvais tūrisms / Ūdens tūrisms



Rajona fizikultūras – sporta klubs „Drivjatič

Tālr.: +375 2153 22735, *Krasnoarmejskaja iela 2, Braslava*,
drivyatich@tut.by

• Ūdens maršruts „Pie vikingsiem”

Maršruta garums 23 km. Maršruta sākums – Drivjati ezers – upe Drujka – Cno ezers – ezers Nespiš – pussalas Lisij nos rietumu puse – ezers Poteh – atpūtas bāze Slobodka

• **Ūdens maršruts „Līdz kuprainajam tiltam”**

Maršruta garums 30 km. Maršruta sākums – Drivjati ezers – upe Drujka – Cno ezers – ezers Nespiš – ezers Voiso – tiltiņš pāri Voiso ezera kanālam – ezers Strusto.

• **Ūdens maršruts «Ezers Bolšoje»**

Maršruta garums 10 km. Atpūtas bāze Drivjati – sala Čaika – liča austrumu krasts – pussalas Ušino ziemeļu daļa – pussalas Turbazovskij rog dienvidu daļa.

• **Ūdens maršruts «K Vesuls»**

Maršruta garums 76 km. Līdz maršruta vidusdaļai sekot maršrutam „Līdz kuprainajam tiltam” – kanāls starp ezeriem Voiso un Strusto – sala Čaičin – Strusto ezera ziemeļu daļa – garām pussalai Perevoloka – ezers Snudi – sala Ļipovec – atpūtas vieta Ručej - ezera Volos Severnij kanālā – ezers Volos Južnij.

Veselības tūrisms

**Atpūtas bāze „Drivjati”,
nacionālais parks „Braslavskije ozjora”**

Tālr.: +375 2153 32100, Naberežnaja iela, Drivjati, Braslava

Atpūtas bāzes piedāvājumā: biljards, teniss, ekskursijas, vizināšanās kamanās, banketu zāle, tvaika pirts, sauna ar mini baseinu, trenāžieru zāle, autostāvvietā, laivas, reklāmas pakalpojumi. Izniedz atļaujas makšķerniekiem.



**Atpūtas bāze „Slobodka”,
nacionālais parks „Braslavskije ozjora”**

Tālr.: +375 2153 33106, Slobodkas ezera krastā

Atpūtas bāzes piedāvājumā: ekskursijas, vizināšanās kamanās, banketu zāle, maksas apsargājama stāvvietā, laiva, reklāmas pakalpojumi. Izniedz atļaujas makšķerniekiem.



**Atpūtas bāze „Leoški”,
nacionālais parks „Braslavskije ozjora”**

Tālr.: +375 2153 54100, Ļeoški

Atpūtas bāzes piedāvājumā: ekskursijas, tvaika pirts, maksas apsargājama stāvvietā, laiva. Izniedz atļaujas makšķerniekiem.



**Atpūtas bāze „Zolovo”,
nacionālais parks „Braslavskije ozjora”**

Tālr.: +375 2153 34552, +375 2153 34553,

Zolovo ezera krastā

Atpūtas bāzes piedāvājumā: biljards, ekskursijas, vizināšanās kamanās, banketu zāle, tvaika pirts, maksas apsargājama stāvvietā, katamarāni, laivas, reklāmas pakalpojumi.



Tūrisma un veselības uzņēmums ”Braslavskije ozjora”

Tālr.: +375 2153 32150, Ribhoznaja iela 15, Braslava

Piedāvā tūrisma inventāra nomu, ekskursijas, saunu, bāru „Volna”.





Pilsētas tiesības Mioriem piešķirtas 1972. gadā
Iedzīvotāju skaits Mioros – 8000 (01.01.2012.)
Iedzīvotāju skaits Mioru rajonā – 14400 (01. 01.2012.)

Mioru rajons atrodas Baltkrievijas ziemeļrietumu daļā, tas robežojas ar Braslavas, Šarkovščinas, Glubokojes, Polockas, Verhnedvinskas rajoniem un Latvijas Republiku. Rajonā ir tūrisma attīstībai labvēlīgi apstākļi: interesanta vēsture, savdabīga kultūra, bagātīgs dabas resursu potenciāls, attīstīta infrastruktūra. Purva ezeru ainavisko apvidu izdaiļo 83 ezeri, šeit plūst 16 upes un 39 avoti, bet 22 purvi aizņem 17 % teritorijas.

Viens no nozīmīgākajiem dabas tūrisma objektiem ir purvs „Eļņja” – lielākais augstais purvs Eiropā. Svarīgākās rajona ūdens artērijas ir Rietumu Dvina un tās pieteka Disna. Visām upēm ir 50 m aizsargjoslas zona, tajā netiek būvētas ražotnes. Ūdenstilpnēs mīt vairāk kā 20 zivju sugas – makšķernieku piesaistes objekts. 20 % rajona teritorijas aizņem meži. Lielākie mežu masīvi atrodas hidroloģisko rezervātu un mitrāju teritorijās, tāpēc piekļuve pie tiem ir sarežģīta – tas piesaista ekstrēmu izjūtu cienītājus.



Mioru tūrisma informācijas centrs

Komsomoļskaja iela 28, Miori
Tālr.: +375 2152 41533
msport07@mail.ru
www.miorysport.vitebsk.by

Mioru rajona izpildkomiteja

Dzeržinskogo iela 17, Miori, 211930
Tālr.: +375 2152 41715
www.miory.vitebsk-region.gov.by

Populārākie apskates objekti Mioru rajonā – TOP 5

1. Sanatorija „Rosinka”

Tālr.: +375 2152 43401, +375 2152 43408, Muraški, www.agrozdrav.by, sanrosinka@mail.ru

Sanatorija atrodas ezeru un mežu zemē, Obsterno ezera krastā, kas ietilpst 15 Braslavas ezeru kaskādē. Šajā brīnišķīgajā mežu oāzē ir visi apstākļi, lai Jūs varētu labi atpūsties, uzlabot savu veselību, atjaunot enerģiju. Sanatorijas medicīnas pakalpojumu klāsts – asinsrites, elpošanas orgānu, urīnizvadsistēmas orgānu slimību ārstēšana.



2. Lauku sēta „Tihaja”

Tālr.: + 375 2152 37138, Začerevje

Lauku sēta atrodas rajonā lielākā ezera – Obsterno krastā. Divstāvu koka māja ir lieliski piemērota atpūtai kompānijai līdz 10 cilvēkiem. Tiek piedāvātas visas ērtības, kā arī sauna un neliels baseins. Aktīvai atpūtai mājas pagalmā ierīkots sporta laukums. Koku paēnā – nojume. Svaigā gaisā lieliski garšos šašliki, turpat salasītu sēņu mērce un zivju zupa no pašu makšķerētām zivīm. Bērniem - šūpoles un smilškašte.



3. Lauku sēta „Mazurnij bereg”

Tālr.: + 375 2152 37101, Mazurino

Atrodas ainaviskā vietā, Rietumu Dvina krastā. Lauku sētā ir kotedža, 2 viesu nami, pirts ar gultasvietām otrajā stāvā, oriģināla ēdnīca bruņinieku stilā, piknīka vieta, svinību zāle. 70 m no lauku mājas plūst Rietumu Dvina. Makšķerēšana, medības, pārgājieni, spēcinošs ūdens iedvesmos Jūs, romantiski noskaņos un dos enerģiju. Lauku sēta paredzēta 20 personām. Iespēja rīkot svinības.



4. Sporta un veselības komplekss

Tālr.: +375 2152 40210, Komunističeskaja iela 47, Miori, msport07@mail.ru

Kompleksā ietilpst vingrošanas zāle, trenāžieru zāle, mini baseins (5,5x10 m), biljarda zāle un galda tenisa zāle, krievu pirts, sauna.



5. Lauku sēta „Belije rosi”

Tālr.: + 375 2152 39581, Borovaja iela 6, Jazno

Viesiem tiek piedāvātas divas istabas (4-5 pers.). Vasaras periodā iespējama nakšņošana siena šķūnī. Saimniece gatavo ēdienus no ekoloģiski tīriem produktiem. Viesu rīcībā ir lapene, šūpuļtīkls, bērnu rotaļu laukums, piknīka vieta, pirts. 200 m attālumā atrodas ezers, kurā mīt liņi, lidakas, karūsas, asari un plauži. Netālu ir sēnēm un ogām bagāts mežs. Tūristiem ir iespēja apmeklēt unikālus purvus – Žada un Eļņa.



Kultūras un vēstures tūrisms



Akmens Sledovnik

Tālr.: +375 2152 41533 (TIC), Perebrode, 0,75 km uz rietumiem no Perebrode ciema ziemeļu puses, 0,4 km uz ziemeļiem no autoceļa Perebrode–Ikazņa

Šajā vietā jau izsenis tika pielūgti lieli laukakmeņi. Ciematā Jazni ir zināms liels akmens, uz kura, pēc nostāstiem, ir pūsdienojis vai nu Napoleons, vai arī Katrīna II. Pie akmens, kas atrodas ciematā Bertovščina, 1812.gadā esot piestājuši francūži.



Kolonna

*Tālr.: +375 2152 41533 (TIC), Leonpol;
GPS: 55.804691, 27.804357*

Uzcelta 18.gs beigās par godu Konstitūcijas pieņemšanai 1791.g.



Stefana Batorija sala

Tālr.: +375 2152 41533 (TIC), Disna

Sala atrodas vietā, kur satek divas upītes. No šīs vietas aizsākusies Disnas vēsture. 1579.gadā, pirms karagājiena uz Polocku, karalis Stefans Batorijs šajā salā esot būvējis savu nometni. 1581.gada vasarā no šīs vietas atkal devies karagājienā, šoreiz uz Pleskavu. Leģendas vēsta, lai vēl vairāk nostiprinātu karaļa pili, viņš esot pavēlējis padziļināt grāvi iepretim pilij. Tā Dvina un Disna tika savienotas, bet pils pārvērtās par salu.



Simtgadīgais tilts

Tālr.: +375 2152 41533 (TIC), Disna

Unikāls arkveida tilts ar metāla un akmens pamatiem, kas pārklāti ar koku. Tilts tiek izmantots jau 100 gadus. Pēc Otrā Pasaules kara tilta bojātās daļas atjaunotas. Pilnībā tilts restaurēts 2002.gadā.



Piemineklis nedzimušajam bērnam

*Tālr.: +375 2152 41083, +375 2152 49555,
Počtovaja iela 11a, Miori; GPS: 55.614602, 27.629565*

Pie Sv. Jaunavas Marijas debesīs uzņemšanas baznīcas uzstādīts pieminēklis nedzimušajam bērniņam. Padziļinātajā sastātnē atrodas puse ābola, bet tajā - bērna esot. Dievmātes tēls sargā ieņemto dzīvību no giljotīnas naža.

Muzeji



Vēstures – etnogrāfijas muzejs

Tālr.: +375 2152 41915, Škoļņaja iela 12, Miori

Muzejs atrodas pilsētas centrā. Organizē apskates un tematiskās ekskursijas, kā arī ekskursijas pa Miori pilsētu un apkārtni.

Disnas Novadpētniecības muzejs

Tālr.: +375 2152 37346, Pervomajskaja iela 2a, Disna
Internātskolas entuziasti ir savākuši bagātīgu materiālu krājumu par Disnas vēsturi. Muzeja krājumos ir eksponāti no 1982.gadā veiktajiem izrakumiem. Tiek apskatīta pilsētas vēsture no akmens laikmeta līdz mūsdienām.

**Vidusskolas novadpētniecības muzejs**

Tālr.: +375 2152 41153, Komsomolskaja iela 14, Miori
Muzejs dibināts 1986.gadā. Materiālu vākšanas procesā piedalījušies skolēni, pulciņa „Pagātnes argonauti” dalībnieki. Ekskursiju kopējais ilgums, ietverot visas 28 tēmas, sasniedz 20 stundas. Muzeja pamatekspozīcija sniedz ieskatu Mioru vēsturē no senajiem laikiem līdz 20.gs beigām.

**Grāmatu izdevniecības muzejs Mioru 3.vidusskolā**

Tālr.: +375 2152 41153, Komsomolskaja 14, Miori
Atvērts 2009.gadā. Veltīts grāmatu iespēšanas attīstības vēsturei. Muzeja eksponātos ir retas grāmatas poļu valodā (1768.g.), ar roku rakstītas 19.gs grāmatas, 20.gs. sākuma grāmatas par zinātņi.

**Ekoloģiskais muzejs**

Tālr.: +375 2152 35329, Čepuki
Apkopoti materiāli par Mioru rajona floru un faunu.

**G. Citoviča muzejs**

Tālr.: +375 2152 34612, Novij Pogost
Muzeja materiāli veltīti komponistam, Baltkrievijas PSR kora vadītājam G.Titovičam. Tajos ir manuskripti, monogrāfijas, anotācijas, fotogrāfijas.

**Novadpētniecības muzejs**

Tālr.: +375 2152 36519, Sitkovo
Muzeja krājumā 650 vēsturiski eksponāti: 18.gs. mācību grāmatas, 19.gs. un 20.gs. sākuma grāmatas par pareizticību, Rečas Pospolitas eksponāti.

**Novadpētniecības muzejs**

Tālr.: +375 2152 33290, Uzmeni
Uzmeņu novada vēsture no pirmsākumiem līdz mūsdienām.

**Muzejs „Radzimaznaŭstva” («Ра́дзімазнаўства») un muzejs „Hatka babki Jadzvinni” («Хаткабабкі Ядзвінні»)**

Tālr.: +375 215241533, Leonpole
Muzeja fondos neatkārtojami un reti eksponāti. Te var redzēt senu koka velosipēdu, simtgadīgas ermoņikas, 1914.gada „Evanģēliju”, 1929.gada „Belorusskij kalendarj”. Var paklausīties patafonu, redzēt sensenas mēbeles, uzzināt daudz interesanta par cilvēkiem, ģimenēm un paudzēm.

Amatniecības tūrisms



Disnas amatnieku nams

Tālr.: +375 2152 37274, Disna

Keramika, izšūšana. Izstrādājumu tirdzniecība, darba procesa vērošana un piedalīšanās tajā.



Rajona kultūras nams

Tālr.: +375 2152 40281, Leņina iela 14, Miori

Keramika, izšūšana un citi amatniecības izstrādājumi. Darba procesa vērošana un piedalīšanās tajā.

Amatnieku izstrādājumu salons – veikals

Tālr.: +375 2152 41474, Leņina iela 14, Miori

Muižas, pilis, pilskalni, senkapi



Lopatinsku muiža

Tālr.: +375 2152 41533 (TIC); GPS: 55.799961, 27.780192

Lopatinsku pils – Mioru rajonā vissenākā celtne, uzcelta baroka stilā. Nikolajs Tadeušs Lopatinskis, saņemot savā īpašumā Čuriloviču miestiņu, pārdēvēja to par Leonpoli, par godu savam tēvam Leonam Lopatinskim, turku kara varonim. Pils uzbūvēta XVIII gadsimta otrajā pusē, to projektēja ļoti pazīstams itāļu arhitekts A.Genu. Uz rezidenci pārveda ģimenes arhīvu, bibliotēku un mākslas galeriju, kurā ietilpa 4 Rubensa gleznas, flāmu ainavu krājums, angļu mākslinieku-marīnistu gleznas. 1919.-1921.g padomju-poļu kara laikā frontes līnija gāja pa Dvinas upi un pils stipri cieta no Sarkanās Armijas artilērijas bumbām. Kad Baltkrieviju sadalīja starp Poliju un Padomju Krieviju, Leonpole iegāja Rečas Pospolitas sastāvā, muižas īpašnieks Eusebiušs Lopatinskis finansēja pils pārbūvi par katoļu baznīcu. Tāda magnātu rezidences pārvērtība par dievnamu Baltkrievijā ir liels retums.



Milašu muiža

Tālr.: +375 2152 41533 (TIC), Idolta

1873.gadā Milaši sāk būtēt pils ēku Idoltā. Neilgā laikā tika uzbūvēta grezna divstāvu ēka. Virs izejas durvim – liels mansards ar balkoniem, kas balstīts uz četrām četrstūra kolonnām. Dzimtas kapenēs atrodas aka ar avota ūdeni.



Mirsku dzimtas muiža

Tālr.: +375 2152 41533 (TIC), Kamenpole;

GPS: 55.61537, 27.5423

Pili esot bijušas desmit istabas. Interjers nebija grezns. Mēbeles, galvenokārt, bija vietējo amatnieku ražotas. Mirsku dzimtas vīrieši bija azartiski mednieki, tāpēc telpu sienas rotāja medību trofejas un ieroči.

Rudnicku muiža

Tālr.: +375 2152 41533 (TIC), Dedino;

GPS: 55.68592, 27.49724

Muižas kompleksā ietilpst dzīvojamā māja, kuras pagalmā daļēji saglabājies ainavu parks ar diķi un saimniecības ēkas, būvētas no akmens. Muižā ir oriģināla apkures sistēma. Uz visu dzīvojamās mājas platību tikai viens skurstenis. Apkures katls atradies pagrabtelpā, bet apsildītas tika visas telpas. Pirmajā stāvā atradusies pirts, virtuve un maiznīca. Daudzās istabās bijuši kamīni.

**Sakrālais tūrisms****Dievmātes Škaplernas baznīca**

Tālr.: +375 2152 41533 (TIC), Idolta;

GPS: 55.709791, 27.577774

Uzbūvēta 1939.gadā modernisma stilā. Skaista, nepārstas arhitektūras baznīca, kas atgādina romantisku pili. Baltkrievijā līdzīgu baznīcu nav. Sienas būvētas no ķieģeļiem un tēstiem akmeņiem. Baznīca atrodas ciemata austrumu pusē, pie autoceļa, kas ved uz Mioriem.

**Sv. Jēzus sirds baznīca**

Tālr.: +375 2152 41533 (TIC), Perebrode;

GPS: 55.619825, 27.393149

Atrodas Obsteru ezera krastā, pie šosejas Braslava – Vitebska.

**Vissvētākās Jaunavas Marijas Bezvainīgās Ieņemšanas baznīca**

Tālr.: +375 2152 41533 (TIC), Disna;

GPS: 55.56903, 27.21451

Uzbūvēta 1773.gadā. Atrodas vismazākajā Baltkrievijas pilsētiņā.

**Sv. Trīsvienības baznīca**

Tālr.: +375 2152 41533 (TIC), Novij Pogost;

GPS: 55.495751, 27.475336

Baznīca būvēta 1853.gadā. Atrodas ciemata centrā.

**Svētā Krusta baznīca**

Tālr.: +375 2152 41533 (TIC), Cvetino;

GPS: 55.484828, 28.191743

Uzbūvēta 1864.gadā. Atrodas ciemata centrā.





Sv. Georga baznīca

Tālr.: +375 2152 41533 (TIC), Perebrode;

GPS: 55.626031, 27.393831

Arhitektūras piemineklis, uzbūvēta 1863.gadā. Atrodas ezera Obstero krastā.



Sv. Nikolaja baznīca

Tālr.: +375 2152 41533 (TIC), Kaļinovaja

Baznīca uzbūvēta 19.gs beigās. Atrodas ciemata centrā.



Sv. Nikolaja baznīca

Tālr.: +375 2152 41533 (TIC), Novij Pogost;

GPS: 55.494225, 27.478953

Baznīca uzbūvēta 1880.gadā. Atrodas ciemata centrā.



Sv. Nikolaja baznīca

Tālr.: +375 2152 41533 (TIC), Uzmeni;

GPS: 55.740184, 27.921748

Baznīca uzbūvēta 1882.gadā. Atrodas ciemata centrā



Sv. Nikolaja baznīca

Tālr.: +375 2152 41533 (TIC), Čerassi;

GPS: 55.629031, 27.730042

Baznīca uzbūvēta 1886.gadā. Atrodas ciemata centrā.



Kristus apskaidrošanas baznīca

Tālr.: +375 2152 41533 (TIC), Jazno;

GPS: 55.427141, 28.156858

Baznīca uzbūvēta 1901.gadā. Atrodas ciemata centrā.



Sv. Trīsvienības vec ticībnieku baznīca

Tālr.: +375 2152 41533 (TIC), Kubliščino;

GPS: 55.542158, 27.532913

Vec ticībnieku dievnams uzbūvēts 20.gs sākumā. Atrodas ciemata centrā.

Veccībnieku dievnams

Tālr.: +375 2152 41533 (TIC), Nivniki;

GPS: 55.648919, 27.360652

Veccībnieku dievnams uzbūvēts 20. gs. sākumā. Atrodas 200 m attālumā no ezera.

**Trisvienības pareizticīgo baznīca**

Tālr.: +375 29 713 15 09 (tēvs Sergijs);

GPS: 55.799762, 27.784219

Leonpoles koka Trisvienības pareizticīgo baznīca (1774-1782) tika uzcelta bez nevienas naglas un tikai gadsimtu vēlāk, veicot atjaunošanas darbus un dievnama pārbūvi, tika lietotas arī naglas. Sākotnēji dievnamu rotāja divi torņi, kurus vēlāk nojauca un virs jumta uzbūvēja nelielu kupolu.

**Romas katoļu baznīca**

Tālr.: +375 2152 41533 (TIC), Kirova iela, Miori;

GPS: 55.614602, 27.629565

Arhitektūras piemineklis, uzbūvēta 1907.gadā. Atrodas pilsētas centrā ezera krastā.

**Augšamcelšanās baznīca**

Tālr.: +375 2152 41533 (TIC), Jubilejnaja iela, Disna;

GPS: 55.56736, 28.21922

Šajā akmens baznīcā atrodas Dievmātes aizstāves 15.gs svētbilde. Leģenda vēsta, ka šī svētbilde nezināmā veidā atpeldējusi uz Disnu pa Dvinas upi 18.gs. Katru gadu 10.augustā notiek gājiens pa pilsētu ar šo svētbildi.

**Mioru baznīca**

Tālr.: +375 2152 41533 (TIC), Miori

Baznīca atrodas pilsētas centrā, blakus dzelzceļa stacijai.

**Sv. Pētera un Pāvila baznīca**

Tālr.: +375 2152 41533 (TIC), Grigoroviči;

GPS: 55.64163, 28.07522

Uzbūvēta 1877. gadā, atrodas ciemata centrā, līdzās autoceļam Minska–Miori.

**Golomislos baznīca**

Tālr.: +375 2152 41533 (TIC), Golomislo;

GPS: 55.533001, 28.099837

Baznīca būvēta 19.gs otrajā pusē, atrodas ciemata centrā.





Idoltas ciema kapela

Tālr.: +375 2152 41533 (TIC), Idolta;

GPS: 55.716997, 27.573078

Kapela būvēta 19.gs otrajā pusē, atrodas uz Milošovskova ezera pussalas.

Dabas tūrisms



Hidroloģiskais liegums „Jeļņa”

Tālr.: +375 2152 41533 (TIC)

Šis ir brīnišķīgs Baltkrievijas Poozerjes stūrītis. Tas ir izvietots Mioru un Šarkovščinas rajonu teritorijā Polockas ziemeņu robežās un aizņem 23,2 ha lielu platību. Tikai šeit savām acīm var ieraudzīt pēdējās Eiropā pēcdeduslaikmeta tundras paliekas. Lieguma teritorijā ir vairāk par 100 ezeriem. Vislielākais no tiem ir Jeļņas ezers (5,4 kv. km), vistīrākais - Lopuhu ezers. Makšķerēt liegumā var divpadsmit ezeros. Ezeri Lopuhi (dziļums līdz 8 m) un Bļižnee (dziļums līdz 5 m) vairāk patiks zemūdens makšķerēšanas cienītājiem. Lieguma purvi ir vislielākie Eiropā! Ceļojums pa purviem iepatiksies ekstremālās un aktīvās atpūtas cienītājiem. Ceļotājiem, kuriem patiek ekoloģiskais tūrisms, pa lieguma teritoriju ir izstrādāts divu dienu pārgājienu maršruts, kā arī speciāli piedāvājumi ornitologiem un putnu vērotājiem.



Hidroloģiskais liegums „Boloto Moh”

Tālr.: +375 2152 41533 (TIC)

Hidroloģiskais liegums izveidots Mioru teritorijā 1981.gadā ar mērķi saglabāt kūdras masīvus Boloto Moh. Liegumā atrodas brīnišķīgas dzērveņu vietas un ir atrodami vairāki reti sastopami augi, kas iekļauti Sarkanajā grāmatā.



Hidroloģiskais liegums „Žada”

Tālr.: +375 2152 41533 (TIC)

Pats Žadas purvs atrodas divu rajonu teritorijā: Mioru un Šarkovščinas. Purvam ir iespaidīga teritorijas platība – aptuveni 5700 ha. Senā pagātnē šī bijusi visbagātākā dzērveņu vieta visā apkaimē. Purvi Žada un Jeļņa ir divi pretēji atšķirīgi purvi, bet tiem ir savstarpēja saikne.



Republikas nozīmes dabas piemineklis

„Čistaja Dubrava”

Tālr.: +375 2152 41533 (TIC), Jazno

Izveidots ar mērķi saglabāt ozolaudzes. Platība – 4,84 tūkst. ha. Vidējais ozolu vecums - 150 gadi, vairākiem kokiem 200-250 gadi.



Obsterna ezeru grupa

Tālr.: +375 2152 41533 (TIC)

Obsternovas ezeru grupā ietilpst 13 ezeri, to kopējā platība ir 32 m2. Ezeri savā starpā ir savienoti ar sīkiem ūdens kanāliem. Lielākie grupas ezeri ir – Obsterno, Nobisto, Uklja, Važo, Inovo. Ezeriem piekļaujas hidroloģiskais liegums „Boloto Moh”. 1960.gadā, pēc dambja celtniecības upē Horobrovka, ūdens līmenis ezeros pacēlās par 80 – 100 cm. Ezeri piesaista makšķerniekus, atpūtniekus un tūristus.

Dabas piemineklis - avots „Krinica”

Tālr.: +375 2152 41533 (TIC), Dedino

Ar šo avotu saistīta leģenda par Dievmāti, kas raudājusi par dēlu. Vietā, kur ritējušas viņas asaras, izveidojies avots. Vietējie iedzīvotāji uzskata, ka šī avota ūdens spēj dziedināt acu slimniekus.

**Hidroloģiskais ainavu liegums „Sv. Jāņa avots”**

Tālr.: +375 2152 41533 (TIC), 8 km no ciemata Jazni

Avots ir pazemes ūdeņu izeja. Te bijis Polockas rezervuārs, kas izveidojies pirms 15 – 16 tūkstošiem gadu. Dabas pieminekļa platība ir 2,5 m2. Vietējie iedzīvotāji uzskata, ka šim ūdenim piemīt dziedinošas spējas. Ik gadu 19.augustā, Sv. Jāņa svētkos, šeit notiek aizlūgumi.

**Avots „Svjataja voda”(Svētais ūdens)**

Tālr.: +375 2152 41533 (TIC), 5 km no ciemata Navoloka

Avots pastāv aptuveni 5 tūkstošus gadu. Lai ūdens spētu dziedināt, cilvēki avotam ziedoja monētas, tāpēc avota tīrīšanas laikā 19.gs tika atrastas Rietumeiropas 16.-19. gs monētas.

Vjatas upes ūdenskritums

Tālr.: +375 2152 41533 (TIC), Meždurečje

Ūdenskritums ir unikāls cilvēka roku un dabas darbs. 20. gs. sākumā šeit bija kartona ražošanas fabrika. Pateicoties ūdenskritumam, apkārtnē darbojās vietējā elektrostacija, kas ar elektrību nodrošināja arī Mioru pilsētu. Laikam ejot, elektrostaciju slēdza. Un šobrīd šis skaistais dabas nostūris gaida tos, kas spētu palīdzēt atjaunot ūdenskrituma sākotnējo skaistumu.

**Gastronomiskais tūrisms un lauku labumi****Kafejnīca „Čaika”**

Tālr.: +375 2152 41301, Dzeržinskovo iela 14, Miori

Kafejnīcā ir 72 vietas.

**Kafejnīca „Molodjožnoje”**

Tālr.: +375 2152 42789, Komunističeskaja iela 50, Miori

Kafejnīcā ir 50 vietas.

**Kafejnīca „Brigantina”**

Tālr.: +375 2152 41975, Oktjabrskaja iela 2, Miori

Kafejnīcā ir 72 vietas.





Kafejnīca „Orhideja”

Tālrunis: +375 2152 49098, *Komsomolskaja iela 26, Miori*
Kafejnīcā ir 50 vietas.



Kafejnīca „Gold –Cafe”

Tālrunis: +375 2153 32150 (TIC), *Oktjabrskaja iela 1, Miori*
Kafejnīcā ir 50 vietas.



Mini-kafejnīca „Priozornaja”

Tālrunis: +375 2153 32150 (TIC), *Perebrodže*
Kafejnīcā ir 36 vietas.



Kafejnīca „Dvina”

Tālrunis: +375 2152 37398, *Jubilejnaja iela 11, Disna*
Kafejnīcā ir 60 vietas.



Lauku sēta „Aļonuška”

Tālrunis: +375 2152 37307, *Frunze iela 22, Disna*

Saimniece piedāvā baltkrievu un turkmēņu (saimniece 10 gadus nodzīvojusi Turkmēnijā) ēdienus, ogas, dārzeņus, augļus no sava dārza. Var apmeklēt pirti, nogaršot zaļu tējas vai kazas pienu.

Lauku sēta „Belije rosi”, skatīt informāciju Mioru rajona TOP objektu sadaļā (objekts Nr. 5).



Lauku sēta „Dostatok”

Tālrunis: +375 2152 37259, +375 29 8940182, *Kirova iela 18, Disna*

Lauku sētas saimniece gatavo maltīti no ekoloģiski tīriem produktiem no savas saimniecības. Piedāvā tikai pēc pašām labākajām un pārbaudītajām receptēm gatavotus ēdienus. Iemācīs, kā konservēt produktus.



Lauku sēta „Klennaja”

Tālrunis: +375 2152 39601, *Komsomolskaja iela 7, Jazno*

Saimniece piedāvā ēdienus, gatavotus pēc vislabākajām Baltkrievijas receptēm. Pieprasīti ir saimnieces dzērieni – zaļu un ogu uzlējumi, kazas piens.



Lauku sēta „Spirkovič”

Tālrunis: +375 2152 39793, *Klennaja iela 32, Jazno*

Piedāvā maltīti trīsreiz dienā. Lauku sētas viesiem piedāvā jaunpienu, svaigu biezpienu, dārzeņus tikko no vagas, ogas tikko no krūma, baltkrievu tradicionālos ēdienus un zaļu tējas.

Aktīvais tūrisms / Izjādes

Lauku sēta „U Žuravļa”

Tālr.: +375 29 3425932, *Ustenko iela 6, Leonpoļ,*
Organizē izjādes zirga mugurā.



Lauku sēta „Spirkovič”

Tālr.: +375 2152 39793, *Klennaja iela 32, Jazno*
Viesiem piedāvā izjādes zirga mugurā.



Aktīvais tūrisms / Ūdens tūrisms

Atpūtas vieta pie Rietumu Dvinas

Tālr.: +375 2152 41533 (TIC), *Rietumu Dvina, Disna*

Labiekārtota atpūtas vieta – nojume, galds, soli, ugunsкура vieta, telšu vietas, sanitārā zona, informatīvais stends ar reģiona „Bella Dvina” karti, Mioru pilsētas karti, kurā atzīmēti populārākie tūrisma objekti. Izveidota projekta „Bella Dvina” ietvaros.

Sanatorija „Rosinka”, skatīt informāciju Mioru rajona TOP objektu sadaļā (objekts Nr. 1).

Atpūtas bāze „Aktam”

Tālr.: +375 2152 35144, *Muraški, aktam@mail.ru,*
www.aktam.by

Laivu, velosipēdu noma. Koka namiņi atrodas Obsterno ezera krastā. Makšķerēšana. Piedāvā vairākus maršrutus, kuros ietvertas skaistākās un ievērojamākās Mioru rajona vietas un Braslavas ezeri.



Lauku sēta „Belije rosi”, skatīt informāciju Mioru rajona TOP objektu sadaļā (objekts Nr. 5).

Lauku sēta „Orcovskaja pristanj”

Tālr.: +375 2152 49275, *Orci*

Labiekārtota brīnišķīga pludmale, kur var lieliski peldēties un sauļoties. 20 m gara laipa ar tramplīnu. Ekstrēmākiem viesiem – 5 m augsts tornis lēcieniem. Laba makšķernieku vieta. Ūdens pārgājieniem ir laivas.



Lauku sēta „Tihaja”, skatīt informāciju Mioru rajona TOP objektu sadaļā (objekts Nr. 2).

Lauku sēta „Ustal – otdohni”

Tālr.: +375 2152 35192, *Zarečnaja iela 51, Perebrodže*

Ir pirts, laiva. Labiekārtota peldvieta ar laipu. Makšķerniekiem piedāvā atsevišķu maršrutu, ieteiks labākās makšķerēšanas vietas.



Aktīvais tūrisms / Piedzīvojumu tūrisms



Mednieku nams

Tālr.: +375 2152 42141, Lesnaja 3a, Miori

Medību tūres, ūdens – purva savvaļas dzīvnieki, kažokādu zvēri. Iespēja organizēt korporatīvos pasākumus, svētku svinības.



Mednieku nams

Tālr.: +375 2152 37364, + 375 2152 37886, Mazurino

Medības, pirts, sērfinģa inventāra noma. Autoserviss. Gida pakalpojumi.



Mednieku nams

Tālr.: +375 2152 41916, Začerevje

Tradicionālo medību organizēšana. Savvaļas dzīvnieku novērošana. Pastaigu maršruti pa mežu. Ogošana un sēņošana.



Lauku sēta „U Jegera”

Tālr.: +375 29 3507014, Oktjabrskaja iela 7, Jazno

Makšķerēšana, medības (mežacūkas, alņi, stirnas), pārgājieni uz mežu – ogu, sēņu vākšana. Laivu noma. Ceļojums pa tuvākās apkārtnes purviem. Ekskursijas pa maršrutiem Jaznas apkārtņē un blakus esošajiem rajoniem. Pirts.



Lauku sēta „Ustal – otдохни”

Tālr.: +375 2152 35192, Zarečnaja iela 51, Perebrodže

Ekskursijas uz Polockas vēsturiskajām vietām, laivu pārgājieni pa Braslavas ezeriem ar nakšņošanu teltīs un zivju zupu vakariņās. Pārgājieni uz liegumu „Boloto – Moh”. Pirts.



Lauku sēta „Sjaliba Muraški”

Tālr.: +375 2152 48554, + 375 2152 41054, Muraški

Vasaras un ziemas makšķerēšanas organizēšana. Dažāda veida medību organizēšana, tai skaitā trofeju medības. Ekskursijas.

Veselības tūrisms

Sanatorija „Rosinka”, skatīt informāciju Mioru rajona TOP objektu sadaļā (objekts Nr. 1).

Sporta un veselības komplekss, skatīt informāciju Mioru rajona TOP objektu sadaļā (objekts Nr. 4).

Pirts

Tālr.: +375 2152 41583, Kirova iela, Miori

Atrodas pilsētas centrā, ezera krastā. Pieejama krievu pirts – 20 vietas, pirtsslotas un duša.

Pirts

Tālr.: +375 2152 37367, Leņina iela 23, Disna

Atrodas pilsētas centrā. Krievu pirts – 15 vietas, pirtsslotas, duša.

Lauku sēta „Mazurnij bereg”, skatīt informāciju Mioru rajona TOP objektu sadaļā (objekts Nr. 3).

Lauku sēta „Tihaja”, skatīt informāciju Mioru rajona TOP objektu sadaļā (objekts Nr. 2).

Ziemas tūrisms

Lauku sēta „Bogudenki”

Tālr.: +375 29 5130999, Orči

Pastaigu takas, vizināšanās laivās, ziemā – slēpošana.



Lauku sēta „Spirkovičs”

Tālr.: +375 2152 39793, Kulneva 32, Jazno

Piedāvā izjādes zirga mugurā.



Lauku sēta „Sjaliba Muraški”

Tālr.: +375 2152 39793, Muraški

Ziemas makškerēšana.





Pilsētas tiesības Polockai piešķirtas 1498. gadā
Iedzīvotāju skaits Polockā – 84 593 (01. 01. 2012.)
Iedzīvotāju skaits Polockas rajonā – 25 048 (01. 01. 2012.)

Polocka – Polockas rajona sirds. Tās vārds ir kā baltkrievu zemes vēstures atbalss. Mūžīga kā Dvinas ūdeņu šļaksti, lieliskā, senā baltkrievu zeme. Kā Senā Grieķija bija Eiropas civilizācijas šūpulis, tā Polocka – Baltkrievijas Republikas šūpulis. Ar šo pilsētu aizsākās Baltkrievija, šeit ir meklējamas valsts vēstures un kultūras saknes. Pirmo reizi Polocka minēta 862. gadā līdz ar citām senajām Austrumeiropas pilsētām hronikā „Pagājušo gadu vēsture”.

Polocka – apbrīnojama pilsēta ar senu vēsturi un neatkārtojamu atmosfēru. Baltkrievijā nav nevienas citas pilsētas, no kuras būtu nākušas tādas vēstures personības kā Vseslavs Bračislavičs, Sv. Jefrosīnija Polocka – apgaismotāja un Zemes aizstāve, humānists un izdevējs Francisks Skorina, filosofs un pedagogs Simeons Polockis.

Laikam ejot, Polockas vārds ir izskanējis tālu pilsētas tālēm. Tā ir ne vien visu Baltkrievijas pilsētu māte, baznīcu un muzeju pilsēta, bet arī lielisks neskartās dabas stūrītis. Ari polockiešu viesmīlībai te nav robežu...



Polockas tūrisma informācijas centrs

F.Skorinas prospekts 8, Polocka
Tāl./fakss: +375 214 423062,
+375 214 426949

polotsk-sport@mail.ru,
www.polotsk-turizm.by

Polockas pilsētas izpildkomiteja

Skorina prospekts 10, Polocka, 211400
Tāl.: +: +375 214 42 31 51
www.polotskgik.by

Populārākie apskates objekti Polockas rajonā – TOP 10

1. Sofijas katedrāle

Tālr.: + 375 214 445340, Zamkovaja iela 1, Polocka
Sofijas katedrāle uzbūvēta Dvinas krastā XI gadsimtā, leģendārā Vseslava Brīnumdara valdīšanas laikā. Tā bija grandioza daudzkupolu baznīca, trešais tāda mēroga dievnams austrumslāvu zemēs (vēl divi atradās Kijevā un Novgorodā). XVIII gadsimta sākumā Polockas zeme pārvērtās par Ziemeļu kara kauju arēnu. 1705. gadā Polockā bija apstājies cars Pēteris. Katedrāles sienas kļuva par baisa nozieguma lieciniekiem: pēc Pētera pavēles tika nogalināti pieci uniātu mācītāji. Cars pavēlēja Sofijas katedrāli pārveidot par spridzēkļu noliktavu un 1710. gada 1.augustā baznīca tika uzspridzināta. Tā tika atjaunota tikai 1750.gadā. Sofijas katedrāles atjaunošana, ar kuru nodarbojās slavenais arhitekts Jans Glaubics, daudzū svētnīcu autors, turpinājās no 1738. līdz 1750. gadam. Pašlaik dievnams kā arhitektūras piemineklis pieskaitāms pie tā sauktā vilenskas baroka stila. Katedrālē atrodas šī dievnama vēstures muzejs, kameramūzikas un ērģelmūzikas koncertzāle. Darbojas katru dienu: plkst.10.00 – 17.00, slēgts – pirmdien. Vasaras laikā: plkst.10.00 – 18.00, slēgts – pirmdien.



2. Sv. Jefrosinijas klosteris

Tālr.: +375 214 421429, fakss: +375 214 425672, Jefrosinijas Polockas iela 89, Polocka

Klostera ansamblī ietilpst: Sv. Jefrosinijas baznīca, Krestovozdvīženskaskatedrāle, „siltā” baznīca, 2stāvu māja, vārti – zvanu tornis un klostera dzīvojamais korpus. Sv. Jefrosinijas baznīca ar XII gadsimta fresku apgleznojumu ir Polockas arhitektūras pērle. Klostera dibinātāja ir Jefrosinija Polocka, Vseslava Brīnumdara mazmeita. 12 gadu vecumā kņaze, slepus no vecākiem, pieņēma uzņemšanu mūķeņu kārtā un kļuva par mūķeni. Vēlāk Jefrosinija nodibina sieviešu klosteri. Dzīves beigās Jefrosinija devās svētceļojumā uz Svēto Zemi un nomira Jeruzalemē 1167. gadā. 1910. gadā Svētās Jefrosinijas pišli tika pārvesti uz klosteri, kuru viņa nodibināja. Pie svētajām relikvijām nāk un brauc svētceļotāji no visām pasaules malām. 1161.gadā Polockas juvelieris Lazars Bogša izveidoja šīs baznīcas slaveno krustu, kurš kļuvis par Baltkrievijas nacionālo svētumu. Noslēpums, kas ir saistīts ar tā pazušanu Otrā pasaules kara gados, līdz šim laikam nodarbina vēsturnieku prātus. Bet Polockas Jefrosinijas krustu jau mūsu dienās atjaunoja baltkrievu mākslinieks Nikolajs Kuzmičs. Šo svētumu var redzēt Jefrosinijas klosterī Kristus Augšamcelšanās svētkos un citos lielos kristiešu svētkos.



3. Bērnu muzejs

Tālr.: +375 214 424558, Nižne – Pokrovskaja iela 46, Polocka

Muzejs atrodas Rietumu Dvinas krastā. Izvietots ēkā, kura ir XIX gadsimta beigu XX gadsimta sākuma arhitektūras piemineklis. 8 ekspozīcijas krievis valodā. Iešana rotaļās ar bērniem. Darbojas darozāle. Darba laiks: katru dienu no plkst. 10.00 līdz 17.00, pirmdien – slēgts. Vasarā: katru dienu no plkst.10.00 līdz 18.00, pirmdien – slēgts.





4. Dabas –Ekoloģijas muzejs

Tālr.: +375 214 424213, F.Skorinas iela 21, Polocka
Muzejs atvērts 2005.gadā 32 m augstajā ūdensapgādes tornī, kas būvēts 1953.gadā. Muzeja ekspozīcijas ne vien sniedz ziņas par plašo faunas un floras klāstu, bet arī parāda dabas un cilvēka mijiedarbības procesu. Daļa ekspozīcijas veltīta dabas aizsardzībai. Muzejā tiek organizētas foto un mākslas galeriju izstādes. Muzeja teritorijā atrodas ekoloģiskais stūritis. Blakus muzejam novietota skulptūra „Zivs saules staros. Ekoloģiskais motīvs”, kas mudina aizdomāties par cilvēka un dabas mijiedarbību. Darba laiks: katru dienu no plkst. 10.00 līdz 17.00, pirmdien – slēgts. Vasarā: katru dienu no plkst.10.00 līdz 18.00, pirmdien – slēgts.



5. Baltkrievu grāmatu iespēšanas muzejs

Tālr.: +375 214 425725, Nižne - Pokrovskaja iela 22, Polocka

Atrodas Rietumu Dvīnas krastā. Muzejs atrodas bijušajā Brālības skolas ēkā, kas ir 18. gs arhitektūras piemineklis. Ekskursijas un patstāvīgās ekspozīcijas – baltkrievu un angļu valodās. Iespēja iegādāties suvenīrus. Muzeja krājumos – unikālas, senas iespiestas grāmatas, ekspozīcijās sīki attēloti visi grāmatu attīstības posmi. Daļa ekspozīcijas

veltīta baltkrievu un austrumslāvu tulkam, redaktoram un izdevējam Franciskam Skorinam. Darba laiks: katru dienu: plkst. 10.00 – 17.00, pirmdien – slēgts. Vasaras sezonā: katru dienu: plkst.10.00 – 18.00, pirmdien - slēgts.



6. Piemiņas zīme „Eiropas ģeogrāfiskais centrs”

Tālr.: +375 214 426949 (TIC), iepretim restorānam „Slavjanskij”, F.Skorinas prospekts 13, Polocka
Piemiņas zīme uzstādīta 2008.gadā. Kompozīcijas pamatā ir vēja roze, centrā – Eiropas karte, kurā Polocka izcelta kā Eiropas ģeogrāfiskais centrs. Kompozīciju iekļauj Polockas ģerbonis.



7. Piemineklis burtam «Ź»

Tālr.: +375 214 426949 (TIC), F. Skorinas laukums, Polocka

Akcentē burtu, kas sastopams tikai baltkrievu alfabētā un ir baltkrievu tautas valodas kultūras simbols.

8. Muzejs „Ļeņina laikmets” («Эпоха Ленина»)

Tālr.: +375 2144 37797, Komovskova 18, Polocka,
pankrat53@gmail.com

Ekspozīcijā apskatāmas vairāk kā 400 Vladimira Ļeņina skulptūras: krūze no leģendārākreisera „Aurora”, kura zalve aizsāka jaunu laikmetu; kanoniski krūšutēli, kas atradušies administrācijas ēku vestibilos; mazā Volodjas ģipša skulptūras no pionieru namiem; reti sastopami rakstāmlietu komplekti, uz kuriem attēlots Ļeņins atpūtā. Darba laiks: darba dienās – pēc pieteikuma, brīvdienās un svētku dienās – 10.00-17.00, pārtraukums no 13.00 – 14.00.



9. Jezuītu kolēģija

Tālr.: +375 214 426949 (TIC), Streļeckas šķērsiela 4, Polocka
Kolēģija bija dibināta 1581.gadā Polockā. Sākotnēji koka kolēģijas ēka atradās uz salas Rietumu Dvinā iepretim Sofijas katedrālei, bet pēc kārtējā ugunsgrēka XVIII gadsimta sākumā tika uzbūvēta akmens kolēģijas ēka. Pašlaik kolēģijas austrumu korpusā atrodas mākslas galerija, kura ir vislielākā Baltkrievijas teritorijā. Ēkas rietumu spārns pieder Polockas valsts universitātei.



10. Ivana Bargā valnis

Tālr.: +375 214 426949 (TIC), Jefrosinijas Polockas un Streļeckij ielu krustojums, iepretim Jefrosinijas piemineklim, Polocka

XVI gadsimta fortifikācijas piemineklis. Uzbūvēts pēc Krievijas cara Ivana Bargā pavēles, kad 1563.gadā krievu karapulki ieņēma Polocku.



Kultūras un vēstures objekti

Borisa akmens

Tālr.: +375 214 426949 (TIC)

Blakus Sofijas katedrālei atrodas milzīgs laukakmens ar tajā iecirstu krustu un uzrakstu: „Dievs, palidzi savam vergam Borisam”. Leģenda vēsta par to, ka kņazs Boriss Vseslavičs pavēlēja izcirst šos vārdus lielā bada laikā, 1128.gadā, uz laukakmeņiem, kurus agrāk izmantoja pagāni kulta vietās. Tautā šos akmeņus sauc dažādi: Boriss, Boriss – Maiznieks, Pisars, Pisaniks, Boriss – Gļebs, Borisoglebskas, pat Franču un Napoleona. Pie Sofijas katedrāles sienām akmens parādījās tikai pirms pāris desmitiem gadu, bet līdz tam atradās Rietumu Dvinas gultnē blakus mūsdienu Novopolockai.



Piemīņas zīme „Eiropas ģeogrāfiskais centrs”, skatīt informāciju Polockas rajona TOP objektu sadaļā (objekts Nr. 6).

Piemineklis burtam «Ў», skatīt informāciju Polockas rajona TOP objektu sadaļā (objekts Nr. 7).



Piemineklis kņazam Vseslavam Brjačislavičam

Tālr.: +375 214 426949 (TIC), Jefrosinijas Polockas un Oktjabrskoi ielu krustojums, Polocka

Vseslavs Brjačislavičs Polockā valdījis no 1044. līdz 1101. gadam. Vienīgā zirgu skulptūra Baltkrievijā, kas uzstādīta 2007.gadā.



Tēvijas kara pieminēklis

Tālr.: +375 214 426949 (TIC), Brīvības laukums (Ploščad) Svobodi, Polocka

Viens no septiņiem pieminēkļiem (vienīgais, kas uzstādīts Baltkrievijas teritorijā), kas uzstādīti pēc krievu tautas uzvaras 1812.gadā. Pieminēklis atjaunots 2010.gadā.



Memoriālais komplekss „Nemirstības kurgāns”

Tālr.: +375 214 426949 (TIC), mikrorajons „Zadvinije”, Polocka

Šeit tiek organizēti pasākumi, veltījumi un atceres pasākumi, kas vēltīti uzvarai Lielajā Tēvijas karā. Atrodas Rietumu Dvīnas krastā.

Jezuītu kolēģija, skatīt informāciju Polockas rajona TOP objektu sadaļā (objekts Nr. 9).

Ivana Bargā valnis, skatīt informāciju Polockas rajona TOP objektu sadaļā (objekts Nr. 10).



„Sarkanais tilts”

Tālr.: +375 214 426949 (TIC), Jefrosinijas Polockas iela, Polocka

Tilts pār Polotas upi ieguva šo nosaukumu pēc franču un krievu armijas asiņainajām cīņām 1812.gada oktobrī, kad kritušo kopskaits sasniedza 14 tūkstošus cilvēku. 1974.gadā blakus tiltam ir uzstādīts memoriālais akmens par godu pilsētas atbrīvošanai no francūžiem.



Pētera I namiņš

Tālr.: +375 214 422855, Nižņe-pokrovskaja iela 33, Polocka

Dzīvojamā māja uzbūvēta XVII gs. Mūsdienās šeit izvietota Nacionālā Polockas kultūras – vēstures muzeja ekspozīcija “Pastaiga pa Nižne –Pokrovskas ielu”, kas vēsta par pilsētas vecākās ielas vēsturi. Darba laiks: katru dienu no plkst.10.00 līdz 17.00, pirmdien – slēgts. Vasarā: katru dienu no 10.00 līdz 18.00, pirmdien – slēgts.



Laukakmeņu krāvums „Janovo”

Tālr.: +375 214 426949 (TIC), Bikuļniči

Sena pagāniska svētnīca – mūsdienās Republikas nozīmes dabas pieminēklis. Senču kulta vieta. Pirms simts gadiem šajā vietā notika pagānu rituāli. Tas ir Baltkrievijas analogs Anglijas Stounhendžai.

Skulptūra „Polockas tirgotājs”

Tālr.: +375 214 426949 (TIC), A/S „Polockas Tirdzniecības nams”, Gogoļa iela 16

Visu laikmetu Polockas tirgotāju simbols. Kompozīcijas pamatā – tirgotāju laivas siluets, kas simbolizē Polockas tirdzniecības tradīcijas. Skulptūra ataino Polockas kā tirdzniecības centra nozīmīgumu.



Sofijas katedrāle, skatīt informāciju Polockas rajona TOP objektu sadaļā (objekts Nr. 1).

Piemineklis krivičiem – pilsētas pamatlicējiem

Tālr.: +375 214 426949 (TIC), Mākslas galerijas pagalma laukums, F. Skorinas iela 2a, Polocka

Skulptūra izveidota 2001.gadā moderna stilā. Tajā atveidota laiva, kurā mūžības viļņu nesti, attēloti kņaziene Rogneda un viņas dēls Izjaslavs – viņi bija Polockas kņazu dinastijas aizsācēji.

**Piemineklis arhitektam Ioannam**

Tālr.: +375 214 426949 (TIC), Bogdanoviča iela, netālu no administratīvās ēkas „Celtniecības – montāžas trests Nr. 22”, Polocka

Piemineklis ir literāri mākslinieciska kompozīcija: 3,5 m augsts bronzas arhitekta tēls un samazināta godājamās Jefrosīnijas Polockas dievnama kopija.



Muzeji

Nacionālais Polockas kultūras un vēstures muzejs

Tālr.: +375 214 426949 (TIC), www.polotsk.museum.by, muzey@vitebsk.by

Visās muzeja filiālēs pieejamas individuālās un grupu ekskursijas. Suveniru tirdzniecība.

Arhitektūras vēstures muzejs “Sofijas katedrāle”

Tālr.: + 375 214 425340, Zamkovaja iela 1, Polocka

Katedrāle atrodas Rietumu Dvinas krastā. Laukumā pie dievnama novietots Borisa akmens, kuram ir sakrāla nozīme.



Baltkrievu grāmatu iespiešanas muzejs, skatīt informāciju Polockas rajona TOP objektu sadaļā (objekts Nr. 5).

Bērnu muzejs, skatīt informāciju Polockas rajona TOP objektu sadaļā (objekts Nr. 3).

Dabas – Ekoloģijas muzejs, skatīt informāciju Polockas rajona TOP objektu sadaļā (objekts Nr. 4).



Simeona Polocka muzejs – bibliotēka

Tālr.: +375 214 426339, Nižne –Pokrovskaja iela 22, Polocka
 Ekspozīcija atvērta bijušajā Brālības skolas ēkā, kas ir 18.gs arhitektūras piemineklis. Ekspozīcija veltīta dzejniekam, rakstniekam, dramaturgam, pedagogam un baznīcas darbiniekam Simeonam Polockam (1629. – 1680. g.) Darba laiks: katru dienu: plkst.10.00 – 17.00, pirmdien - slēgts. Vasaras sezonā: katru dienu: plkst.10.00 – 18.00, pirmdien - slēgts.



Mākslas galerija. Bijušās Jeziūtu kolēģijas un kadetu korpusa ēka

Tālr.: +375 214 423632, F.Skorina iela 2a, Polocka
 Galerijas ekspozīcijas aptver laika periodu no 12. līdz 21.gs. Apskatāmas dažādu mākslas veidu izstādes. Pastāvīgā ekspozīcija krievu valodā. Divas izstāžu zāles. Ekskursijas. Darbojas mākslas salons. Darba laiks: katru dienu: plkst.10.00 – 17.00, pirmdien – slēgts. Vasaras sezonā: katru dienu: plkst.10.00 – 18.00, pirmdien – slēgts.



Izstāde „Pastaiga pa Nižne-Pokrovskajas ielu”

Tālr.: +375 214 422855, Nižne –Pokrovskaja iela 33, Polocka
 Muzejs atrodas Rietumu Dvīnas krastā. Izstāde izvietota Pētera I namiņā, tā vēsta par Nižne-Pokrovskajas ielas vēsturi, kas ir senākā Polockas iela. Darba laiks: katru dienu: plkst.10.00 – 17.00, pirmdien - slēgts. Vasaras sezonā: katru dienu: plkst.10.00 – 18.00, pirmdien - slēgts.



Novadpētniecības muzejs. Luterāņu baznīcas ēka

Tālr.: +375 214 422715, Nižne –Pokrovskaja iela 11, Polocka
 Izstāde izvietota bijušajā luterāņu draudzes dievnama ēkā, kas ir 19.gs arhitektūras piemineklis. Patstāvīgā ekspozīcija krievu valodā vēsta par pilsētas vēsturi, par pilsētas ekonomisko, politisko un kultūras dzīvi no senajiem laikiem līdz 1941.gadam. Darba laiks: katru dienu: plkst.10.00 – 17.00, pirmdien - slēgts. Vasaras sezonā: katru dienu: plkst.10.00 – 18.00, pirmdien - slēgts.



Poozerjas tradicionālās aušanas muzejs

Tālr.: +375 214 423041, Voikova iela 1, Polocka
 Nacionālā Polockas kultūras – vēstures muzeja filiāle. Patstāvīgā ekspozīcija baltkrievu valodā, kurā var iepazīties ar Poozerjas amatnieku izstrādājumiem 19. – 20.gs. Darba laiks: katru dienu no plkst.10.00 līdz 17.00, pirmdien – slēgts. Vasarā: katru dienu no plkst.10.00 līdz 18.00, pirmdien – slēgts.



Militārās slavas muzejs

Tālr.: +375 214 434421, Nemirstības kurgāns, Polocka
 Muzejs atrodas pilsētas parka teritorijā, blakus Nemirstības kurgānam. Ekspozīcija vēsta par pilsētas ieņemšanu, okupāciju un atbrīvošanu no franču un vācu gūsta; par partizāņu kustību Polockā, par Lielā Tēvijas kara dalībniekiem. Darba laiks: katru dienu no plkst.10.00 līdz 17.00, pirmdien – slēgts. Vasarā: katru dienu no plkst.10.00 līdz 18.00, pirmdien – slēgts.

Padomju Savienības varones**Z.M. Tusnolobovas-Marčenko dzīvoklis – muzejs**

Tālr.: +375 214 439469, Gvardeiceva iela 1, Polocka
Memoriālā muzeja ekspozīcija izvietota vienā no dzīvojamās mājas istabām, kur pēdējos savas dzīves gadus pavadījusi Z.M. Tusnolobova-Marčenko, droširdīga medmāsa, kas Lielā Tēvijas kara laikā glābusi daudzu kareivju dzīvības. Darba laiks: katru dienu: plkst.10.00 – 15.00, pirmdien - slēgts.

**Viduslaiku brūnniecības muzejs**

Tālr./ fakss: +375 214 443777, +375 29 834 55 66, Engelsa iela 3, Polocka

Trīs tematiskās zāles, pusstundas garumā skaņas pavadījums atbilstošs ekskursijas tematikai. Darba laiks: C., P., S., Sv.: 09.00 – 18.00, pusdienu pārtraukums: 12.00 – 13.00, pārējās dienas – pēc iepriekšēja pieteikuma.



Muzejs „Leņina laikmets” («Эпоха Ленина»), skatīt informāciju Polockas rajona TOP objektu sadaļā (objekts Nr. 8).

Amatniecības tūrisms**Poozerjas tradicionālās aušanas muzejs**

Tālr.: +375 214 423041, Voikova iela 1, Polocka

Nacionālā Polockas kultūras – vēstures muzeja filiāle. Patstāvīgā ekspozīcija baltkrievu valodā, kurā var iepazīties ar Poozerjas amatnieku izstrādājumiem 19. – 20.gs. Darba laiks: katru dienu no plkst.10:00 līdz 17:00, pirmdien – slēgts. Vasarā: katru dienu no plkst.10.00 līdz 18.00, pirmdien – slēgts.

**Amatniecības un nacionālās kultūras centrs**

Tālr.: +375 214 421778, Nižne – Pokrovskaja iela 27, Polocka

Centrs strādā balstoties uz vietējo iedzīvotāju nacionālajām, kultūras un etnogrāfijas īpatnībām. Saglabā labākos amatnieku darbu paraugus, popularizē baltkrievu kultūru. Darbojas 6 dažādas meistarklases gan bērniem, gan pieaugušajiem. Darba laiks: P.-Pk.: 9.00-20.00, S.:10:00-17:00, Sv.- slēgts.

**Suvenīru veikals „Meistaru pilsēta”**

Tālr.: +375 214 46 26 70, +375 214 42 88 88, +375 29 899 00 03, +375 33 6452670, +375 44 746 26 70,

F. Skorinas prospekts 7, Polocka

Izstāde un darbu iegāde. Darba laiks: katru dienu:10:00-19:00, S.-Sv.:10:00-17:00.

**Amatniecības gadatirgus „Krivicki kirmaš” («Крывіцкі кірмаш»)**

Tālr.: +375 214 426949 (TIC), F. Skorinas prospekts, Polocka
Gadatirgū – izstādē var apskatīties un iegādāties dažādu Polockas amatnieku darinājumus – suvenīrus, salmu pinumus, skalu pinumus, austus, adītus un izšūtus darinājumus, ādas, metālpārstrādes un stikla izstrādājumus. Notiek ik gadu Polockas pilsētas svētku ietvaros (maija beigās).





Polockas mākslas izstrādājumu fabrika „Sofija”

Tālr.: +375 214 488794, *Gagarina iela 11 Polocka*

Piedāvā izstrādājumus, kas veidoti pēc unikālas kļuva pišanas tehnoloģijas. Mākslas darbos apvienotas mūsdienu tehnoloģijas ar tradicionālajiem Baltkrievijas ornamentiem, izmantojot seno pišanas tehniku. Pieprasīti ir izstrādājumi ar Polockas simboliem.

Muižas, pilis, pilskalni, senkapi



Sofijas katedrāle – Verhnij zamok

Tālr.: + 375 214 425340, *Zamkovaja iela 1, Polocka*

Sofijas katedrāles arhitektūras vēstures muzejs. Darba laiks: katru dienu: 10.00 – 17.00, P.- slēgts. Vasaras sezonā: katru dienu: 10.00 – 18.00, P.- slēgts.



Aizsardzības zemes valnis – Nižnij zamok

Tālr.: +375 214 426949 (TIC), *Zamkovaja iela, stadions „Spartak”, Polocka*

Mūsdienās šeit atrodas sporta stadions „Spartak”.



Sens pilskalns

Tālr.: +375 214 426949 (TIC), *Polotas ietekas teritorija, Polocka*

Pilskalna teritorija ir aptuveni 1 ha, izvietojies aptuveni 800 m virs Polotas upes ietekas.

Sakrālais tūrisms

Sofijas katedrāle, skatīt informāciju Polockas rajona TOP objektu sadaļā (objekts Nr. 1).

Sv. Jefrosinjas klosteris, skatīt informāciju Polockas rajona TOP objektu sadaļā (objekts Nr. 2).

Polockas-Glubokoje Baltkrievijas pareizticīgo bīskapija

Tālr.: + 375 214 428852, + 375 214 418375, *Jefrosinijas Polockas iela 80, Polocka*



Jēzus parādīšanās vietas vīriešu klosteris un baznīca

Tālr.: +375 214 422926, *Nižne - Pokrovskaja iela 24, Polocka*

Uzbūvēts 1582. gadā un kļuva par pareizticīgo centru Polockā. Mūsdienās dzīvojamajā korpusā izvietots Simeona Polocka muzejs – bibliotēka un Baltkrievijas grāmatu iespiešanas muzejs. Baznīca ir Polockas - Glubokoje bīskapijas arhibīskapa katedrāle.

Luterāņu baznīca

Tālr.: +375 214 442715, Nižņe-pokrovskaja iela 11, Polocka
XIX gadsimta beigās Polockā bija nedaudz vairāk kā 200 protestantu. 1888.gadā viņi uzbūvēja akmens baznīcu neogotikas stilā. No 1926.gada šeit atrodas novadpētniecības muzejs.

**Vecticībnieku dievnams**

Tālr.: +375 214 442113, Uspenskaja iela 10, Polocka
Vecticībnieku dievnams uzbūvēts 1997.gadā.

**Svētā Pokrova baznīca**

Tālr.: +375 214 458844, F. Skorinas prospekts 48, Polocka
Uzbūvēta 1781.gadā kā kapu baznīca. Atjaunota un iesvētīta 2004.gadā.

**Sv. Andreja Boboli baznīca**

Tālr.: +375 214 433390, Džerzinskova iela 54a, Polocka
Romās katoļu baznīca uzbūvēta 1997.gadā.

**Sv. Mocekļa Josifa baznīca**

Tālr.: +375 214 437175, Novoselova iela 70, Polocka
Romās katoļu baznīca būvēta 1990.gadā.

Dabas tūrisms**Bioloģiskais liegums „Lonno”**

Tālr.: +375 214 426949 (TIC)

Purva Lonnica vidū atrodas ezers Lonno. Liegums izveidots 1979.gadā, lai aizsargātu dzērveņu augšanas vietas. Liegumā aug priedes, bērzi, egles, alkšņi.

**Hidroloģiskais liegums „Boļšoje Ostrovito”**

Tālr.: +375 214 426949 (TIC), ezera Velikoje Ostrovito apkārtnē

Liegums dibināts 1979.gadā ar mērķi aizsargāt ezerus, kas vērtīgi zinātniskiem pētījumiem. Liegums atrodas Polockas Ziemeļaustrumu zemienē. Sastopami retu sugu putni: melnkakla gārgale, čūsku ērglis, trīspirkstu dzenis.





Hidroloģiskais liegums «Glubokoje - Čerbomislo»

Tālr.: +375 214 426949 (TIC), ezeru Glubokoje un Čerbomislo apkārtnē

Dibināts 1979. gadā, lai aizsargātu ezerus Glubokoje un Čerbomislo un tiem piegulošo teritoriju. Ezeros aug aizsargājami augi, piemēram Dortmana lobēlija.



Ainavu liegums „Kozjanskij”

Tālr.: +375 214 426949 (TIC), starp upēm Oboļ un Sosnica

Dibināts 1999. gadā uz mednieku lieguma bāzes ar mērķi aizsargāt unikālas dabas ainavas Baltkrievijas Ezeru zemē; saglabāt reti sastopamus augus, kas aug šajā teritorijā, un dzīvniekus, kas iekļauti Baltkrievijas Sarkanajā grāmatā. Tie ir āpši, lūši, brūnie lāči, melnkakla gārgale, melnais stārķis, lielais dumpis, mazais un lielais ērglis un citi.

Gastronomiskais tūrisms un lauku labumi



Restorāns „Slovjanskij”

Tālr.: +375 214 420797, F. Skorinas prospekts 13, Polocka



Kafejnīca „Damian”

Tālr.: +375 214 428766, Nižne-Prokovskaja iela 41B, Polocka



Kafejnīca „Dionis”

Tālr.: +375 214 423148, Oktjabrskaja iela 25, Polocka



Kafejnīca „Hutarok”

Tālr.: +375 214 428197, F. Skorina prospekts, Polocka



Kafejnīca „Razdol”

Tālr.: +375 214 420433, Tolstova iela 15, Polocka

Kafejnīca „Bratčina”

Tālr.: +375 214 423849, Nižne-Pokrovskaja iela 22, Polocka
Kafejnīca atrodas vēsturiskā ēkā, kur kādreiz atradusies skola, bet mūsdienās tur izvietots Baltkrievijas grāmatu izdevniecības muzejs. Kafejnīcas interjers ierīkots neoklasicisma stilā, ēdieni gatavoti pēc senām receptēm, saglabāti to vēsturiskie nosaukumi. Piedāvā plašu Baltkrievijas ēdienu klāstu. Tiek organizētas Slāvu tautu virtuves dienas (čehu, poļu, ukraiņu, krievu). Darba laiks: katru dienu: 12.00 – 23.45, pusdienu pārtraukums: 16.00 – 16.30.

**Kafejnīca „Volna”**

Tālr.: +375 214 458173, Nižne-Pokrovskaja iela 50 a, Polocka, polotskrowing-cor@mail.ru.

Piedāvā Baltkrievu un armēņu nacionālos ēdienus, kompleksās pusdienas. Darba laiks: katru dienu: 08:00 – 02:00.

**Tūrisma komplekss „Majontak”**

Baranovo ciems, šoseja P-20, Polockas rajons

Piedāvā guļbūves divstāvu māju (platība 280 m²). Celtniecības darbi no pamatiem līdz jumta smailēm ir veikti bez tehnikas palīdzības. Ceļotājiem vienmēr tiek pasniegti svaigi dārzeņi, zaļumi un augļi no pašu dārza. Piedāvā daudzveidīgus ēdienus, ir arī savs īpašais ēdiens. Plašas atpūtas iespējas, jo komplekss atrodas Poloti ezera krastā. Iespēja organizēt ūdens maršrutus.

**Aktīvais tūrisms / Izejās****Zirgu klubs „Živoj vostorg”**

Tālr.: +375 29 271 57 15, +375 33 574 57 45, autobusu pieturvietā Kuļņevo, Krasnoarmejskaja iela, Polocka

Jāšanas apmācības, izjādes. Individuāla apkalpošana, pieteikties iepriekš.

**Aktīvais tūrisms / Ūdens tūrisms****Atpūtas vieta Rietumu Dvinas krastā**

Tālr.: +375 214 426949 (TIC), mikrorajons „Aeroport”, Polocka

Labiekārtota atpūtas vieta. Piknika vieta, telšu vietas, ugunsкура vieta, grils, sausā tualete. Izveidota projekta „Bella Dvina” ietvaros.





Ūdens tūrisma maršruts „Pa mazām takām līdz lielajai upei,”

Tālr.: +375 214 424499, +375 29 777 36 19, +375 44 777 36 19, tūrisma aģentūra „Semj dorog”, F. Skorina prospekts 34, 7dorog@tut.by, www.7dorog.by

Maršruts: upe Oboļanka – upe Rietumu Dvina (līdz Polockai). Maršruta garums – 70 km, ilgums – 3 dienas. Tas ir izziņošs, sportisks un ekoloģisks maršruts.



Ūdens tūrisma maršruts

„Polockas kņaziste: Pa senču pēdām,”

Tālr.: +375 214 424499, +375 29 777 36 19, +375 44 777 36 19, tūrisma aģentūra „Semj dorog”, F. Skorina prospekts 34, 7dorog@tut.by, www.7dorog.by

Maršruts: Polocka – Gomeļa – ezers Gomļa – upe Turovļanka – ezers Suja – ezers Turovļanka – upe Rietumu Dvina – Lučno –

Polocka. Maršruta garums – 65 km, ilgums – 3 dienas. Tas ir izziņošs, sportisks un ekoloģisks maršruts.



Ūdens tūrisma maršruts „Pa 1812. gada kara vietām”

Tālr./fakss: +375 214 441297, šoseja 1-A, Vologina iela, Polocka, turynd@mail.ru, kraeved.ihb.by, polotsk-goo.vitebsk.by

Maršruts: Polocka – upe Čerepetica (Krievijas Republikas robeža) – upe Nišča – Juhoviči – Kļascici – Zaborje – Golovici – Sokoliščje – Kuļņevo – upe Drisa – Dernoviči –

Polocka. Maršruta garums – 174 km, pa ūdenstilpnēm – 72 km, ilgums – 6 dienas. Tas ir izziņošs, sportisks, ekoloģisks un vēsturisks maršruts. Maršruta izveidotāji: Tūrisma, novadpētniecības un ekskursiju nodaļa, Polockas bērnu un jauniešu centrs, Polockas izglītības nodaļa.



Ūdens tūrisma maršruts „Pierobežas ceļa „No varjagiem līdz griekļiem” posms”

Tālr./fakss: +375 214 441297, šoseja 1-A, Vologina iela, Polocka, turynd@mail.ru, kraeved.ihb.by, polotsk-goo.vitebsk.by

Maršruts: Polocka – tilts ciematā Ivih (Krievija) – ezers Reble (Krievija) – ezers Uščo (Krievija) – Uščanka – Talankino – Turki – Perevoz – ezers Drissa – ezers Siņša – upe Drisa –

Krasnopolje – Tofeļi – Jankoviči – tilts pār šoseju Polocka – Rossoni – Polocka. Maršruta garums – 340 km, pa ūdenstilpnēm – 150 km, ilgums – 6 dienas. Tas ir izziņošs, sportisks, ekoloģisks un vēsturisks maršruts. Maršruta izveidotāji: tūrisma, novadpētniecības un ekskursiju nodaļa, Polockas bērnu un jauniešu centrs, Polockas izglītības nodaļa.

Aktīvais tūrisms / Piedzīvojumu tūrisms



Medību saimniecība „Lebedinoje”

Tālr.: +375 214 427367 (medību bāze), Oktjabrskaja iela 54, Polocka

Medības. Viesu māja, mednieku viesnīca. Somu pirts, krievu pirts. Duša.

Medību saimniecība “Skif”

Tālr.: +375 29 612 76 19, +375 29 174 07 55, +375 2140730,
+375 214 440769,
belproto@mail.ru

**Kultūras un sporta centrs**

Tālr.: +375 214 535517, Molodžoņnaja iela 94b, Novopolocka,
himik92@yandex.ru
Piedāvā slidu nomu.

**Kultūras – sporta komplekss „Polock – Stekovolokno”**

Jubileinaja iela 7, Polocka
Tālr.: +375 214 424166 (Kultūras komplekss).
Darba laiks: katru dienu 8.00 – 17.00
Tālr.: +375 214 415923 (Sporta komplekss).
Darba laiks: katru dienu 7.30 – 22.00.

**Kultūras un izklaides komplekss „Dionis”**

Tālr.: +375 214 423148, +375 214 410204,
Oktjabrskaja iela 25, Polocka
Kafejnīcas teritorijā izvietots boulinga centrs „Sfera” (8 celiņi) un kultūras – izklaides klubs „Sfera”.

**Izklaides klubs „Kentaurs”**

Tālr.: +375 29 212 55 50, +375 29 665 68 78, Kopteva,
Polockas rajons www.kentavr-club.com
Apmeklētājiem piedāvā lielisku atpūtas, relaksācijas veidu –
peintbolu, straiķbolu – kara darbību imitāciju. Pieteikties
iepriekš!

**Tūrisma un sporta inventāra nomas punkti:**

- Oktjabrskaja iela 54, Polocka
- Marinenko iela 12, Polocka
- Bogdanoviča iela 1, Polocka
- F. Skorina prospekts 12, Polocka
- Atpūtas bāze „Suja”, Polocka



Veselības tūrisms



Veselības komplekss „Polock – Stekovolokno”

Tālr.: +375 214 476128, *Suja*, www.polotsk-psv.by/company/sosial/profilak/

Atrodas Turovļankas upes krastā. Aktivās atpūtas piekriņķiem piedāvā volejbola laukumu, laivu nomu (8 laivas), 3 katamarānus, krievu pirti. Bērniem: bērnu rotaļu laukums, šūpoles, slīdkalniņi, smilškastes. Veselības komplekss specializējies balsta – kustību aparāta, plaušu sistēmas, ādas slimību ārstēšanā.



Sanatorija „Naftan”

Tālr.: +375 214 519392, *Molodjožnaja iela 1, Novopolocka*, profilaktory@naftah.by

Sanatorija atrodas mežu masīvā Rietumu Dvinas krastā. Apkaimē aug egles, priedes un bērzi. Sanatorijas apmeklētāji šeit ārstē vispārēja terapeitiskā virziena slimības.

Izklaides klubs „Kentaurs”

Tālr.: +375 29 212 55 50, +375 29 665 68 78, *Kopteva*, www.kentavr-club.com

Apmeklētājiem piedāvā īstu koka pirti – tā ir veselības, enerģijas un imunitātes stiprināšanas avots! Pieteikties iepriekš!



Ciņu sporta komplekss „Olimpijec”

Tālr./fakss: +375 214 417114, +375 214 418407, *Zigina iela 59 a, Polocka*, polotsk-sdysor@mail.ru

Apmeklētājiem piedāvā atveseļojošas procedūras un nodarības. Darbojas sporta zāle (platība 522,4 m²), ciņu zāle (31,0 m²), fitnesa zāle (platība 76,3 m²), sauna.



Specializētā valsts mācību – sporta iestāde „Vitebskas apgabala airēšanas sporta veidu olimpiskās rezerves centrs”

Tālr.: +375 214 426030, +375 214 428240,

Nižne - Pokrovskaja iela 50 a, Polocka, polotsk-cor@mail.ru

Apmeklētājiem piedāvā atveseļojošas procedūras un nodarības. Darbojas sporta zāle, ciņu zāle, fitnesa zāle, sauna.

Ziemas tūrisms



Muiža “Kanaši agro”

Tālr.: +375 33 6130950, *Suvalokovo, 20 km no pilsētas*

Organizē ziemas makšķerēšanu pēc iepriekšēja pieteikuma.

Iedzīvotāju skaits Rasonos – 5244 (01.01.2012.)
 Iedzīvotāju skaits Rasonu rajonā – 10530 (01.01.2012.)



Baltkrievijas ziemeļaustrumos atrodas brīnišķīgs, gandrīz civilizācijas neskartis, Rasonu rajons. Tas robežojas ar Verhnedvinskas un Polockas rajonu, un Pleskavas rajonu Krievijā. Rasonu rajonā ir 192 ezeri un vairāk kā 15 lielas un mazas upes.

Rajona burvība ir pasakainā ainava – ezeri, pauguri, meži un atkal ezeri... Rasonu rajonu bieži mēdz salīdzināt ar Šveici vai Somiju. Apkārtējās vides sakoptība ir pirmais, ko pamanām iebraucot Rasonu rajonā. Nelielas apdzīvotas teritorijas, kas nošķirtas viena no otras un no lielākajiem rūpniecības centriem, neietekmē mežu, ezeru un purvu tīrību. Pastāv viedoklis, ka Rasonu rajona nosaukums cēlies no vārda „rasa” («росы»). Un tā tiešām ir tīras, kristāldzirdras raras vieta.



Rasonu tūrisma informācijas centrs

Komsomolskaja iela 13, Rasoni

Tālr.: +375 2159 41008

Fakss: +375 2159 42860

fsk-start@yandex.ru

Rasonu rajona izpildkomiteja

Sovetskaja iela 4, Rasoni, 211460

Tālr.: +375 2159 41008

www.rossony.vitebsk-region.gov.by

Populārākie apskates objekti Rasonu rajonā – TOP 5



1. Baltkrievu, krievu, latviešu un lietuviešu partizānu sadraudzības muzejs

Tālr.: +375 2159 41367, Sovetskaja iela 10a, Rasoni
Muzejs tika nodibināts 1980. gadā. Ekspozīcija ir izvietota trīspadsmit zālēs. Galvenā ekspozīcija ir veltīta Baltkrievijas, Krievijas, Lietuvas un Latvijas partizānu kopīgajai cīņai pret fašistu iebrucējiem Lielā Tēvijas kara laikā. Vairākas zāles ir veltītas P. Mašerovam, pagrīdes organizācijām Rasonu apkārtnē, novada atbrīvošanai. Muzeja pastāvīgā izstāde – „Rossonu novada vēsture”. Tiek organizētas gan militāri patriotiskās, gan mākslas izstādes. Darba laiks: 10.00 – 17.00. Pirmdien – slēgts.



2. Muzejs - partizāņu dzīve zem klajas debess

Tālr.: +375 2159 41228, +375 2159 41008 –
Kultūras, sporta un tūrisma nodaļa, Rovnoje Poļe
Tas atrodas ciematā Rovnoje Poļe, kur pēc veterānu nostāstiem atjaunotas partizāņu apmetnes. Muzejs dibināts 2002. gadā. Ekspozīcijas, pastāvīgā ekspozīcija krievu valodā.



3. „Māja ar simts logiem”

Tālr.: +375 2159 41008, +375 2159 41228,
Komjaunatnes iela 23

Pana Glazko bijušajā muižā pašlaik atrodas Bērnu daiļrades pils. „Māja ar simts logiem” – tā līdz šim laikam vietējie iedzīvotāji dēvē ēku, kas ir uzbūvēta 1900.gadā. Tā ir līdzīga mazai pilij un ir ievērojama ar neparastiem arhitektoniskiem elementiem: spleņas kāpnes, negaidīti gaiteņu pagriezieni. Protams, ka tādai neparastai ēkai ir arī neparasta vēsture. Stāsta, ka pāns Glazko bija iemilējies kādā lepnā un bagātā jaunavā. Atbilstoši vienai no

versijām viņa bija cēlusies no vācu dzimtas, cits variants vēsta par to, ka meitene bija poļu skaistule. Šī godkārigā jaunkundze nebija ar mieru pieņemt vienkārša šlahtiča bildinājumu un uzlika līgavainim nosacījumu: „Precēšos ar tevi, ja uzbūvēsi man māju ar simts logiem”. Mīļotās meitenes vēlme ir kā likums. Pāns Glazko pasūtīja ārzemēs ķieģeļus, turklāt katrs atvestais ķieģelis tika ietīts papīrā! Arhitekts, kuru viņš nolīga, pacentās godam, muižas ēkai piemīt visi romantiskās gotikas elementi: torniņi, smailie logi, arkas. Pēc revolūcijas, 1917.gadā, dzīvesbiedri pameta bīstamo novadu un aizbrauca uz ārzemēm. Bet muiža, kas glabā divu cilvēku mīlestības auru, saglabājās līdz mūsdienām.

4. Republikas nozīmes ainavu rezervāts „Siņša”

Tālr.: +375 2159 41860, *Sovetskaja iela 4, Rasoni*,
www.ecotourism.by, eko-rosy@tut.by

Ainavu rezervāts „Siņša” ir nodibināts 1996.gadā Vitebskas Rosonas rajona teritorijā un aizņem apmēram 13,5 tūkstošus ha. Šis rezervāts tiek uzskatīts par ledāju ainavu paraugu un ietver sevī visus ledus laikmeta reljefu tipus. Ezeri šeit ir apvienoti vienā sarežģītā sistēmā, to baseiniem ir ledus laikmeta izcelsme. Neskatoties uz ezeru nelielo dziļumu, daudzi no tiem atšķiras ar diezgan augstām nogāzēm un krāšņu krasta līniju. Augstu pauguru pārpilnība piedod šai apkaimei īpašu kolorītu. Vairāk kā 80% rezervāta sedz dienvidu – taigas zonas meži. Šeit sastopami arī augšējie, dumbbrāju un pārejas purvi. Rezervāta teritorija ideāli piemērota aktīvās atpūtas veidu nodarbēm. Izstrādāti velo, ūdens un pārgājienu maršruti.



5. Rasonu rajona sporta komplekss „Start”

Tālr.: +375 2159 41228, *fakss +375 2159 41008*,
Rasoni, fsk-start@yandex.ru

Velospēdu, laivu, sporta inventāra noma. Sauna, baseins, trenāžieri, fitnesa zāle.



Kultūras un vēstures objekti

Lielais Glazkovskas akmens

Tālr.: +375 2159 41747, +375 2159 42759 - *Dabas resursu un vides aizsardzības inspekcija, Sovetskaja iela 4, Rasoni*

Vietā, kur dzīvojis muižnieks Glazkovs, saglabājies liels akmens – ģeoloģiskais dabas piemineklis. Akmens iespaido ar savu formu un izmēriem, pieskaitāms pie ledus laikmeta lielajiem akmeņiem. 100 m no akmeņa atrodas meža ieskauts avots. Ir pamats uzskatīt, ka šeit bijis altāris, kura centrā atradies šis akmens, ko vietējie iedzīvotāji pielūguši.



Lielais Loktevskas akmens

Tālr.: +375 2159 41747, +375 2159 42759 - *Dabas resursu un vides aizsardzības inspekcija, Sovetskaja iela 4, Rasoni*

Tas ir ģeoloģiskais dabas piemineklis. Tā redzamā daļa ir aptuveni 32 t smaga. Uz tā aug 5 veidu sūnas un ķērpji. Ledus laikmets ir atstājis pēdas akmeņa reljefā.



Lielais Mežnovskas akmens

Tālr.: +375 2159 41747, +375 2159 42759 – *Dabas resursu un vides aizsardzības inspekcija, Sovetskaja iela 4, Rasoni*

Tas ir ģeoloģisks dabas piemineklis. Tā redzamā daļa ir aptuveni 27 t smaga. Atrodas dienvidu pusē no ceļa, kas ved no Krasnopolje uz Rasoniem, Drisas upes labajā krastā.



Laukakmens Ļepeščinskij

Tālr.: +375 215941747, +375 215 942759 – *Dabas resursu un vides aizsardzības inspekcija, Sovetskaja iela 4, Rasoni*

Tas ir ģeoloģisks dabas piemineklis. Tā redzamā daļa ir aptuveni 20 t smaga. Atrodas 0,25 km uz Ziemeļaustrumiem no ceļa, kas ved uz ciematu Sinski.





Laukakmens Visotkovskij

Tālr.: +375 2159 41747, +375 2159 42759 – *Dabas resursu un vides aizsardzības inspekcija*

Tas ir ģeoloģisks dabas piemineklis. Tā redzamā daļa ir aptuveni 18 t smaga. Akmens pieder granīta akmeņu grupai, kas sastopama Somijas ziemeļos. Akmens ir ļoti grezns. Atrodas ceļa malā.



Admirāļa Povališina kaps

Tālr.: +375 2159 41008, +375 2159 41228 – *Kultūras, sporta un tūrisma nodaļa, Jankoviči*

Jankoviču ciemata kapsētā dus viceadmirālis Illarions Afonasjevičs Povališins. 1790.gadā par nopelniem tautas labā ir saņēmis katrinas II apbalvojumu - Svētā Georga 2.klases ordeni. Ar savu goda zīmi nedzīvoja ilgi, jo mira 7 gadus pēc tās pasniegšanas, bet pa šo laiku spēja uzbūvēt slimnīcu, kurā strādāja ārsts un piecas medmāsas. Jankovičos līdz mūsdienām saglabājušies viņa stādītie ozoli, ko viņš stādījis par godu saviem dēliem.



Divu karu piemineklis

Tālr.: +375 2159 41228, +375 2159 41008 – *Kultūras, sporta un tūrisma nodaļa, Klastici*

No 1812.g. 28.jūnija līdz 1.augustam šeit norisinājās trīs dienu cīņa starp francūžiem un atsevišķu krievu armijas daļu. Jakova Kuļneva vadībā krievu armija izcīnīja uzvaru.



Piemineklis P. J. Kuļnevam

Tālr.: +375 2159 41228, +375 2159 41008 – *Kultūras, sporta un tūrisma nodaļa*

Šajā vietā ģenerālis Jakovs Kuļņevs ir gan dzimis, gan miris. Viņa vadībā ir izcīnītas vairākas uzvaras.



Rognedas kurgāns

Tālr.: +375 2159 41228, +375 2159 41008 – *Kultūras, sporta un tūrisma nodaļa, Perevoz, Rasoni*

Leģenda vēsta, ka šī ir vieta, kur gāja bojā pirmais Polockas kņazs, vēlāk arī viņa meita. Lai to pierādītu, būtu jāveic arheoloģiskie izrakumi, bet tas nav iespējams, jo šeit atrodas kapsēta. Kurgāns atrodas pussalā, tāpēc mirušos uz kapsētu nogādā laivās, arī mūsdienās.

Amatniecības tūrisms



Amatu māja

Tālr.: +375 2159 41659, *Sovetskaja iela 9, Rasoni*

Salmu pišana, aušana. Izstrādājumu pārdošana. Darba procesa vērošana un piedalīšanās tajā.

Muzeji

Partizāņu slavas māja - muzejs

Tālr.: +375 2159 41228, +375 2159 41008 – Kultūras, sporta un tūrisma nodaļa, Mežno, Rasoni

Atrodas gleznaina ezera krastā, vietā, kur 1942. gada maijā notika pirmā rajona partijas sanāksme. Ekskursijas, patstāvīgā ekspozīcija par partizāņu kustību. Atpūta pie ūdens, sporta laukums, makšķerēšana.



Baltkrievu, krievu, latviešu un lietuviešu partizāņu sadraudzības muzejs, skatīt informāciju Rasonu rajona TOP objektu sadaļā (objekts Nr. 1).

Muzejs - partizāņu dzīve zem klajas debess, skatīt informāciju Rasonu rajona TOP objektu sadaļā (objekts Nr. 2).

Skolas muzejs „Tēvijas karš 1812. g.”

Tālr.: +375 2159 41228, +375 2159 34752, Kļastici

Skolas muzeja ekspozīcija veltīta Tēvijas kara notikumiem 1812.gadā. Muzeja krājumos ir kartes, dokumenti, gleznas, ekpējums, kas saistīti ar kara notikumiem.



Muižas, pils, pilskalns, senkapi

„Māja ar simts logiem”, skatīt informāciju Rasonu rajona TOP objektu sadaļā (objekts Nr. 3).

Sokolu pilskalns

Tālr.: +375 2159 41008, +375 2159 41228, Kuļnevo

Vietā, kur satek Disnas un Niščas upes, atrodas Livonijas kara laikā uzceltās pils drupas. Pils sāka būt 1566.gadā pēc krievu cara Ivana Bargā pavēles. Cietoksnis ar 11 torņiem, apjoza koka siena. No abām pusēm to sargāja divas upes. Neskatoties uz to, ka pils bija nocietināta, tā pastāvēja tikai 13 gadus. To nodedzināja karaļa Stefana Batorija kareivji 1579.gada 11.septembrī. Cīņu laikā bojā gāja aptuveni 4000 cilvēku.



Baznīcas

Sv. Debessbraukšanas Rossonu baznīca

Tālr.: +375 2159 42506, Kolhoznaja iela 96, Rasoni

Uzcelta 1879.gadā no vietējiem laukakmeņiem retrospektīvā krievu stilā, kas ir pilnīgi pretstatā baznīcas sarežģītajiem dekoriem.



Dabas tūrisms

Ainavu liegums „Krasnij bor”

Tālr.: +375 2159 41860, Sovetskaja iela 4, Rasoni,

www.ecotourism.by, eko_rosy@tut.by

Ainavu liegums „Krasnij bor” aicina uz ekoloģiskajām takām visus, kas sapņo savām acīm redzēt civilizācijas neskartās dabas ainavas. Daudzas grūti sasniedzamas vietas tagad var apskatīt, jo purvā ir uzbūvētas pastaigu laipas. Lieguma vislielākajā purvā „Velikij moh” baļķu taka ir 600 m gara.



Republikas nozīmes ainavu rezervāts „Siņša”, skatīt informāciju Rasonu rajona TOP objektu sadaļā (objekts Nr. 4).



Avots „Serebrjanka”

Tālr.: +375 2159 41747, +375 2159 42759 – Dabas resursu un vides aizsardzības inspekcija

Dabas apskates vieta atrodas lieguma „Krasnij bor” teritorijā. Avota „Serebrjanka” dziedinošais ūdens satur sudraba jonus. Nostāsti vēsta, ka šis ūdens spēj dziedināt vairākas slimības.



Neščerdo ezers

Tālr.: +375 2159 41747, +375 2159 42759 – Dabas resursu un vides aizsardzības inspekcija

Neščerdo ezera krastā Muragu sādžā dzimis un izaudzis ievērojamais baltkrievu literāts Jans Borščevskis. Viņš apkopoja novada leģendas un uzrakstīja grāmatu, kuru viņa laikabiedri salīdzināja ar „Tūkstoš un vienu nakti”. Šis grāmatas nosaukums ir „Šļahtičs Zavaļņa jeb Baltkrievija fantastiskos nostāstos”. 1997. gadā Muragos ir uzstādīts pieminēklis slavenajam novadniekam. Jans Borščevskis, tāpat kā citi novadpētnieki, apgalvoja, ka Neščerdo ezerā un citos novada ezeros mīt brīnumainas radības, kas ir līdzīgas daudzgalvainām čūskām vai pūķiem, kurus sauc par cmokiem. Saglabājās Jana Borščevska sarunu ieraksti ar Rasonu novada iedzīvotājiem, kuri stāstīja par šīm fantastiskajām

Piedzīvojumu tūrisms



Mednieku namiņš

Tālr.: +375 2159 41228, +375 2159 41008 – Kultūras, sporta un tūrisma nodaļa, Jankoviči

Medības un maksķerēšana. Nacionālā virtuve. Krievu pirts.



Mednieku namiņš

Tālr.: +375 2159 41228, +375 2159 41008 – Kultūras, sporta un tūrisma nodaļa, Seļavščina

Medības un maksķerēšana. Nacionālā virtuve. Krievu pirts.



Mednieku namiņš

Tālr.: +375 2159 41228, +375 2159 41008 – Kultūras, sporta un tūrisma nodaļa

Medības un maksķerēšana. Nacionālā virtuve. Krievu pirts.

Rasonu rajona sporta komplekss „Start”, skatīt informāciju Rasonu rajona TOP objektu sadaļā (objekts Nr. 5).



Pilsētas tiesības Verhnedvinskai piešķirtas 1962. gadā
Iedzīvotāju skaits Verhnedvinskā – 8484 (01. 01. 2012.)
Iedzīvotāju skaits Verhnedvinskas rajonā – 23389 (01. 01. 2012.)

Kopš sen seniem laikiem gan pilsētai, gan upei, kas plūst cauri pilsētai ir bijis viens nosaukums. Bet 1962. gadā pilsētu Drissa pārdēvēja par Verhnedvinsku. Jau izsenis pilsēta pazīstama kā tradicionālās aušanas centrs.

Pirmo reizi pilsēta minēta Matveja Strijkovskova hronikā „Polijas, Lietuvas, Žemaitijas un visas Krievzemes hronika” 1386. gadā.

Tēvijas kara laikā, 1812.gadā, pilsētā atradies Barkleja de Tolli pirmās krievu armijas štābs, kas bijis 14 m² liels. Par šiem vēstures notikumiem rakstījis Ļevs Tolstojs romānā „Karš un miers”.

Mūsu galvenā bagātība – ūdeņu pārpilnība. Rajonam cauri plūst Rietumu Dvina ar daudzajām pietekām. Te atrodas arī lieli ezeri – Osvejas, Lisno, Beloje, Izubrica. Osvejas ezers ir otrs lielākais ezers Baltkrievijā.

Te ir izveidots Republikas nozīmes ainavu liegums „Osvejskij”. Rajona teritorijā atrodas 9 vietējās nozīmes liegumi, 7 dabas pieminekļi, 16 retas, izzūdošas augu sugas, 5 zīdītāju sugas, 36 putnu sugas, kas iekļautas Baltkrievijas Sarkanajā grāmatā.



**Verhnedvinskas
tūrisma informācijas centrs**
Mira iela 6, Verhnedvinska
Tālr./fakss: +375 2151 57338
tic_verkhnedvinsk@belladvina.com
www.belladvina.com

Verhnedvinskas rajona izpildkomiteja
Kooperatīvā iela 1, Verhnedvinska, 211631
Tālr.: +375 2151 50107
www.verkhnedvinsk.vitebsk-region.gov.by

Populārākie apskates objekti Verhņedvinskas rajonā – TOP 7



1. Ivana Čerska muzejs

Tālr.: +375 2151 59309, Melioratoru iela 1, Volinci
Volincu ciematā atrodas Sibīrijas un Tālo Austrumu pētnieka Ivana Čerska muzejs. 1863.gadā, būdams Vilenskas institūta pēdējā kursa students, piedalījās Kastusja Kalinovska rīkotajos nemieros. Pēc to sakāves tika notiesāts uz beztermiņa izsūtīšanu uz Omsku, kur viņš sāka nodarboties ar ģeoloģiskiem un paleontoloģiskiem pētījumiem. Par Baikāla ezera piekrastes ģeoloģisko izpēti tika apbalvots ar Krievijas Ģeogrāfiskās biedrības zelta medaļu. Ģeogrāfiskā biedrība panāca Čerska amnestiju. Pēc tam viņš dzīvoja Pēterburgā, strādāja Zinātņu Akadēmijas muzejā. Viņu sauca par „Sibīrijas un tās paleontoloģijas labāko zinātnieku”.

eзера piekrastes ģeoloģisko izpēti tika apbalvots ar Krievijas Ģeogrāfiskās biedrības zelta medaļu. Ģeogrāfiskā biedrība panāca Čerska amnestiju. Pēc tam viņš dzīvoja Pēterburgā, strādāja Zinātņu Akadēmijas muzejā. Viņu sauca par „Sibīrijas un tās paleontoloģijas labāko zinātnieku”.



2. Muižas parks

Tālr./fakss: +375 2151 57338 (TIC), Osveja

Dabas piemineklis, kura platība sasniedz 27 ha. Sastopami eksotiski augi. Ekskursijas. Atrodas līdzās Osvejas ezeram. Aktivā atpūta, pārgājieni. Parks ir viens no interesantākajiem parkiem Vitebskas apgabalā.



3. Rosicas baznīca

Tālr.: +375 2151 26846, Centrālā iela 65, Rosica

Baznīca tika celta XX gadsimta sākumā pēc Lopatinsku iniciatīvas un par viņu līdzekļiem. Pēc leģendas, ķieģeļi, kas tika piegādāti pa dzelzceļu Bigosovā, tika nodoti uz Rosicu pa dzīvo ķēdi: apkaimes ciematu iedzīvotāji sastājās ķēdē no dzelzceļa stacijas un nodeva ķieģeļus no rokām rokās. Baznīca - mēms liecinieks Rosicas traģēdijai.

1943.gada februārī nacisti veica šeit vardarbības akciju „Ziemas burvība”, baznīcu izmantoja kā savu upuru „šķīrošanas punktu”. Apmēram 1600 iedzīvotājus okupanti sadedzināja Rosicā, kopā ar ticīgajiem liesmās gāja bojā arī tēvi mariiņi Anatolijs Leševics un Jurijs Kašira. 1999. gadā Romas pāvests Jānis Pāvels II kanonizēja Rosicas mocekļus.



4. Svētā Uspenskas pareizticīgo baznīca

Tālr.: +375 29 6873421 (tēvs Leonīds),

Celtnieku iela, c.Sarja

Brīnumains dievnams, kuru uzcēla 1852.-1857.g pēc krievu arhitekta Gustava Šahta projekta Sarjas muižas īpašnieks Ignatījs Lopatinskis par piemiņu savai mīlotajai, agri mirušajai sievai Marijai. 1865. gadā baznīcu konfiscēja valsts kase ar savdabīgu konfiskācijas formulējumu: „skaistuma iemesls”, un nodeva pareizticīgajiem. 1935. gadā to slēdza, bet pēc Otrā pasaules kara ēku izmantoja kā noliktavu. Dievnama atjaunošana sākās 20. gs. 80. gadu beigās un turpinās arī šodien. Neskatoties uz to, ka daļa dievnama dekora elementu ir nozaudēti, tas atstāj spilgtu iespaidu.

5. Parks

Tālr./fakss: +375 2151 57338 (TIC), Sarja

Dabas piemineklis, kura platība sasniedz 30 ha. Parkā atrodas eksotiski augi, avoti, līdzās tek upe Sarja. Ekskursijas. Aktīvā atpūta, pārgājieni.



6. Sporta izjāžu skola

Tālr.: +375 29 9463786, Osveja

Pārgājieni zirga mugurā. Telšu vietas, ekskursijas. Līdzās atrodas Osvejas ezers.



7. Mini zoodārzs „Ļesnaja skazka”

Tālr.: +375 2151 53364, Verhnedvinska

Zoodārzā var apskatīt dažādus savvaļas dzīvniekus. Līdzās atrodas ekstremālā sporta trase.



Kultūras un vēstures objekti

1812. gada kara piemiņas obelisks

Tālr./fakss: +375 2151 57338 (TIC), Sovetskaja iela, Verhnedvinska

Pilsētas skvērā par godu 1812.gada notikumiem atrodas granīta obelisks, kas bija uzstādīts Napoleona eņopejas 100 gadu jubilejas svinību laikā.



Fašisma upuriem, sadedzinātām sādžām, kareivjiem atbrīvotājiem un tautiešiem veltīts memoriālais komplekss

Tālr./fakss: +375 2151 57338 (TIC), Sovetskaja iela, Verhnedvinska

Liela ebreju kapsēta robežojas ar Drissu. Tur atrodas vismasveidīgākā upuru kapavieta, tajā apglabāti 759 vāciešu nogalināti Drissas ebreji.

Dzelzceļa stacija

Tālr.: +375 2151 58475, Bigosovo

Stacijas ēka tika celta 1924. – 1926. gados. Tas ir arhitektūras piemineklis modernisma stilā. Tās arhitektūrā vērojamas aizsardzības arhitektūras pazīmes: sienu līstes, ietekmīgas fasādes, nišas, robi utt. Blakus stacijai vēl saglabājās vecas mājas, kuras tika celtas tieši dzelzceļa darbiniekiem.





Osvejas vecā slimnīca

Tālr./fakss: +375 2151 57338 (TIC), Osveja

Vecā slimnīcas ēka būvēta 1859.gadā. Tā ir saglabājusies un tiek uzskatīta par vienu no vissenākajiem arhitektūras pieminekļiem Verhnedvinskas rajonā.



I. Čerskova dzimtene

Tālr./fakss: +375 2151 57338 (TIC), Dzelzceļa stacija Svoļna

Vēstures piemineklis. Ekskursijas. Telšu vietas, peldvieta.



Nemirstības kurgāns

Tālr./fakss: +375 2151 57338 (TIC), Osveja

Vēstures piemineklis. Mītiņu – rekviēmu vadīšana.

Piemīņas memoriāls

Tālr./fakss: +375 2151 57338 (TIC), Rosica

Vēstures piemineklis. Sveču gājienu organizēšana. Ekskursijas.



K.K. Kostjuško – Valjužiniča dzimtene

Tālr./fakss: +375 2151 57338 (TIC), Novojo Selo

Vēstures piemineklis. Ekskursijas. Rietumu Dvina, sens parks. Makšķerēšana, pārgājieni.



Memoriālais komplekss „Kurgan Družbi”

Tālr./fakss: +375 2151 57338 (TIC)

Vēstures piemineklis. Vieta, kur robežojas trīs valstis: Latvija–Krievija–Baltkrievija. Šeit notiek militārās sadarbības piemiņas pasākumi. Svētkos amatnieku izstrādājumu tirdzniecība.



Memoriālais komplekss “Piemiņas siena”

Tālr./fakss: +375 2151 57338 (TIC), Janino

Vēstures piemineklis. Šeit tiek organizētas Piemiņas dienas. Skulptūru grupa, Skorbi aleja. Ekskursijas.

„Svētā atslēga”

Tālr./fakss: +375 2151 57338 (TIC), Kohanoviči
 Ūdens svētišanas rituāli. Parks ar diķi. Makšķerēšana. Pirts.



Amatniecības tūrisms

Amatu māja

Tālr./fakss: +375 2151 61009, +375 29 292 80 23, Ļeningradskaja iela 81, Verhnedvinska

Salmu pišana, aušana un citi amatniecības veidi. Darbu apskate, iespēja tos iegādāties. Darba procesa vērošana un piedalīšanās tajā.



Muzeji

Ivana Čerska muzejs, skatīt informāciju Verhnedvinskas rajona TOP objektu sadaļā (objekts Nr. 1).

Tautas kluba „Belije voroni” muzejs – māja

Tālr.: +375 2151 28661, Kohanoviči

Organizē tematiskos vakarus, pasākumus. Ekskursijas. Blakus atrodas parks ar diķi. Aktivās atpūtas cienītājiem: peldēšanās ziemā, velosports. Konferenču zāle 60 cilvēkiem, multimediji. Pastāvīgā ekspozīcija par kluba vēsturi krievu un baltkrievu valodās. Gultasvietas 20 cilvēkiem, gāzes plīts, kamins, ugunsкура vieta, tradicionālā pirts.



2.vidusskolas novadpētniecības muzejs

Tālr.: +375 2151 53868, Internacionalnaja iela 1, Verhnedvinska

Ekskursijas. Konferenču zāle līdz 200 vietām, multimediji.

1.vidusskolas novadpētniecības muzejs

Tālr.: +375 2151 52247, Sovetskaja iela 60, Verhnedvinska

Ekskursijas. Konferenču zāle līdz 100 vietām, multimediji.

Sakrālais tūrisms

Svētā Nikolaja Brīnumdarītāja baznīca

Tālr.: +375 2151 57023, Gagarina iela 3, Verhnedvinska

Dievnamis ir uzbūvēts 1819. g. klasicisma stilā. Baznīcas centrālo daļu virs kvadrātveida pacēluma rotā centrālais sipolveida kupols; dievnama siluetā dominē trīs līmeņu zvānu tornis ar daudzslīpju jumtu. 2005. gadā zvānu tornī bija uzstādīts septiņus pudus smags zvans.



Vissvētās Jaunavas Marijas Dzimšanas baznīca

Tālr.: +375 2151 52866 (draudzes prāvests),

Sovetskaja iela 45, Verhnedvinska

Katoļu dievnams atrodas pašā pilsētas centrā. Tā arhitektūras veidolā ir savienoti neogotikas un baroka stila elementi. Pēc atjaunošanas 1990. g. sākumā baznīca ar tās apkārtni kļuva par visskaistāko vietu Verhnedvinskā.



Rosicas baznīca, skatīt informāciju Verhnedvinskas rajona TOP objektu sadaļā (objekts Nr. 3).

Svētā Uspenskas pareizticīgo baznīca, skatīt informāciju Verhnedvinskas rajona TOP objektu sadaļā (objekts Nr. 4).



Svētās Jefrosinijas baznīca

Tālr.: +375 2151 57338 (TIC), Borovka

Vitebskas apgabala Verhnedvinskas rajonā ir ciems Borovka. Tā vienīgais apskates objekts ir Sv. Jefrosinijas baznīca, kas tika uzbūvēta 1907.gadā. Kad 2008.gadā uz baznīcu tika atvesta Godājamās Jefrosinijas ikona, baznīcu sāka apmeklēt ticīgie ne vien no Baltkrievijas, bet arī no tuvākajām ārvalstīm, lai lūgtu palīdzību Sv. Jefrosinijai.

Dabas tūrisms



Osvejas ezers

Tālr./fakss: +375 2151 57338 (TIC), Osveja

Otrais lielākais ezers Baltkrievijā – Osvejas vizītkarte. Makšķernieki novērtēs un iecienīs šo zivīm bagātu ezeru: tajā mīt plauži, zandarti, lidakas, karūsas, vēdzeles un sazāni. Bet vēl šeit var ieraudzīt bebrus un ondatras, gulbjus un mazās kaijas. Osvejas ezera gleznainajā apkārtnē atrodas vairāki arheoloģiskie pieminekļi: kurgāni Čapajevskaja un Uragovo sādžā, uzkalniņu kapulauks pie Sukaliem.

Svoļnas ozolu audze

Tālr./fakss: +375 2151 57338 (TIC), Dzelzceļa stacija Svoļno

Dabas piemineklis, kura platība sasniedz aptuveni 100 ha. Šeit aug dižozoli. Aktīvā atpūta, pārgājieni.

Ledāju ieleja

Tālr./fakss: +375 2151 57338 (TIC), Rosica

Ledāju ielejas ezeru sistēma ir dabas piemineklis. Pludmales, makšķerēšana, pārgājieni.



Dendrārijs

Tālr./fakss: +375 2151 57338 (TIC), 2 km no Verhnedvinskas
Dendrārijā ir aptuveni 350 sugu eksotisku augu. Ekskursijas.

Muižas parks Osvejā, skatīt informāciju Verhnedvinskas rajona TOP objektu sadaļā (objekts Nr. 2).

Parks Sarjā, skatīt informāciju Verhnedvinskas rajona TOP objektu sadaļā (objekts Nr. 5).

Ainavu liegums „Osvejskij”

Tālr.: +375 2151 56231, Sovetskaja iela 170/2, Verhnedvinska

Ainavu liegums „Osvejskij” tika nodibināts 2000.gadā ar mērķi saglabāt ledāju veidoto ezeru un morēnu pauguru ainavas. Šajā teritorijā mīt dažādi savvaļas zvēri un putni: lūši, melnie stārķi, baltās irbes, pelēkās dzērves, lauku piekūni, lielie un mazie dumpji, klinšu ērgļi, zivju ērgļi, vairākas augu un dzīvnieku sugas ir ierakstītas Baltkrievijas Sarkanajā grāmatā. Ekskursiju un citu pasākumu organizēšana.

Sarjas upes dabas komplekss

Tālr./fakss: +375 2151 57338 (TIC), Sarja

30 km garumā – pauguri, avoti, kraujas, meži. Ekskursijas, pārgājieni, pludmales, maksšķeršana.

Dabas un vēstures komplekss Lisno

Tālr./fakss: +375 2151 57338 (TIC), Lisno

Meži, ezeri, purvi, ainavu liegumi. Ekskursijas, maksšķeršana, pārgājieni.

Gastronomiskais tūrisms un lauku labumi**Restorāns „Drissa”**

Tālr.: +375 2151 52370, Sovetskaja iela 55, Verhnedvinska

**Restorāns „Flora – Plus”**

Tālr.: +375 2151 57114, Sovetskaja iela 171, Verhnedvinska

**Kafejnīca „Labirints”**

Tālr.: +375 2151 52470, Sovetskaja iela 47, Verhnedvinska

**Kafejnīca „Nesterka”**

Tālr.: +375 2151 58629, +375 2151 21206, c. Bigosova

Medus saimniecība

Tālr.: +375 214 424422, +375 29 7184898, c. Zadežje

Nadežda Jegorovna – biškopju pēctece. Šajā saimniecībā bites paradījās vēl tālajā 1947. gadā. Savukārt šī brīža saimniece pilnībā nodevās biškopībai pirms divdesmit gadiem, 1990. gadā. Tūristi var doties ekskursijā uz bišu dravām, kuras atrodas mežā un pļavā, kā arī apskatīt biškopībā izmantojamās ierīces.

Medus saimniecība

Tālr.: +375 214 514164, +375 29 5149909, c. Staroselje

Daudzie bišu stropi izvietoti gar ceļu no Osvejas uz Staroselje ciemu, kurš kādreiz bija trokšņu un cilvēku kņadas pilns, bet pašlaik gandrīz vairs nav apdzīvots. Saimnieks daudz ko var pastāstīt par bišu audzēšanu, biškopības inventāru un aprīkojumu, kā arī klejošanu ar bitēm.

Kafejnīca «Žemčužina»

Tālr.: +375 2151 25373, Sovetskaja iela 15, c. Osveja





Kafejnīca «Gostinec»

Tālr.: +375 29 8167463, c. Strelki



Kafejnīca

Tālr.: +375 2151 59160, c. Šaiterovo



Kafejnīca «Vetrazj»

Tālr.: + 375 2151 56137, Karla Marksa iela 13, Verhnedvinska



Kafejnīca «Na hvilinku»

Tālr.: +375 2151 53982, Kačkarja iela

Aktīvais tūrisms / Izejās

Sporta izjāžu skola, skatīt informāciju Verhnedvinskas rajona TOP objektu sadaļā (objekts Nr. 6).

Aktīvais tūrisms / Ūdens tūrisms



Atpūtas vieta Rietumu Dvina krastā. Mednieku un maksšķernieku namiņš

Tālr.: +375 2151 52168, Solnečnij 6, Verhnedvinska

Labiekārtota atpūtas vieta pilsētas parka teritorijā. Vairākas lapenes, estrāde, atpūtas laukumi, laba pludmale. Izveidota projekta „Bella Dvina” ietvaros.

Ūdens maršruts „Osvejas kruīzs” («Освейский круиз»)

Maršruta garums - 25 km. Maršrutu var veikt ar kanoe laivām vai motorlaivu. Paredzēts zinātniekiem, ornitologiem un ģimenēm, grupām līdz 8 cilvēkiem gida pavadībā. Maršrutu var veikt ar 2 motorlaivām 2 stundu laikā vai 4-5 kanoe laivām 2 dienu laikā. Ceļojot ar kanoe laivu ir 2 atpūtas vietas un naktsmitnes ezera krastā. Tas izveidots gar Osvejas ezera krasta līniju, pret pulksteņrādītāja virzienā. Maršruta uzdevumi:

- Parādīt Osvejas ezera pievilcību un skaistumu;
- Iepazīstināt tūristus ar putnu daudzveidību;
- Sniegt informāciju par cilvēka un ezera mijiedarbības negatīvajām sekām;
- Rosināt cilvēkus cienīt un saudzēt dabu.

Maršruts paredzēts vasaras – rudens sezonai (jūnijs–oktobris), retāk arī pavasarī (maijs). Pastāv ierobežojumi laivu pielietojumā, atkarībā no vēja brāzmām, tāpēc maršruts atļauts, ja vēja brāzmas nepārsniedz 5 m sekunde.

Aktīvais tūrisms / Piedzīvojumu tūrisms

Fizkultūras un sporta klubs „Dvina”

Tālr.: +375 2151 57338, Mira iela 6, Verhnedvinska, dvina_05@mail.ru

Sporta svētku organizēšana un vadīšana; slidošana, slēpošana, vizināšanās ar skrituļslidām.



Lauku sēta „Justijanova”

Tālr.: +375 29 712 43 74, Ručevaja iela 5b, Justijanovo

Astoņvietīga viestāvu māja, pirts. Peldvieta Rietumu Dvinā. Laivu noma, makšķerēšana, ekskursijas, sēņošana un ogošana.



Lauku sēta „Vera”

Tālr.: +375 29 294 31 31, E.Skorina iela 22, Verhnedvinska

Divstāvu māja (12 vietas), sauna, peldvieta upē Drisa, laivu noma, makšķerēšana, ekskursijas, sēņošana un ogošana.



Lauku sēta „Fortuna”

Tālr.: +375 29 714 65 62, Velikoje selo

Vienstāvu māja (10 vietas), ēdināšana, naktsmitnes, krievu pirts, peldvieta ezerā Osveiskoje, laivu noma, makšķerēšana, ekskursijas.



Lauku sēta „Nojev Kovčeg”

Tālr.: +375 33 610 00 91, Molodžočnoje iela 15 b, Strelki

Astoņvietīga viestāvu māja. Ēdināšana, naktsmitnes, krievu pirts, piknika vieta, peldvietas ezeros Strelkovskoje un Tjatno.



Lauku sēta „Smuļkovo”

Tālr.: +375 29 711 92 44 (TIC), Smuļkovo

Sešvietīga viestāvu māja ar saimniecības ēkām. Naktsmitnes, ēdināšana.

Lauku sēta „Osveijskij hutorok”

Tālr.: +375 2151 25217, Pervomajskaja iela 1a, Osveja

Vienstāvu māja (5 vietas) ar saimniecības ēkām. Ēdināšana, naktsmitnes, laivu noma, makšķerēšana, pludmale, ekskursijas.

Mednieku un makšķernieku namiņš

Tālr.: +375 2151 52168, Solnečnij, Verhnedvinska

Astoņvietīgs viestāvu namiņš. Naktsmitnes, medības, makšķerēšana, peldvieta Drisas upē.



Ziemas tūrisms



Mednieku un makšķernieku namiņš

Tālr.: +375 29 212 36 94, Lesnikovo

Naktsmītnes. Ziemas medību organizēšana.

Mednieku un makšķernieku namiņš

Tālr.: +375 2151 56231, Lisno

Naktsmītnes. Ziemas medību un zemledus makšķerēšanas organizēšana.

Mednieku un makšķernieku namiņš

Tālr.: +375 2151 53364, Justjanovo

Naktsmītnes. Ziemas medību un zemledus makšķerēšanas organizēšana.

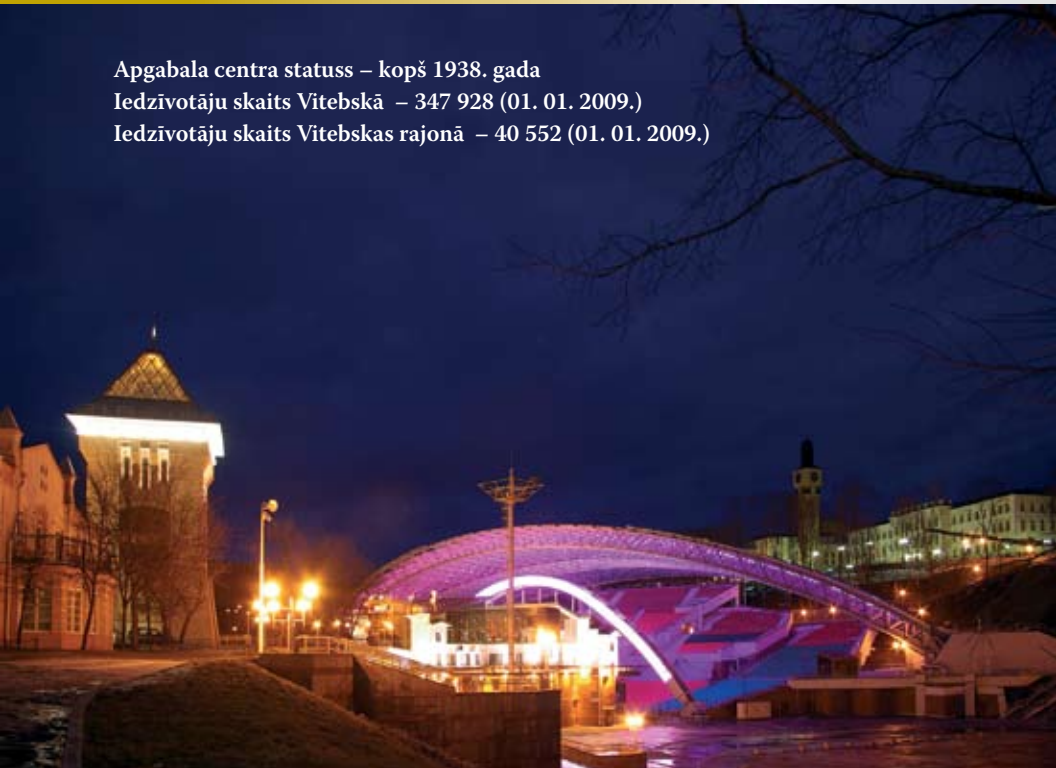


Mednieku un makšķernieku namiņš

Tālr.: +375 2151 53784, Potino

Naktsmītnes. Ziemas medību un zemledus makšķerēšanas organizēšana. Krievu pirts, peldvieta ezerā Osveiskoje.

Apgabala centra statuss – kopš 1938. gada
 Iedzīvotāju skaits Vitebskā – 347 928 (01. 01. 2009.)
 Iedzīvotāju skaits Vitebskas rajonā – 40 552 (01. 01. 2009.)



Vitebska – Vitebskas apgabala administratīvais, rūpniecības un kultūras centrs. Tā ir viena no vissenākajām Baltkrievijas pilsētām. Tā sāka veidoties Rietumu Dvinas un Vitjbas upju krastos. Leģendas vēsta, ka to dibinājusi kņaziene Olga 974. gadā.

Mūsdienās tā ir viena no skaistākajām Baltkrievijas pilsētām. Pilsētas vēsturisko centru veido Suvorova, Krilova, J.Kuļņeva un L.Tolstoja ielu apbūve. Akmens ēkas, kas izvietotas uz lēzena reljefa, veido vienotu kompozīciju.



Vitebskas rajona tūrisma informācijas punkts

Tālr.: +375 212 203233
 Smetaņina iela 16 a, Novka,
 Vitebskas rajons
 Fsk-urozhay@mail.ru

Tūrisma informācijas centrs „Ilva”

Tālr.: +375 212 373163,
 +375 212 359977
 Leņina iela 53, Vitebska
 ilva@tut.by, ilva2000@yandex.ru

Vitebskas Fizikultūras, sporta un tūrisma nodaļa

Tālr.: +375 212 369229,
 +375 212 365830
 Zamkovaja iela 4, Vitebska, 210026
 stvitebsk@mail.ru, www.vitebsk.gov.by

Populārākie apskates objekti Vitebskas rajonā – TOP 10



1. Gubernatora bijusī pils

Tālr.: +375 212 369229 (TIC), Sovetskaja iela 18, Vitebska

Vieta saistīta ar daudziem vēsturiskiem notikumiem un spilgtām vēstures personībām. Kopš 1811.gada pavasara šeit dzīvojis baltkrievu ģenerālis un gubernators Aleksandrs Vjurtembergs. 1812.gada jūnijā, Napoleona okupācijas laikā gubernatora pili Uspenskas Kalnā bija izvietota Napoleona galvenā mītne. 1831.gadā mēra epidēmijas laikā pili mira kņazs Konstantīns Pavlovičs. 1853. – 1854.gadā šeit dzīvojis pazīstamais krievu rakstnieks Ivans Lažečnikovs, kas ir romāna „Ledus māja” autors un Vitebskas vicegubernators.



2. Marka Šagāla māja-muzejs

Tālr.: +375 212 363468, Pokrovskaja iela 11, Vitebska

Atvērts 1997.gadā. Māja-muzejs atrodas Pokrovskaja ielā, 1900. g. to uzbūvēja mākslinieka tēvs. Marks Šagāls šeit pavadījis bērnības un jaunības gadus. Muzejā izstādīti XIX – XX gadsimtu mijas sadzīves priekšmeti, mākslinieka darbu un arhīva dokumentu kopijas, kas stāsta par Marka Šagāla un viņa vecāku ģimenes dzīves gadiem Vitebskā pagājušajā gs. 1997. gadā mājas pagalmā tika uzstādīts piemineklis Markam Šagālam „Vitebskas melodija uz franču vijoles”, kura autors ir skulptors V.Mogučijs. Darba laiks: 11.00 – 18.30, P.-brīvdiena. No 1.oktobra līdz 1.martam: P, O.-slēgts.



3. Vitebskas Marka Šagāla muzejs, Marka Šagāla art-centrs

Tālr.: +375 212 360387, Putna iela 2, Vitebska

Atvērts 1993. gadā, atrodas ēkā, kura ir XIX gadsimta beigu arhitektūras piemineklis. Pastāvīgi apskatāmas divas ekspozīcijas: „Marks Šagāls un Vitebska”, „Marka Šagāla grafika”. Muzeja kolekcijā tiek glabāti ap 300 Marka Šagāla grafiskie darbi (litogrāfijas, ksilogrāfijas, oforti, akvatinti). Muzejā pastāvīgi tiek rīkotas Marka Šagāla darbu izstādes, darbojas mūsdienu baltkrievu un ārzemju mākslinieku laicīgās izstādes. 2002. gadā tika atvērta specializēta zinātniskā bibliotēka, kas veltīta Marka Šagāla un klasiskā avangarda daiļradei. Darba laiks: 11.00 – 18.30, P, O. – slēgts.



4. Vitebskas apgabala novadpētniecības muzejs

Tālr.: +375 212 364712, +375 212 360587, Leņina iela 36 (bijušās pilsētas rātes ēka), Vitebska

Nodibināts 1918.gadā kā Vitebskas guberņas muzejs un antikvitātes muzeja bāzes. Muzejā darbojas 14 ekspozīciju zāles, savākti ap 200 tūkstošiem pamatfonda eksponātu. Eksponātu vidū ir arheoloģiskie atradumi un dažādas kolekcijas (numismātika, Eiropas un Austrumu valstu aukstie ieroči, masonu atribūtika, gobelēni, stikla izstrādājumi, porcelāns, tāšu raksti, dabaszinātniskās kolekcijas utt.). Darbojas pastāvīgās ekspozīcijas: „Vitebskas novada daba”, IX – XIV gadsimta senā Vitebska”, „Vitebskas apgabals Lielā Tēvijas kara gados, 1941. – 1945. g.”. Darba laiks: 11.00 – 18.00, O.-slēgts.

5. Vitebskas mākslas muzejs

Tālr.: +375 212 362231, +371 212 363145,

Leņina iela 32 (bijušās apgabaltiesas ēka), Vitebska Mākslas muzejs bija nodibināts 1992.gadā kā apgabala novadpētniecības muzeja filiāle. Ekspozīcijā apskatāmas XVIII – XX gs.sākuma Krievijas un Eiropas porcelāna un fajansa kolekcijas, XIX gadsimta pirmās puses baltkrievu meistarū izšuvumi, XVIII gadsimta manufaktūras ražojuma trauki. Muzeja fondos tiek glabāta ikonu kolekcija, dekoratīvi lietišķās mākslas kolekcija, baltkrievu rūpnīcās ražoto krāsns podiņu kolekcija, slaveno krievu, baltkrievu, ebreju mākslinieku (Z. Azgurs, L. Leitmans, I.Aivazovskis, V. Vereščagins, I.Levitāns, V. Bjalinickis-Biruļa, I. Hruckis u.c.) darbi. Darba laiks: 10.00 – 18.00. P. – slēgts.



6. Baltkrievijas mākslinieku savienības

Vitebskas nodaļas izstāžu zāle

Tālr.: +375 212 214894, +375 212 360293,

Beloborodova iela 5, Vitebska

Šeit tiek izstādīti Vitebskas gleznotāju, grafiķu, tēlnieku, dekoratīvi lietišķās mākslas meistarū darbi. Te atrodas salons, kur var iegādāties Vitebskas mākslinieku darbus. Darba laiks: 10.00 – 18.00, P. – slēgts.



7. Repina muiža „Zdravnevo”

Tālr.: +375 212 291673, fakss: +375 212 291673,

c. Kojtovo

Muzejs atrodas 16 km attālumā uz ziemeļiem no Vitebskas, vietā, kur saglabājās slavenā krievu mākslinieka I. Repina māja. Tajā ir apskatāmi vairāki vērtīgi eksponāti - I.Repina akvareļi, zīmējumi, ikonas, gleznotas Slobodas baznīcai, kā arī fotogrāfijas, vēstules, grāmatas. Savu muižu „Zdravnevo” gleznainajā



Rietumu Dvīnas krastā Vitebskas apkaimē mākslinieks iegādājās 1892.gadā. Mākslinieks daudz pūļu veltīja muižas labiekārtošanai. Pēc viņa zīmējumiem tika pārbūvēta galvenā muižas ēka. „Zdravnevo” bieži apmeklēja viņa ģimenes locekļi, radnieki, draugi, mācekļi. Netālu no muižas vietējās baznīcas kapos tika apglabāts I.J.Repina tēvs. 1892. – 1901. gadu laikā „Zdravnevā” mākslinieks uzgleznoja tādas gleznas kā: „Baltkrievs”, „Rudens buķete”, „Mēness nakts”, „Duelis” un citas.

8. Sv. Blagoveščenskas baznīca

Tālr.: +375 212 373509, +375 212 373205 (Vitebskas

eparhija), Tisjačeletija laukums, Vitebska,

<http://www.vitebsk.orthodoxy.ru>,

vitebsk_eparhia@mail.ru

Pirmā akmens baznīca Vitebskā, uzcelta XII gadsimtā. Senās krievu arhitektūras piemineklis. Tika izmantota oriģināla tehnoloģija: baznīcas sienas tika veidotas no tēstu akmeņu bloku rindām, kuras mijas ar divām kārtām plakanplatu ķieģeļu rindām. Baznīca celta ar bizantiešu meistarū dalību. Otrā pasaules kara laikā baznīca tika daļēji izpostīta. Pēc kara Vācija izmaksāja Baltkrievijai kontribūciju par arhitektūras pieminekļa izpostījumu. Bet nauda netika izlietota baznīcas atjaunošanai. Un 1961. gadā pēc pilsētas valdības pavēles baznīcu uzspridzināja. 1998.gadā baznīca tika atjaunota.





9. Debessbraukšanas katedrāle

Tālr.: +375 212 373509, +375 212 373205 (*Vitebskas bīskapija*), *Krilova iela 9, Vitebska*,
<http://www.vitebsk.orthodoxy.ru>

Pirmās ziņas par pareizticīgo baznīcu, kas atrodas uz kalna Lisoij, Prečistenskoij, bet vēlāk Uspenskoij, vietā, kur satek upes Viņģba un Rietumu Dvina, datētas 1406.gadā. 1743.gadā sāka būvēt jauno mūra baznīcas ēku un klostera ēku. Kompleksā ietilpa arī mūris un garīgā semināra ēka. 1936.gadā baznīcu uzspridzināja. 1988.gada 26.septembrī Visusvētais Maskavas patriarhs Aleksijs II iesvētīja

pirmo atjaunotā mūra pamatakmeni un iemūrēja kapsulu ar vēstījumu. Mūsdienās baznīca ir atjaunota un atvērta apmeklētājiem.

10. Augšamcelšanās baznīca

Tālr.: +375 212 373509, +375 212 373205 (*Vitebskas bīskapija*), *Suvorova iela 2, Vitebska*,
<http://www.vitebsk.orthodoxy.ru>

Pirmās ziņas par šo baznīcu attiecināmas uz 16.gs. 1936.gadā to uzspridzināja. 2001.gada septembrī tika uzsākti dievnama atjaunošanas darbi. 2006.gada 5.jūlijā uzcēla baznīcas kupolus. Mūsdienās baznīca ir atjaunota un atvērta apmeklētājiem.

Kultūras un vēstures objekti

Gubernatora bijusī pils, skatīt informāciju Vitebskas rajona TOP objektu sadaļā (objekts Nr.1).



Bijušās sieviešu eparhijas mācību iestādes ēka

Tālr.: +375 212 369229 (*TIC*), *Gogoļa iela 6, Vitebska*

Uzbūvēta 1902.gadā stāvā Pils strauta krastā. Fasāde rotāta ar balkonu, kas balstās uz četriem masīviem stabiem. Šobrīd ēkā atrodas Vitebskas apgabala deputātu padome un izpildkomiteja.

Piemineklis 1812.gada Tēvijas kara varoņiem

Tālr.: +375 212 369229 (*TIC*), *Sovetskaja iela, Vitebska*

Piemineklis atrodas 1812.gada Tēvijas kara varoņu skvērā Padomju ielas galā. Uzstādīts 1912. gadā par godu krievu kareivjiem par viņu drosmi un izturību kaujās, kas notika 1812.gadā no 13. līdz 15. jūlijam un 26. oktobrī pie Vitebskas. Tas ir 26 m augsts granīta obelisks. Plāksnes stūros uzstādīti četri čuguna lielgabali, izlieti pēc Pēterā I laika mortīru paraugiem. Par godu 1812.gada Tēvijas kara 100-gadei tika izsludināts Viskrievijas konkurss pieminēkļa par godu krievu armijas varonīgajām kaujām pie Vitebskas projekta izstrādei. Konkursa rezultāti bija publicēti žurnālā „Zodčij” 1911. gadā. Par labāko tika atzīts arhitekta I.A.Fomina projekts. Pieminēkli uzstādīja laukumā pretī gubernatora pilij, kurā Napoleons 1812.gadā izvadīja savas armijas skati.



Zemes bankas Māja

Tālr.: +375 212 369229 (TIC), Tolstova iela 4, Vitebska
Brāļi Vinterbergi māju uzcēluši 19.gs. vidū. 1900. gadā māju savā īpašumā ieguva Maskavas zemes banka. 1906. – 1910. gadam šeit tika izvietota Ivana Neruša privātģimnāzija, kurā par skolotāju strādājis baltkrievu folklorists un etnogrāfs Nikolajs Nikiforovs.

**Pilsētas rāte**

Tālr.: +375 212 369229 (TIC), Ļeņina iela 36, Vitebska
Mūsdienās ēkā atrodas Vitebskas novadpētniecības muzejs.

**Lauksaimniecības skolas ēka**

Tālr./fakss: +375 212 295221, Lužesno, Vitebskas rajons
19.gs arhitektūras piemineklis. Atrodas 500 m no Rietumu Dvīnas.

**Pasta stacija**

Tālr.: +375 212 369954 (TIC), Borovļani
Arhitektūras piemineklis. Atrodas 50 m no automaģistrāles Sanktpēterburga – Odesa. Bijušās pasta stacijas kompleksā ietilpst: stacijas ēka, kučieru flīģelis, kariešu novietne, stallis.

**Muzeji****Vitebskas literatūras muzejs**

Tālr.: +375 212 370589, Frunzes laukums 13, Vitebska
Muzejs dibināts 1989. gadā. Ekspozīcija stāsta par zinātnes apgaismotājiem, rakstniekiem un dzejniekiem, kuri dzīvoja Vitebskas apgabalā, vai bija kādā citā veidā saistīti ar to. Ekspozīcijas nodaļas ir veltītas Polockas Eifrosinijai, Franciskam Skorinam, Simeonam Polockam, Janam Borščevskim utt. Darba laiks: 11.00 – 18.00, P., O.: slēgts.

**Vitebskas kareivju – internacionālistu muzejs**

Tālr.: +375 212 223972, +371 212 238253,
Kareivju – internacionālistu iela 20, Vitebska
Nodibināts 1993.gadā. Muzejs atvērts 1996.gada 17.februārī. Muzeja telpas atrodas dzīvojamā mājā, kuru uzcēla kareivjiem internacionālistiem. Pastāvīgā muzeja ekspozīcija „Afganistāna. Kā tas ir bijis: kara un miera problēmas 1979. - 1989. g. notikumu fonā”, veltīta kara vēsturei Afganistānā, kā arī Vitebskas 103. gaisa desanta divīzijas darbībai. Darba laiks: 10.00 – 18.00, S., Sv.: 9.00 – 17.00.



Marka Šagāla māja-muzejs, skatīt informāciju Vitebskas rajona TOP objektu sadaļā (objekts Nr. 2).

Vitebskas Marka Šagāla muzejs, Marka Šagāla art-centrs, skatīt informāciju Vitebskas rajona TOP objektu sadaļā (objekts Nr. 3).

Vitebskas apgabala novadpētniecības muzejs, skatīt informāciju Vitebskas rajona TOP objektu sadaļā (objekts Nr. 4).



Padomju Savienības varoņa M.F. Šmirjova Vitebskas apgabala muzejs

Tālr.: +375 212 366954, Čehova iela 4, Vitebska

Muzejs atvērts 1969.gadā. Ekspozīcija veltīta partizāņu darbības vēsturei un slavenā partizāņu komandiera M.F. Šmirjova darbībai Vitebskas apkaimē Lielā Tēvijas kara gados. Blakus muzeja ēkai izveidots memoriālais parks ar ozolu aleju, kurā ozolus iestādīja bijušie partizāni. Parkā uzstādīts pieminēklis M.F. Šmirjovam, izgatavots makets „Sliežu karš”. Darba laiks: katru dienu: 9.00 – 19.00.



Vitebskas rajona vēstures un novadpētniecības muzejs

Tālr.: +375 212 200336, organizatoriskiem jaut.:

+375 212 365781, Oktjabrskaja

Ekskursiju organizēšana, izstādes.

Vitebskas mākslas muzejs, skatīt informāciju Vitebskas rajona TOP objektu sadaļā (objekts Nr. 5).



Vitebskas apgabala tautas daiļrades centra izstāžu zāle

Tālr.: +375 212 373713, +375 212 364696, Leņina iela 35a, Vitebska

Šeit tiek rīkotas tautas daiļrades meistarību izstādes, kā arī pilsētas un apgabala naivisma mākslas izstādes. Darbojas suveniru veikals. Darba laiks: 10:00 – 19:00, P, Sv.: slēgts.



Vitebskas 1. bērnu mākslas skolas izstāžu zāle

Tālr.: +375 212 372394, Suvorova iela 3, Vitebska

Notiek mākslas skolas skolēnu darbu izstādes, kā arī Baltkrievijas un ārzemju mākslinieku gleznu, grafikas, skulptūru, dekoratīvās mākslas darbu izstādes. Darba laiks: 10.00 – 18.00.



Muzikālās viesistabas izstāžu zāle, „Vitebskas mūsdienu mākslas centrs”

Tālr.: +375 212 360293, Frunzes iela 11, Vitebska

Var apskatīt mūsdienu baltkrievu un ārzemju mākslinieku darbus. Darba laiks: 11.00 – 18.00. P.: slēgts.

Baltkrievijas mākslinieku savienības Vitebskas nodaļas izstāžu zāle, skatīt informāciju Vitebskas rajona TOP objektu sadaļā (objekts Nr. 6).

Tautas amatu un mākslas centra „Dvina” izstāžu zāle

Tālr.: +375 212 360581, +375 212 370062,

Čaikovskogo iela 3 (Dvinas krastmala), Vitebska

Centrā tiek organizētas tautas meistaru, Vitebskas mākslinieku (profesionālo un amatieru) izstādes, tirdzniecības sētā tiek rīkoti pilsētas festivāli, gadatirgi un baltkrievu tautas gadskārtu svētki. Tautas amatnieku un mākslas centrs „Zadvinje” atrodas bijušo „sāls noliktavu” rekonstruētajās ēkās (XVIII gs. arhitektūras piemineklis), kuras izvietotas pilsētas vēsturiskajā daļā – Zadvinje, Rietumu Dvinas labajā krastā. Centrā „Zadvinje” ir ierīkotas tradicionālās amatniecības radošās darbnīcas un izstāžu zāle ar galeriju. Sētā ir izvietotas amatnieku darbnīcas ar tirgus vietām un keramikas izstrādājumu apdedzināšanas darbnīca. Darbojas vēsturiskās rekonstrukcijas klubs „Naglfar” un tautas mūzikas ansamblis „Žaleika”, kura izpildījumā skan tradicionālā baltkrievu un etniskā pasaules tautu mūzika.

**Vēstures un novadpētniecības muzeji**

Tālr.: +375 212 206549, +375 29 6789590, Zaronovo

Tie ir 15 dažādi muzeji, kas izveidoti uz Vitebskas rajona vispārējās izglītības skolu bāzes. Ekskursijas organizē Nikitina Ludmila Genadjevna.

**Tautas muzejs „Vitebskij tramvaj” (Vitebskas tramvajs)**

Tālr.: +375 212 243339, +375 29 7143339, S. Frunzes iela 7, Vitebska

Vitebskas tramvaju muzejs dibināts 1966. gadā. Veltīts Vitebskas tramvaju attīstības vēsturei. Darba laiks: 8.00 – 17.00.

**Privātkolekciju muzejs****(Vitebskas apgabala novadpētniecības muzeja filiāle)**

Tālr.: +375 212 372269, Dovatora iela 26, Vitebska

Muzejs ir izveidots 1993.gadā uz U. Goļkeviča kolekcijas bāzes, kas tika nodota Vitebskas apgabala novadpētniecības muzejam. Tajā ir apskatāmi numismātikas, bonistikas, sfragistikas, faleristikas materiāli, skulptūras. Muzeja fondos ir arī XIX gadsimta beigu XX gadsimta sākuma atklātņu kolekcija ar Vitebskas skatiem. Darba laiks: 10.00 – 18.00. P.: slēgts.

Repina muiža - muzejs „Zdravnevo”**(Vitebskas apgabala novadpētniecības muzeja filiāle)**

Tālr.: +375 212 291673, fakss: +375 212 291673, c. Kojtovo

Muzejs atrodas 16 km attālumā uz ziemeļiem no Vitebskas pilsētas, vietā, kur saglabājās slavenā krievu mākslinieka I. Repina māja. Tajā ir apskatāmi vairāki vērtīgi eksponāti – I. Repina akvareļi, zīmējumi, ikonas, gleznotas Slobodas baznīcai, kā arī fotogrāfijas, vēstules, grāmatas. Savu muižu „Zdravnevo” gleznainajā Rietumu Dvinas krastā Vitebskas apkaimē mākslinieks iegādājās 1892. gadā. Mākslinieks daudz puļu veltīja muižas labiekārtošanai. Pēc viņa zīmējumiem tika pārbūvēta galvenā muižas ēka. „Zdravnevo” bieži apmeklēja viņa ģimenes locekļi, radnieki, draugi, mācekļi. Netālu no muižas vietējās baznīcas kapos tika apglabāts I. J. Repina tēvs. 1892.–1901. gadu laikā „Zdravnevā” mākslinieks uzgleznoja tādas gleznas kā: „Baltkrievs”, „Rudens buķete”, „Mēness nakts”, „Duelis” un citas.



Amatniecības tūrisms



Vitebskas rajona tautas amatu mākslas centrs „Vozvroždenije”

Tālr.: +375 212 200434, organizatoriskiem jautājumiem:
+375 212 365781, Oktjabrskaja

Ekskursijas, izstādes, suvenīru izgatavošana un tirdzniecība. Dažādu amatniecības veidu meistarklases.



Valsts iestāde Kultūras komplekss

„Vitebskas zelta gredzens „Dvina””

Tālr.: +375 212 360581, +371 212 363572, Čaikovska iela 5
(Dvina krastmala), Vitebska

Iestāde veic zinātniski pētnieciskos darbus ar mērķi izziņāt dažādus tautas mākslas veidus; ir zinātniski metodiskie fondi, tautas ikdienas dzīves vēsturiskie priekšmeti, arheoloģisko izrakumu priekšmeti. Viens no iestādes mērķiem ir pievērst sabiedrības, īpaši bērnu un jauniešu, uzmanību dažādiem tautas mākslas veidiem. Tiek organizēti bezmaksas pulciņi, kuros bērni var darboties kādā no sev tīkamajiem tautas arodu veidiem.

Sakrālais tūrisms

Sv. Blagoveščenskas baznīca, skatīt informāciju Vitebskas rajona TOP objektu sadaļā (objekts Nr. 8).



Svētās Barbaras baznīca

Tālr.: +375 212 253157, Ļeņingradskaja iela 25, Vitebska

Baznīca bija uzbūvēta 1884. gadā pēc Vitebskas inženiera Viktora Junoši – Piotrovska projekta no sarkaniem ķieģeļiem, bez apmetuma, neogotikas stilā. Padomju varas laikos vecie kapi, kuri atradās blakus baznīcai, tika iznīcināti (Svētā Barbara tiek uzskatīta par mirušo aizbildni), iznīcināja arī kapliču pie dievnama. Baznīcu restaurēja 1988. – 1994. gadā. Tika atjaunota arī Sv.Krusta Augšāmcelšanās kapliča. Šajā baznīcā atrodas ērģeles, sadarībā ar Vitebskas apgabala filharmoniju šeit tiek rīkoti ērģelmūzikas koncerti.



Svētā Pokrova katedrāle

Tālr.: +375 212 374831, +375 212 376431, Šubina iela 2, Vitebska, <http://www.vitebsk.orthodoxy.ru>,
vitebsk_eparhia@mail.ru

Katedrāli 1806.–1821.g. uzbūvēja mūki - Svētās Trīsvienības katoļu ordeņa locekļi. Bet blakus uzcelts klostera korpus. Pēc 1831.gada nemiera baznīca tika slēgta. 1840.gadā klostera korpusā atklāja bērnu – bāreņu patvērumu. Pēc neiļa laika tur izvietoja sieviešu cietumu, kurš pastāvēja simts gadus. 1858.gadā baznīca par Vitebskas tirgoņa Grigorija Volkoviča līdzekļiem bija pārveidota par pareizticīgo dievnamu, kas darbojās pilsētā pat Otrā pasaules kara gados. 1987. – 1992. gados dievnamu restaurēja.

Sv. Uspenska baznīca

Tālr.: +375 212 372548, Kommunističeskaja iela 15, Vitebska, <http://www.vitebsk.orthodoxy.ru>, vitebsk_eparhia@mail.ru

Tika uzbūvēta 1852.gadā. Dievnamā atrodas Svētītāja Teofana Vientuļnieka pišļi, pravieša Ioanna, liermocekles Barbaras un vēl trīsdesmit svēto relikvijas.

**Lužesno Sv. Aizbildnes baznīca**

Tālr.: +375 212 369954 (TIC), Lužesno

Retrospektīvs krievu stila arhitektūras piemineklis, kas atrodas 200 m no Rietumu Dvinas upes. Uzbūvēta 1908.gadā no ķieģeļiem. Baznīca ir krustveida ar trīsjomu zvanu torni un piecšķautņņu apsīdu. Virs baznīcas paceļas astoņšķautņņu kupols. Sienās iebūvēti arkveida logi.



Debessbraukšanas katedrāle, skatīt informāciju Vitebskas rajona TOP objektu sadaļā (Objekts Nr. 9).

Augšāmcelšanās baznīca, skatīt informāciju Vitebskas rajona TOP objektu sadaļā (Objekts Nr. 10).

Dabas tūrisms**Bioloģiskais liegums «Čistik»**

Tālr.: +375 212 203233 (TIC)

Bioloģiskais liegums tika izveidots 1979.gadā purvā Žukovskoje, lai pasargātu dzērveņu masveida augšanas vietas. Purva augi pārsvarā ir priedes, krūmāji, kūdras sūnas. Lieguma kopējā platība ir 300 ha. Liegums bagāts ar retu augu sugām, kas iekļauti Baltkrievijas Sarkanajā grāmatā.

**Lužesno dendroloģiskais parks**

Tālr.: +375 212 203233 (TIC), Lužesno

Aptuveni 40 gadus agrokoledžas skolotāji un skolēni ir veidojuši un papildinājuši koku, krūmu un augu kolekciju, kurā šobrīd ir 250 sugu. Lielākā daļa augu ir ievesti no citiem reģioniem. Parkā aug arī triju sugu augi, kas iekļauti Baltkrievijas Sarkanajā grāmatā. Parks ir norobežots. Izstrādāti 4 maršruti pa Vitebskas rajona akvateritoriju.

**Dunajsku Cinclidotus**

Tālr.: +375 212 203233 (TIC), Ruba

Botāniskais dabas piemineklis dendroloģiskais parks „Rubovskij” 2,1 ha platībā. Visapkārt dendroloģiskajam parkam izveidota aizsargjosla 50 m platumā. Parka augus stādījis Lielā Tēvijas kara varonis P.M. Šladarukovs. Šobrīd parkā ir 66 sugu augi. Parka ziemeļrietumu puse robežojas ar Rietumu Dvinas upi. Tai ir īpaša dolomītu ekosistēma.





Bioloģiskais liegums „Zapoļskij”

Tālr.: +375 212 203233 (TIC), *Novosjolokobskoje*

Dibināts 1979.gadā ar mērķi aizsargāt dzērveņu augšanas vietas, kas bagātas ar dabas minerāliem; aizsargāt mežu ekosistēmu, savvaļas dzīvniekus un augus. Izstrādāts aizsardzības režīms, kas aizliedz iznīcināt augus, veikt darbus, kas bojā augsni vai savādāk iznīcina augiem labvēlīgus augšanas apstākļus šajā teritorijā. Aizliegts makšķerēt, piesārņot vidi.



Bioloģiskais liegums «Mošno»

Tālr.: +375 212 203233 (TIC)

Atrodas Vitebskas rajonā purvā ar tādu pašu nosaukumu. Liegums izveidots 1979.gadā, lai pasargātu dzērveņu augšanas vietas. Lieguma teritorijā aizliegts veikt hidromeliorācijas darbus, kūdras izvešanu, atkritumu izgāšanu un notekūdeņu novirzīšanu uz šo teritoriju.

Gastronomiskais tūrisms un lauku labumi



Restorāns „Zolotoi Lev”

Tālr.: +375 212 358111, *Suvorova iela 20/13, Vitebska*

Restorāna vadītāja – Dančenko Nadežda Aleksandrovna.
Restorānā ir 56 vietas. Darba laiks: 11.00 – 24.00



Restorāns „Usadja”

Tālr.: +375 212 374492, *Vitebska*

Restorāna vadītāja – Zujeva Svetlana Aleksandrovna.
Restorānā ir 84 vietas. Darba laiks: P.-C., Sv.:12.00-24.00, P, S. – 12.00 – 04.00.



Alus restorāns „Lamus”

Tālr.: +375 212 226073, +375 212 225189,

prospekts Pobedi 1, Vitebska

Restorāna vadītāja – Petrušenko Larisa Valentinovna.
Restorānā ir 76 vietas. Darba laiks: 11.00 – 23.30.



Restorāns „Žuravnik”

Tālr.: +375 212 428738, *prospekts Moskovskij 7, Vitebska*

Restorāna vadītāja – Borovskaja Tatjana Konstantinovna.
Restorānā ir 198 vietas. Darba laiks: 9.00 – 24.00.



Kafejnīca “U Ganni”

Tālr.: +375 212 255883, *Voinov – internationalistov 1 kv. 3, Vitebska*

Kafejnīcas vadītāja – Serdjuka Tatjana Nikolajevna. Kafejnīcā ir 25 vietas. Darba laiks: 10.00 – 24.00.

Kafejnīca „Vitebska”

Tālr.: +375 212 360623, *Zamkovaja iela 5/2a, Vitebska*
Kafejnīcas vadītāja – Končenkova Antoņina Mihailovna.
Kafejnīcā ir 88 vietas. Darba laiks: 11.00 – 23.30, P.: 11.00 – 16.00.

**Kafejnīca „Grāfs Suvorovs”**

Tālr.: +375 212 363653, *Suvorova iela 28, Vitebska*
Kafejnīcas vadītāja – Hrjapkina Olga Viktorovna. Kafejnīcā ir 48 vietas. Darba laiks: 10.00 – 02.00.

**Kafejnīca „Dvor u Berjozi”**

Tālr.: +375 29 7177020, *3. Suražskaja iela 37, Vitebska*
Kafejnīcas vadītājs – Smunevs Deniss Nikolajevičs. Kafejnīcā ir 50 vietas. Darba laiks: 10.00 – 02.00.

**Kafejnīca „Nika”**

Tālr.: +375 212 230054, *prospekts Moskovskij 9κ.1, Vitebska*
Kafejnīcas vadītāja – Jevsejeva Jeļena Gavrilovna. Kafejnīcā ir 48 vietas. Darba laiks: 11.00 – 23.00.

**Kafejnīca „Vitebskij traktir”**

Tālr.: +375 212 362957, *Suvorova iela 2, Vitebska*
Kafejnīcas vadītājs – Obodovskis Aleksandrs Aleksandrovičs.
Kafejnīcā ir 45 vietas. Darba laiks: 12.00 – 00.00.

**Kafejnīca „Slovjanskaja”**

Tālr.: +375 212 372606, *Leņina 32, Vitebska*
Kafejnīcas vadītāja – Boļšakova Dina Ivanovna. Kafejnīcā ir 100 vietas. Darba laiks: 11.30 – 16.00.

**Kafejnīca „Zadvinje”**

Tālr.: +375 212 358137, *Čaikovskova iela 5, Vitebska*
Kafejnīcas vadītāja – Prokopeca Natālija Ivanovna. 60 vietas. Darba laiks: 12.00 – 23.00.

Lauku sēta „Čistije kļučī”

Tālr.: +375 212 290736, +375 29 7162584, *Kommunarka, Babiniščkij*
Saimniece – Popoviča Valentīna Mihailovna. Gultasvietas, ēdināšana, krievu pirts, makšķerēšana, ogu un sēņu vākšana.

Lauku sēta „Izbuška”

Tālr.: +375 29 6245493, *Šmirjova iela, Zadubrovje*
Saimnieks – Beraševičs Aleksandrs Vašilevičs. Gultasvietas, ēdināšana, krievu pirts, makšķerēšana, ogu un sēņu vākšana.

Lauku sēta „Zadvinje”

Tālr.: +375 212 205139, +375 29 6507246, *Zadvinje, Kurinskij*

Saimnieks – Tuļanskis Anatolijs Sergejevičs. Gultasvietas, ēdināšana, brīvdienu maršruti, makšķerēšana, medības, ogu un sēņu vākšana, muzejs, klūgu pišana.

Kļujeva Nikolaja Petroviča lauku sēta

Tālr.: +375 29 7106997, *Gorodnjanskij Moh*

Gultasvietas, ēdināšana, krievu pirts, makšķerēšana, ogu un sēņu vākšana.

Aktīvais tūrisms / Izejās**Zirgu klubs**

Tālr.: +375 212 369954, +375 29 2140805, *Lužesno*

Klubs dibināts 2003.gadā. Piedāvā jāšanas apmācības, piedalīšanos sacensībās.

Aktīvais tūrisms / Ūdens tūrisms**Atpūtas bāze „Poozerje”**

Tālr.: +375 212 370253, +375 33 6144104, *Gogoļa 11,*

Vitebska. Bāzes adrese: Kanaši, Gorodokskij rajons,

www.poozerie.com, info@poozerie.com

Bāze atrodas Plava ezera tuvumā. Organizē aktīvo atpūtu, medības un makšķerēšanu. Ir trīs labiekārtotas viesu mājas (divvietīga, 9 vietas un 15 vietas).

**„Fizikultūras – sporta klubs „Urožai”**

Tālr.: +375 212 203233, mob.: +375 29 7125729, *agropilsētiņa Novka, Smetanina iela d.16 A, fsk-urozhay@mail.ru.*

Izstrādāti 4 veidu maršruti pa upēm – Rietumu Dvina, Kaspļja, Usvjača, Lužesnjanka. Labiekārtotas atpūtas vietas, piknika vietas un naktsmītnes. Piedāvā kanoe laivas, glābšanas vestes, kanoe laivu vadišanas apmācību. Makšķerēšana, akvalanga noma, zemūdens medības. Darba laiks: P. – Pk.:08.00 – 17.00, pusdienu pārtraukums: 13.00-14.00.

Aktīvais tūrisms / Piedzīvojumu tūrisms**Fizikultūras – sporta klubs „Urožai”**

Tālr.: +375 212 203233, mob.: +375 29 7125729, *agropilsētiņa Novka, Smetanina iela 16 A, fsk-urozhay@mail.ru*

Sporta pasākumu organizēšana, vizināšanās laivās. Slidošana un vizināšanās ar kvadracikliem. Kanoe laivas, airu laivas, skuteri un katamarāni. Darba laiks: P. – Pk.: 08.00 – 17.00, pusdienu pārtraukums: 13.00-14.00.

**Mednieku – makšķernieku bāze „Losvido”**

Tālr.: +375 212 373033, +375 212 279710, +375 29 7141232, *pagrieziens uz Gerasimovo*

Bāze atrodas 23 km no Vitebskas, pa autotrasī P-115, Losvido ezera krastā. Mednieku mājā ir trīs viesu numuri (2-vietīgs, 3 –vietīgs un 4-vietīgs), 2 vasaras namiņi (2 un 3 vietas), pirts. Labiekārtota ēdnīca: gāzes plīts, ledusskapis, trauki. 16 laivas, 4 katamarāni, grila noma.

Sērfofotāju stacija „Losvido”

Tālr.: + 375 29 6613072, + 375 29 7123965, *pagrieziens uz Gerasimovo, braucot pa autotrasī P-115*

Piedāvā vindsērfginga (AHD dēļi, Simmer un Point buras), kaitinga, jahtinga ekipējuma nomu, apmācības. Naktsmītnes labiekārtotos somu namiņos kempingā (siltā un aukstā ūdens padeve, duša, tualete, TV, DVD), pirts, telšu vietas.

**Mednieku namiņš „Vitebskij Ieshoz”**

Tālr.: +375 212 261774, +375 212 237027, *Drekolje*

Atrodas 12 km no Vitebskas. Divstāvu māja ar labiekārtotu virtuvi, banketu zāli, 5 istabām (10 gultasvietas), 2 WC, karstais ūdens. Pirts, piknika vieta.

**Mednieku namiņš „Gorbač”**

Tālr.: +375 212 267356, +375 212 671548, +375 212 264578, *suragles@rambler.ru*

Atrodas Vimno ezera krastā, 35 km no Suraž. Mednieku namiņā ir 3 istabas (8 vietas). Krāsns apkure, ūdensapgāde. Viesu rīcībā – kamīns, gāzes plīts, krievu pirts. Namiņa tuvumā ir lapene ar galdu 10–15 cilvēkiem, voljērs suņiem. Autostāvvietā. Par atsevišķu samaksu – trīsreizēja ēdināšana. Gida pakalpojumi, teatralizēti svētku uzvedumi.

**Lauku sēta „Zadvinje”**

Tālr.: +375 212 205139, +375 29 6507246, *Zadvinje*

Īpašnieks – Tuļankins Anatolijs Sergejevičs. Naktsmītnes, ēdināšana, makšķerēšana, medības, ogu un sēņu vākšana, muzejs, klūgu pišana.

Lauku sēta „Jasjkovo”

Tālr.: +375 212 290646, +375 29 5972966, *Jasjkovo*

Saimniece – Kudeviča Kristīne Vladimirovna. Naktsmītnes, ēdināšana, makšķerēšana, krievu pirts, ogu un sēņu vākšana.

Lauku sēta „Čistije kļučī”

Tālr.: +375 212 290736, +375 29 7162584, *Kommunarka*

Saimniece – Popoviča Valentīna Mihailovna. Naktsmītnes, ēdināšana, makšķerēšana, krievu pirts, ogu un sēņu vākšana.

Lauku sēta „Izbuška”

Tālr.: +375 29 6245493, Šmirjova iela, Zadubrovje

Īpašnieks – Beraševičs Aleksandrs Vasiļjevs. Naktsmītnes, ēdināšana, makšķerēšana, krievu pirts, ogu un sēņu vākšana.

Kļujeva Nikolaja Petroviča lauku sēta

Tālr.: +375 29 7106997, *Gorodnjanskij Moh*

Gultasvietas, ēdināšana, krievu pirts, makšķerēšana, ogu un sēņu vākšana.

Lauku sēta „Aleksandrīna”

Tālr.: +375 29 3175212, +375 29 7108854, *Ozjornaja iela 1, Lipovci*

Īpašnieks – Gendelis Vladimirs Jevsejevs. Naktsmītnes, ēdināšana, makšķerēšana, krievu pirts, ogu un sēņu vākšana.

Večerņeva Alekseja Ivanoviča lauku sēta

Tālr.: +375 212 299417, +375 29 1867281, Nikiforovskovo iela 1, Vimno

Naktsmītnes, ēdināšana, makšķerēšana, krievu pirts, ogu un sēņu vākšana.

Atpūtas bāze „Poozerje”

Tālr.: +375 212 370253, +375 33 6144104, Gogoļa 11, Vitebska.

Bāzes adrese: Kanaši, Gorodokskij rajons, www.poozerie.com, info@poozerie.com

Bāze atrodas Plava ezera tuvumā. Organizē aktīvo atpūtu, medības un makšķerēšanu. Ir trīs labiekārtotas viesu mājas (divvietīga, 9 vietas un 15 vietas). Mājās ir kamins, TV, DVD, satelittelevīzija, mūzikas centrs.

Veselības tūrisms**Vitebskas sporta centrs**

Tālr.: +375 212 218806, prospekts Stritelei 23, Vitebska

Valsts iestāde „Vitebskas Centrālais sporta komplekss”

Tālr.: +375 212 248920, prospekts Ļudnikova 12, Vitebska

**Sanatorija „Železnodorožnik”**

Tālr.: +375 212 379255, Malije Ļetci, letsy@vtb.rw.by

Sanatorija „Ļetci”

Tālr.: +375 212 297243, +375 212 297242, Malije Ļetci, letsy@vtb.rw.by

20 m attālumā no ezera Ševino.

Fizkultūras – sporta klubs „Urožai”

Tālr.: +375 212 203233, mob. +375 29 7125729, agropilsētina „Novka”, Smetaņina 16A, fsk-urozhay@mail.ru

Darba laiks: P. – Pk.: 08.00 – 17.00, pusdienu pārtraukums: 13.00-14.00.

| | | | | |
|--------|----|---------------|-----|-----|
| Zarasī | 25 | Visagina | 150 | 144 |
| | | Viļņa | 280 | 155 |
| | | Verhņedvinska | 170 | 361 |
| | | Vitebska | 170 | 325 |
| | | Utēna | 351 | 181 |
| | | Rīga | 216 | 493 |
| | | | 324 | 293 |
| | | | 274 | 232 |
| | | Rezekne | 242 | 166 |
| | | | 309 | 138 |
| | | | 262 | 139 |
| | | Rasomi | 201 | 386 |
| | | | 243 | 313 |
| | | | 67 | 310 |
| | | | 218 | 193 |
| | | Preiļi | 182 | 53 |
| | | | 203 | 130 |
| | | | 290 | 121 |
| | | | 227 | 105 |
| | | | 80 | 80 |
| | | Polocka | 191 | 55 |
| | | | 209 | 398 |
| | | | 258 | 100 |
| | | | 69 | 255 |
| | | | 187 | 202 |
| | | Postavi | 145 | 178 |
| | | | 199 | 215 |
| | | | 321 | 115 |
| | | | 246 | 159 |
| | | | 130 | 115 |
| | | | 129 | 129 |
| | | Novopolocka | 150 | 11 |
| | | | 182 | 62 |
| | | | 201 | 386 |
| | | | 242 | 111 |
| | | | 61 | 258 |
| | | | 217 | 193 |
| | | Molēti | 261 | 111 |
| | | | 255 | 166 |
| | | | 276 | 201 |
| | | | 262 | 35 |
| | | | 357 | 215 |
| | | | 65 | 95 |
| | | | 85 | 85 |
| | | Miōri | 229 | 80 |
| | | | 124 | 86 |
| | | | 157 | 97 |
| | | | 176 | 314 |
| | | | 159 | 185 |
| | | | 32 | 256 |
| | | | 135 | 110 |
| | | Minska | 236 | 253 |
| | | | 234 | 174 |
| | | | 225 | 347 |
| | | | 279 | 384 |
| | | | 479 | 284 |
| | | | 274 | 262 |
| | | | 181 | 270 |
| | | | 284 | 284 |
| | | Ludza | 405 | 198 |
| | | | 226 | 235 |
| | | | 233 | 82 |
| | | | 245 | 30 |
| | | | 267 | 192 |
| | | | 352 | 164 |
| | | | 288 | 166 |
| | | | 142 | 142 |
| | | Līvāni | 149 | 171 |
| | | | 227 | 84 |
| | | | 229 | 36 |
| | | | 222 | 89 |
| | | | 167 | 137 |
| | | | 331 | 162 |
| | | | 233 | 110 |
| | | | 87 | 87 |
| | | Lepelā | 297 | 303 |
| | | | 160 | 151 |
| | | | 255 | 80 |
| | | | 164 | 72 |
| | | | 260 | 125 |
| | | | 279 | 464 |
| | | | 259 | 112 |
| | | | 139 | 281 |
| | | | 260 | 271 |
| | | Krāslava | 201 | 97 |
| | | | 98 | 309 |
| | | | 54 | 154 |
| | | | 123 | 142 |
| | | | 132 | 59 |
| | | | 122 | 87 |
| | | | 268 | 119 |
| | | | 231 | 68 |
| | | | 216 | 92 |
| | | | 69 | 69 |
| | | Ignalīna | 127 | 218 |
| | | | 144 | 199 |
| | | | 224 | 166 |
| | | | 56 | 218 |
| | | | 73 | 223 |
| | | | 137 | 248 |
| | | | 173 | 267 |
| | | | 50 | 320 |
| | | | 192 | 118 |
| | | | 40 | 55 |
| | | Gļiboka | 137 | 126 |
| | | | 99 | 184 |
| | | | 241 | 167 |
| | | | 71 | 174 |
| | | | 89 | 63 |
| | | | 83 | 186 |
| | | | 137 | 216 |
| | | | 390 | 177 |
| | | | 184 | 97 |
| | | | 202 | 150 |
| | | | 174 | 174 |
| | | Daugavpils | 119 | 83 |
| | | | 44 | 233 |
| | | | 61 | 118 |
| | | | 285 | 83 |
| | | | 110 | 170 |
| | | | 119 | 177 |
| | | | 55 | 170 |
| | | | 93 | 229 |
| | | | 76 | 268 |
| | | | 111 | 172 |
| | | | 49 | 26 |
| | | Braslava | 47 | 75 |
| | | | 64 | 192 |
| | | | 107 | 161 |
| | | | 249 | 45 |
| | | | 130 | 120 |
| | | | 82 | 128 |
| | | | 100 | 143 |
| | | | 137 | 273 |
| | | | 119 | 227 |
| | | | 76 | 224 |
| | | | 93 | 69 |
| | | Balvi | 215 | 173 |
| | | | 293 | 263 |
| | | | 167 | 357 |
| | | | 178 | 85 |
| | | | 457 | 255 |
| | | | 293 | 280 |
| | | | 292 | 288 |
| | | | 133 | 280 |
| | | | 78 | 220 |
| | | | 257 | 367 |
| | | | 220 | 345 |
| | | | 240 | 208 |
| | | Anīkščī | 285 | 155 |
| | | | 116 | 216 |
| | | | 89 | 159 |
| | | | 298 | 158 |
| | | | 232 | 294 |
| | | | 198 | 45 |
| | | | 280 | 155 |
| | | | 289 | 170 |
| | | | 297 | 205 |
| | | | 212 | 40 |
| | | | 387 | 220 |
| | | | 111 | 110 |
| | | | 90 | 90 |



Šo projektu finansē Eiropas Savienība
This project is funded by the European Union



Šī brošūra ir tapusi Eiropas kaimiņattiecību un partnerības instrumenta Latvijas, Lietuvas un Baltkrievijas pārrobežu sadarbības programmas projekta Nr. LLB-1-098 „Tūrisma attīstības veicināšana Latgales-Utenas-Vitebskas pārrobežu reģionos” ietvaros. Šī programma ir Baltijas jūras reģiona INTERREG III B Kaimiņattiecību programmas IIIA Dienvidu prioritātes turpinājums 2007.–2013.gadam. Vispārējais Programmas stratēģiskais mērķis ir veicināt Latvijas, Lietuvas un Baltkrievijas robežu reģionu teritoriālo kohēziju, nodrošināt augsta līmeņa vides aizsardzību un ekonomisko un sociālo labklājību, kā arī veicināt starpkultūru dialogu un kultūras daudzveidību.

Programma aptver Latgales reģionu Latvijā, Paņevēžas, Utenas, Viļņas, Alitas un Kauņas apgabalu Lietuvā, kā arī Vitebskas, Mogiļevas, Minskas un Grodņas apgabalu Baltkrievijā. Kā Programmas Kopīgā vadības iestāde darbojas Lietuvas Republikas Iekšlietu ministrija. Programmas oficiālā interneta vietne ir www.enpi-cbc.eu.

Eiropas Savienību veido 27 dalībvalstis, kas nolēmušas pakāpeniski apvienot savu kompetenci, resursus un likteņus. Piecdesmit gadus ilgā paplašināšanās perioda laikā tās ir kopīgiem spēkiem izveidojušas stabilitātes, demokrātijas un ilgtspējīgas attīstības zonu, vienlaikus saglabājot kultūru daudzveidību, toleranci un personiskās brīvības. Eiropas Savienība labprāt dalās savos sasniegumos un vērtībās ar valstīm un cilvēkiem aiz ES robežām.

Projekta kopējais budžets ir 1 789 387 EUR. No šīs summas 90% – 1 610 448,30 EUR (1 131 829,5 LVL) ir Eiropas Savienības atbalsts.

Par šīs publikācijas saturu ir atbildīgs Latgales plānošanas reģions un tā nekādā veidā nevar tikt izmantota, lai atspoguļotu Eiropas Savienības uzskatus.

Latgales plānošanas reģions pateicas projektā „BELLA DVINA 2” partneriem, Latgales plānošanas reģiona pašvaldībām, Latgales reģiona, Utenas apriņķa un Vitebskas apgabala tūrisma informācijas centru speciālistiem par sadarbību brošūras tapšanā.

Brošūrā ievietotas fotogrāfijas no Latgales plānošanas reģiona, Latgales reģiona, Utenas apriņķa un Vitebskas apgabala tūrisma informācijas centru arhīviem, kā arī no Gražutes un Sartu reģionālā parka, Zarasu rajona pašvaldības, Antalieptes pašvaldības arhīva.

Foto autori: R. Lelecks, A. Navicks, V. Ščerbakovs, S. Mažulis, V. Eidejauss, T. Tumulovičs, V. Kukonenkus, N. Ribokaite, A. Stausks, G.J. Puins, A. Samuilovs, D. Buičenko, J. Danauskas.