



Твои самые лучшие выходные
в Латгалии,
Аукштайтении
и Витебской области



Регионы

Белла Двина и Балтийский Озерный край

www.visitlatgale.com
www.belladvina.com
www.vitebsk-region.by
www.balticlakes.com
www.utenainfo.lt
www.antour.lt
www.zarasai.lt/tic





Путешествуя человек становится богаче духовнее, познает новые культуры, традиции, знакомится с новыми людьми, наслаждается природной красотой и заряжается энергией для дальнейшей работы и внедрения задуманного.

В этой брошюре размещена информация о сказочно красивых, уникальных регионах – Балтийский Озерный край и Белла Двина. Балтийский озерный край – богатейший озерами регион Балтии, на территории которого находится более двух тысяч озер. А совсем рядом с Балтийским озерным краем находится страна с поэтичным именем „Белла Двина”. Эта страна там, где протекает удивительная река Двина – Даугава, известная с древности благодаря легендарному торговому пути „из варяг в греки”.

Особая изюминка Балтийского озерного края и региона Белла Двина – это рельеф, природа, чистый воздух и замечательные люди.

Активный туризм в течение всего года, грандиозные культурные мероприятия – все это происходит на фоне великолепных пейзажей, что дает истинное зрительное и эстетическое наслаждение.

С помощью этой брошюры предлагаем Вам открыть для себя часть Балтийского озерного края – Латгале – в Латвии и Аукштайтию в Литве, а также регион „Белла Двина”, включающий в себя Латгалию в Латвии и часть Витебской области в Беларуси.

Уважаемый Путешественник! С целью облегчить составление маршрута для ознакомления с туристическими объектами Балтийского озерного края и региона Белла Двина, информация в брошюре обобщена по тематическим разделам в рамках каждого края и района, отдельно выделив ТОП (самые популярные) туристические объекты каждого самоуправления.

Более обширную информацию о туризме и разработанных маршрутах Балтийского Озерного края и Белла Двины ищите в www.visitlatgale.com и www.belladvina.com.

Желаем провести неповторимые выходные в Балтийском Озерном крае и регионе Белла Двина!

Гунар Упениекс,
Председатель Совета планирования
развития Латгальского региона



Содержание

Контактная информация центров туристической информации	3
Полезная информация	5
Аглонский край	8
Балтинавский край	16
Балвский край	19
Циблский край	26
Дагдский край	32
Даугавпилс	41
Даугавпилсский край	50
Илукстский край	62
Карсавский край	67
Краславский край	74
Ливанский край	88
Лудзенский край	94
Прейльский край	105
Город Резекне	110
Резекненский край	116
Риебиньский край	135
Ругайский край	143
Варкавский край	147
Вилякский край	153
Вилянский край	158
Зилупский край	161
Аникщайский район	165
Утянский район	179
Зарасайский район	193
Браславский район	203
Миорский район	214
Полоцкий район	228
Россонский район	243
Верхнедвинский район	249
Витебский район	259



Центр поддержки предпринимательства Аглонского края

ул. Сомерсетас, 34, Аглона, LV-5304
GPS: 56.0752, 27.0025
Тел.: +371 653 221000, +371 29118597
turisms@aglona.lv, www.aglona.travel

Туристический информационный центр Балвского края

ул. Бривибас 46, Балви, LV-4501
GPS: 57.130859, 27.257162
Тел.: +371 645 22597, +371 29272948
turisms@balvi.lv, www.visit.balvi.lv, www.balvi.lv

Туристический информационный центр Дагдского края

ул. Даугавпилс 8, Дагда, LV-5674
GPS: 56.0955429, 27.5398364
Тел.: +371 656 81420, +371 26244209,
факс: +371 656 81421
dagdas.fenikss@inbox.lv, www.visitdagda.com

Туристический информационный центр Даугавпилсского края

ул. Ригас 22а (вход со стороны ул. Гимназяс),
Даугавпилс, LV-5403
GPS: N 55 52.258 E 26 31.031
Тел.: +371 654 22818, skype: visitdaugavpils
info@visitdaugavpils.lv, www.visitdaugavpils.lv
http://www.facebook.com/Daugavpils.novada.TIC
https://twitter.com/daugavpilstic
www.draugiem.lv/daugavpilstic

Туристический информационный пункт Карсавского края

ул. Виенибас 53, Карсава, LV-5717
GPS: 56.7870332, 27.6751710
Тел.: +371 29327265
turisms@karsava.lv, www.karsava.lv

Туристический информационный центр Краславского края

ул. Бривибас 13, Краслава, LV-5601
GPS: 55.896404, 27.167624
Тел.: +371 656 22201, +371 26395176,
факс: +371 656 22266
tic@kraslava.lv, www.visitkraslava.com

Туристический информационный центр Ливанского края

ул. Домес 16, Ливаны, LV-5316
GPS: 56.3551772, 26.1630076
Тел.: +371 653 81856, +371 29157669
asterija.vucena@livani.lv, www.livani.lv

Туристический информационный центр Лудзенского и Циблского края

ул. Базницас 42, Лудза, LV-5701
GPS: 56.547569, 27.725286
Тел.: +371 657 07203, +371 29467925
tic@ludza.lv, ligakondrate@inbox.lv
www.ludza.lv, http://turisms.ludza.lv
http://www.facebook.com/LudzasTIC
https://twitter.com/Ludzas_TIC

Организатор по туризму Циблского края

Тел.: + 371 28317569

Туристический информационный центр Прейльского края

ул. Карсавас 4, Прейли, LV-5301
GPS: 56.2952, 26.7273
Тел.: +371 653 22041, +371 29100689,
+371 29116431
tic@preili.lv, www.preili.lv

Резекненский центр культуры и туризма

ул. Краста 31, Резекне, LV-4600
GPS: 56.5027620, 27.3341528
Тел.: +371 26425756
tic@rezekne.lv
www.rezekne.lv, www.rezeknesnovads.lv

Центр туристической информации города Резекне, Резекненского и Виянского краев

ул. Краста 31, Резекне, LV-4600
GPS: 56.5027620, 27.3341528
Тел.: +371 26332249, +371 26337449
tic@rezekne.lv
www.rezekne.lv, www.rezeknesnovads.lv

Центр туристической информации Ругайского края

ул. Курменес 36, Ругаи, LV-4570
GPS: 57.0020762, 27.1293442
Тел.: +371 645 46674, +371 26355954
www.rugaji.lv

Центр туристической информации Вияльского края

ул. Балву 13, Виялка, LV-4583
Тел.: +371 29213878
turisms@vilaka.lv, www.vilaka.lv

Организатор по туризму Зилупского края

ул. Райня 13, Зилупе, LV-5751
GPS: 56.3889235, 28.1263058
Тел.: + 371 657 07318, +371 26589369
jelenavoit@inbox.lv, www.zilupe.lv



Центры туристической информации Утянского округа

Центр туристической информации Аникшайского района

ул. Гегужес 1, Аникшай, ЛТ - 29106
GPS: 55.527042, 25.098854
Тел.: +370 381 59177, +370 659 00319
antic@zebra.lt, www.antour.lt

Центр туристической информации Утянского района

ул. Стотес 39, Утена, ЛТ - 28134
GPS: 55.494129, 25.582172
Тел. +370 687 21938, тел./факс +370 389 54346
tic@utenainfo.lt, www.utenainfo.lt

Центр туристической информации Зарасайского района

ул. Селю 22, Зарасай, ЛТ-32110
Тел.: +370 682 40988,
тел./факс +370 385 37171
turizmas@zarasai.lt, www.zarasai.lt/tic



Центры туристической информации Витебской области

Центр туристической информации Браславского района

ул. Красноармейская 2, Браслав
Тел/факс: +375 2153 22735
drivyatic@tut.by

Центр туристической информации Миорского района

ул. Комсомольская 28, Миоры, 211930
Тел.: + 375 2152 41533
msport07@mail.ru, tic_miory@belladvina.com
www.miorysport.vitebsk.by

Центр туристической информации г. Полоцка пр. Ф. Скорины 8, Полоцк

Тел. +375 214 42 69 49, тел/факс: +375 214 42 30 62
polotsk-sport@mail.ru, www.polotsk-turizm.by

Центр туристической информации Россонского района

ул. Комсомольская 13, Россоны
Тел.: +375 2159 41008, факс: +375 2159 42860
fsk-start@yandex.ru

Центр туристической информации Верхнедвинского района

ул. Мира 6, Верхнедвинск
Тел./факс +375 2151 57338
tic_verkhnedvinsk@belladvina.com
www.belladvina.com

Отдел физической культуры, спорта и туризма Витебского горисполкома

ул. Замковая 4, Витебск, 210026
Тел.: +375 212 36 92 29, +375 212 36 58 30
stvitebsk@mail.ru, www.vitebsk.gov.by

Центр туристической информации "Илга" ул. Ленина 53, Витебск

Тел.: +375 212 37 31 63, +375 212 35 99 77
ilva@tut.by, ilva2000@yandex.ru

Центр туристической информации Витебского района

ул. Сметанина 16а, Новка, Витебский район
Тел. :+375 212 20 32 33, Fsk-urozhay@mail.ru

Полезная информация

♦ Крупнейшие города туристического направления

Белла Двина и Балтийский озерный край

Витебск (346 000 чел.), Даугавпилс (105 000 чел.), Новополоцк (101 000 чел.), Полоцк (84 000 чел.), Резекне (37 000 чел.), Утена (44 935 чел.).

♦ Время

Регион находится в зоне восточноевропейского времени, которая на два часа опережает время по Гринвичу (GMT+2).

♦ Язык

Государственный язык в **Латвии** - латышский (в письменности используется латинский алфавит), в **Литве** - литовский (в письменности используется латинский алфавит), в **Беларуси** - белорусский, русский (в письменности используется кириллица).

♦ Календарь праздничных и памятных дней

Латвия

1 января – Новый год	23 июня – день Лиго
29 марта – Великая пятница	24 июня – Янов день
31 марта – 1 апреля – Пасха	18 ноября – день провозглашения Латвийской Республики
1 мая – день созыва Конституционного собрания Латвийской Республики	25 декабря – первый день Рождества
4 мая – день провозглашения Декларации независимости Латвийской Республики	26 декабря – второй день Рождества
10 мая – день Матери	31 декабря – канун Нового года

Литва

1 января – Новый год	Первое воскресенье июня – день Отца
16 февраля – День восстановления литовского государства	24 июня – Янов день
11 марта – День восстановления независимости Литвы	6 июля – День государственности в Литве
31 марта – 1 апреля – Пасха	15 августа – Жолинес
1 мая – Международный праздник труда	1 ноября – День всех святых
Первое воскресенье мая – день Матери	24 декабря – Сочельник
	25 декабря – первый день Рождества
	26 декабря – второй день Рождества

Беларусь

1 января – Новый год	9 Мая — День Победы
7 января – Рождество Христово (православное)	3 июля — День Независимости Республики Беларусь
8 Марта – День женщин	7 ноября – День Октябрьской революции
9-й день после православной Пасхи – Радуница	25 декабря – Рождество Христово (католическое)
1 Мая — Праздник труда	

♦ Телефоны экстренных служб

Латвия

112 - служба спасения
113 - служба неотложной скорой помощи

Литва

112 - служба неотложной помощи

Беларусь

101 - служба спасения
102 - милиция
103 - скорая медицинская помощь
199 - справка о номерах телефонов экстренных служб

♦ Правила дорожного движения

В Беларуси, Латвии и Литве правостороннее движение.

Скоростные ограничения: в населенных пунктах Беларуси не более 60 км/ч, в Латвии и Литве - не более 50 км/ч, если это не предусмотрено другими знаками; вне населенных пунктов – 90 км/ч.

В Беларуси, Латвии и Литве запрещено употребление любого количества алкоголя за рулем (в т.ч. и пива).

Распространен радарный контроль скорости. Запрещено использование радарных детекторов. Большинство дорожных знаков в Беларуси на кириллице (не на английском).

В Латвии и в Литве в течение всего года должны быть включены фары ближнего света.

♦ Граница

Пункты пропуска на границе Республики Беларусь с Латвийской Республикой:

Пункты пропуска на железнодорожном вокзале: Бигосово (Индра).

Автомобильные пункты пропуска: Григоровщина (Патерниеки), Урбаны (Силене).

Пункты упрощенного пропуска: Гаврилино (Мейкшаны), Друя (Пиедруя), Липовка (Ворзово), Плюсы (Каплава).

Пункты пропуска на границе Республики Беларусь с Литовской Республикой:

Пункты пропуска на железнодорожном вокзале: Беньякони (Стасилос), Гудогай (Кена).

Автомобильные пункты пропуска: Беньякони (Шальчининкай), Каменный Лог (Медининкай), Котловка (Лаворишкес), Привалка (Райгардас).

Пункты упрощенного пропуска: Видзы (Твярячюс), Геранены (Кракунай), Дотишки (Эйшишкес), Кемелишки (Приенай), Клевица (Урялай), Лоша (Шумскас), Лынтупы (Папялякис), Мольдевичи (Адутишкис).

♦ Оформление визы

Гражданам ЕС при въезде в Латвию и Литву виза не нужна. Гражданам России и стран СНГ для въезда в Латвию и Литву требуется национальная латвийская/литовская или шенгенская виза.

Подробная информация об оформлении визы с Республики Беларусь в Латвию на сайте:

www.mfa.gov.lv

Подробная информация об оформлении визы с Республики Беларусь в Литву на сайте:

<http://by.mfa.lt/>

Подробная информация об оформлении визы с Латвии в Республику Беларусь на сайте:

www.latvia.mfa.gov.by

Подробная информация об оформлении визы с Литвы в Республику Беларусь на сайте:

www.lithuania.mfa.gov.by

Посольство Латвийской Республики в Республике Беларусь

Ул. Дорошевича 6а, Минск, 220013

Тел. +375 17 211 30 33, +375 17 217 51 15

Факс +375 17 284 73 34

Генеральное консульство Республики

Беларусь в г. Даугавпилс

Ул.18 Ноября 44, Даугавпилс, LV-5403

Тел. +371 654 20965, факс +371 654 26145

e-mail: daugavpils@belembassy.org

Консульство Латвийской Республики в г. Витебске

Ул. Б. Хмельницкого 27а, Витебск, 210015

Тел. +375 212 23 55 18, факс +375 212 23 55 17

Посольство Республики Беларусь в Литовской Республике

Ул. Миндауго 13, Вильнюс, LT-03225

Тел. +370 5 266 22 00, +370 5 266 22 11,

факс: +370 5 266 22 12

e-mail: lithuania.emb@mfa.gov.by

Посольство Литовской Республики в Республике Беларусь

Ул. Захарова 68, Минск, 220088

Тел. +375 17 285 24 49, факс +375 17 285 33 37

Консульский отдел посольства Республики Беларусь в Литовской Республике

Ул. Муйтинес 41, Вильнюс, LT- 03113

Литовская Республика

Тел. +370 5 213 22 55, факс: +370 5 233 06 26

e-mail: lithuania.cons@mfa.gov.by

Посольство Республики Беларусь в Латвийской Республике

Ул. Йесусбазницас 12, Рига, LV-1050

Тел. +371 6 722 25 60, факс +371 6 732 28 91

автоответчик: +371 6 732 25 50,

e-mail: latvia@belembassy.org

♦ Туристические фирмы в Латгалии, оформляющие визы в Республику Беларусь:

Туристическое агентство "Gertruda"

Ул. Виестура 66, Даугавпилс, LV-5401
Тел./факс: +371 654 24199, +371 26815359
info@gertruda.lv, www.gertruda.lv

Туристическое агентство "Mari"

Ул. Виестура 25, Даугавпилс, LV-5401
Тел. +371 654 29773, +371 29247110
info@mari.lv, www.mari.lv

**Туристический отдел гостиницы
„Park Hotel Latgola”**

Ул. Гимназяс 46, Даугавпилс, LV-5401
Тел. +371 654 04900
turisms@hoteldaugavpils.lv, www.hotellatgola.lv

Туристическое агентство „Remaco”

Ул. Имантас 18, Даугавпилс, LV-5401
Тел. +371 654 24181
dinaburg@remaco.lv, www.remaco.lv

Туристическое агентство “M.A.R.K.-D”

Ул. Гимназяс 42, Даугавпилс, LV-5401
Тел. +371 654 27473, +371 29192123
ludviga@dpunet.lv, http://www.mark-d.lv/

Туристическое агентство «Tēvzeme»

Атбривошанас аллея 98 (гостиница
«Латгале», 2 этаж), Резекне, LV 4601
Тел./факс: +371 646 22822, +371 26476097
tevzeme@efeipro.lv, www.ta-tevzeme.lv

Туристическое агентство „Rauš-Türe”

Ул. Эзера 11, Краслава, LV-5601
Тел.: +371 29722170

Туристическое агентство „Molena”

Ул. Берзпилс 44-16, Балви, LV-4501
Тел./факс: +371 645 63001,
моб.тел. +371 26150550

ИК „LL Birojs”

Ул. Партизану 21, Балви, LV-4501
Тел. +371 645 22870, моб.тел. +371 26337354

Туристическое агентство

„Ludzas tūrisma agentūra”
Ул. Базнишас 42, Лудза, LV-5701
Тел./факс: +371 657 07202
ludmila_grebeza@inbox.lv

Туристическое агентство „Mari”

Ул. Кр. Барона 47/13, Лудза, LV-5701
Моб.тел. +371 27220898
info@mari.lv, www.mari.lv

Туристическое агентство „Eurosuntour”

Ул. Стацийс 30, Лудза, LV-5701
Моб.тел. +371 29574437
ludza@eurosuntour.lv, www.eurosuntour.lv

Туристическое агентство „Eurosuntour”

РКП Терехова, Зилупский край, LV-5751
Моб.тел. +371 29727069
info@eurosuntour.lv, www.eurosuntour.lv

Mobiline, IU „Vlaveals”

Ул. Райня 40а, торговый центр „Mego”,
Лудза, LV-5701
Тел./факс: +371 657 26050, +371 26550092
mobiline@inbox.lv

♦ Туристические фирмы в Утянском уезде, оформляющие визы в Республику Беларусь:

Туристический информационный центр Утянского района

Ул. Стотес 39, Утена, LT-28134
Тел. +370 687 21938, тел./факс +370 389 54346
tic@utenainfo.lt, www.utenainfo.lt

♦ Туристические фирмы в Республике Беларусь, оформляющие визы в Латвию и Литву:

Туристическое агентство «Витебск Отель»

Ул. Замковая 5/2а, г. Витебск, 210026
Тел. +375 212 359115, факс: +375 212 359114,
моб. тел. +375 29 1102838
vittour@hotel-vitebsk.by, www.hotel-vitebsk.by

Туристическая компания «Витпол»

Пер. Авиационный 2, г. Витебск, 210022
Тел./факс: +375 212 480054,
моб.тел. +375 29 8970313
vitpol@vitpol.by, www.vitpol.by

Туристическое агентство «Бриг»

Ул. Ленина 35, офис №12, г. Витебск, 210026
Тел. +375 212 359539, моб.тел. +375 29 2359539
brig.tur@gmail.com, www.brigtur.by

Туристическая фирма «Спадчына»

Ул. Ленина 64/1, офис №9, 210026 г. Витебск,
Беларусь
Тел. +375 212 358101, факс: +375 212 358100,
моб. тел. +375 33 3065444
spadchyna@mail.ru, www.spadchyna.by



Край был основан в 2009 году

Площадь – 392,7 км²

Число жителей в Аглонском крае – 4310 (на 01.01.2012.)

Аглонский край находится в Латгалии, в юго-восточной части Латвии. Ещё в древние времена эта территория была заселена балтийскими и финно-угорскими племенами, о чём свидетельствуют 17 городищ, 3 камня жертвоприношения, 2 острова жертв и многочисленные древние захоронения. Построенная доминиканцами в 1780 году базилика с чудотворной иконой Богоматери, сейчас является международным признанным местом паломничества. В 1993 г. базилику посетил Римский папа Иоанн Павел II, а каждый год 15 августа сюда прибывают около 300 000 паломников. В Аглонском крае в согласии живут представители и других конфессий: католики, старообрядцы и православные. Путешествующие имеют возможность летом насладиться прохладой и красотой 63 озёр, в числе которых самое чистое, прозрачное и в тоже время самое мистическое – озеро Черток. В Аглоне находится единственный в Латвии музей Хлеба, музей Второй мировой войны, уникальный парк скульптур на горе Христа. Более 20-ти гостевых домов нашего края предлагают желающим незабываемый отдых и яркие впечатления в Аглонском крае.



Центр поддержки предпринимательства Аглонского края

ул. Сомерсетас, 34, Аглона, LV-5304

GPS: 56.0752, 27.0025

Тел.: +371 653 22100, +371 29118597

turisms@aglona.lv, www.aglona.travel

Аглонская краевая дума

ул. Сомерсетас 34, Аглона,

Аглонский край, LV-5304

Тел.: +371 653 24573,

+371 653 24569

Факс: +371 653 24573

www.aglona.lv

Самые популярные объекты для посещения (ТОП объекты) Аглонского края

1. Аглонская базилика

Тел.: +371 653 81109, +371 29188740, ул. Цуриша 8, Аглона, www.aglona.travel, abv@aglonasbazilika.lv; GPS: 56.1271, 27.0166

Базилика в стиле барокко выделяется над ландшафтом своими 60 метровыми башнями (1-ая половина 18 века, 1768–1800 гг.). Икона “Аглонской Богоматери” написана в 17-ом веке в Византийском стиле и украшена серебрянными деталями. Она славится своими способностями исцелять. Каждый год 15 августа здесь широко отмечается День Успения Пресвятой Девы Марии. Экскурсии по заявкам.



2. Берзгальская католическая церковь Св. Стефана и Св. Лаура

Тел.: +371 26134126, Берзгале, www.aglona.travel; GPS: 56.1604, 27.0812

Построена в период с 1744 по 1751 год. Деревянная церковь с двумя башнями. Одна из старейших в Латгалии. Здесь можно увидеть 32 памятника искусства, в том числе орган. По заявкам.



3. Музей хлеба

Тел.: +371 29287044, ул. Даугавпилс 7, Аглона, www.aglonasmaize.viss.lv, maizesmuzejs@inbox.lv; GPS: 56.1332, 27.0018

Единственный такого вида музей в Балтии. Здесь человек может почувствовать запах только что выпеченного хлеба, подержать в руках теплую буханку, услышать рассказ о самом святом – хлебе. Экскурсия по музею и хлебопекарне. Обслуживание свадеб в духе латгальских традиций. Блюда Латгальского кулинарного наследия. Время работы: по заявкам.



4. Музей – экспозиция II Мировой войны

Тел.: +371 22484848, + 371 29294180, +371 653 21380, ул. Даугавпилс 40, Аглона, www.wv2.viss.lv, wv1945@inbox.lv; GPS: 56.1304, 27.0052

Стержень музея – оружие, которое использовалось во время Второй мировой войны. Представлены также формы, амуниция, предметы обихода, обломки самолетов. Можно сфотографироваться на мотоцикле немецкой армии. Прокат велосипедов.



5. Скульптурный сад «Гора Иисуса Христа»

Тел.: +371 29742774, Маделани, Аглонская волость, www.kkk.lv; GPS: 56.1268, 27.0409

Уникальный скульптурный комплекс с садом и искусственным прудом площадью примерно 20 га.





6. Озеро Черток

Тел.: +371 653 22100, Шкельтовская волость,
turisms@aglona.lv, www.aglona.travel;
 GPS: 56.0841, 27.1181

Уникальное озеро, которое включает в себя таинственность и мистику. Для его охраны создан природный заказник. Озеро маленькое, глубокое, практически без водных растений и с минимальной рыбной фауной. Таинственность окутывает Черток с давних времен. Легенд и всяческих страшилок вокруг этого «заколдованного» места не счесть.



7. Кемпинг «Аглонские Альпы»

Тел.: +371 29194362, +371 29275701, Лейтаны, Аглона,
aglonasalpi@gmail.com,
www.aglonasalpi.viss.lv; GPS: 56.1070, 27.0261

Находится на Лейтанском полуострове, на берегу Циришского водоема (рядом с озером Раудыню), в 2 км от Аглонской базилики. В кемпинге 13 домиков, 10 из

которых имеют мансарды, есть стоянка для трейлеров. На территории кемпинга также имеются качели, можно взять на прокат лодки, водные велосипеды. Организуются массовые спортивные мероприятия. Есть волейбольная, футбольная и баскетбольная площадки. Экстремальная трасса. Баня. Навес для праздников и пикников.



8. Сельский дом «Упените»

Тел.: +371 26312465, ул. Тартакас 7, Аглона,
a.upenite@inbox.lv,
www.aglona.travel; GPS: 56.1206, 27.0018

Экологическое хозяйство, места для ночлега, баня «по-черному», банный ритуал, услуги массажиста. Для детей – катание на пони. Возможность насладиться вкусом травяных чаев и блюдами Латгальского

кулинарного наследия. Места для палаток и костров, оборудованный пляж на берегу озера Циришу. Возможность приобрести биологические продукты: замороженную черную смородину, желе из черной смородины; в сезон – свежую черную смородину, сметану, сыр, масло, творог; по заказу: свинину или говядину. Зимой предлагается подледная рыбалка и возможность насладиться зимним спокойствием в прогулках по лесу. Катание на санках с горы. Предварительная запись.



9. Гостевой дом «Межиниеку маяс»

Тел.: +371 29234425, +371 28350601, Гутини,
www.meziniekuajas.viss.lv,
meziniekumajas@inbox.lv,
 GPS: 56.1026, 26.9415

Экологическое хозяйство, места для ночлега, парк Гороскопов, баня с пахнущими веничками, банный ритуал, услуги массажиста, травяные чаи. Предлагаются

блюда Латгальского кулинарного наследия, предлагаемые в глиняной посуде. Идеальное место, где отметить народные праздники, праздник Лиго, свадьбы и юбилеи. Помещения для праздников и семинаров до 160 персон. Хлебный домик и возможность самим испечь хлеб. Приготовление супов и чая на костре, экологически чистые продукты. Предлагаются экскурсии и театральная постановка в сопровождении гида по «Сонной тропе» и парку Гороскопов. Предварительная запись.



10. Сельский дом «Земеню крастини»

Тел.: +371 29185234, Вортники, Кастулинская волость, www.zemenukrastini.viss.lv, anitaaglona@inbox.lv; GPS: 56.1562, 27.1638

Отдых у озера Илзес Геранимовас, места для ночлега, баня с масками из глины, клубники и йогурта, услуги массажиста. Виндсерфинг. Банный ритуал. Дойка коров. Моторные лодки. Веломаршрут вокруг озера, маршруты по Латгалии. Зимой предлагается подледная рыбалка, банные ритуалы и разные процедуры для улучшения здоровья.



Культурно - исторические объекты

Скульптурный сад «Гора Иисуса Христа», см. информацию в ТОП объектах Аглонского края (ТОП объект № 5).

Каменецкий большой камень

Тел.: +371 29118597, +371 653 22100, Яунаглона, Аглонская волость, www.aglona.travel; GPS: 56.1629, 27.0084

Культовое место древних латгальцев. Камень из фундамента бывшей часовни, на нем находился алтарь.



Рускульский большой камень

Тел.: +371 29118597, +371 653 22100, Рускули, Аглонская волость, www.aglona.travel; GPS: 56.1246, 26.9601

На берегу Циришского озера. Камень поклонения с 5 углублениями для пожертвований. Археологически исследован в 1979 году.



Аглонский святой источник

Тел.: +371 29118597, +371 653 22100, Аглона, возле Аглонской базилики, www.aglona.travel; GPS: 56.1271, 27.0166

В начале 19 в. возле сернистого источника была построена больница. В наши дни воде источника приписываются чудодейственные свойства, которые особенно активизируются 15 августа, когда Аглонская базилика празднует День Успения Пресвятой Девы Марии.



Музеи

Музей хлеба, см. информацию в ТОП объектах Аглонского края (ТОП объект № 3).

Музей – экспозиция II Мировой войны, см. информацию в ТОП объектах Аглонского края (ТОП объект № 4).

Ремесленничество

Николай Гужев - плетельщик

Тел.: +371 26359532, Приежмале, Кастулинская волость, www.aglona.travel, apna65@inbox.lv; GPS: 56.1532, 27.2111

Изысканные плетенные корзины, лукошки, клубные кресла. Работает по заказам.





Анита Решченко – мастерская по флористике

Тел.: +371 29185234, сельский дом «Землю красти»,
 усадьба Вортники, Кастулинская волость,
www.aglona.travel, anitaaglona@inbox.lv;
 GPS: 56.1562, 27.1638

Интересные идеи оформления помещений, возможность наблюдать процесс работы, попробовать себя в ручной работе с природными материалами.



Инта Реча – мастерская по рукоделию

Тел.: +371 29429422, ул. Ливдану 13, Аглона,
www.aglona.travel, inta_reca@inbox.lv; GPS: 56.1338, 27.0251
 Новейшие текстильные технологии, мастерская по флористике, по изготовлению украшений из ткани. Предварительная запись.



Олита Селицка – мастер-класс по рукоделию

Тел.: +371 29722169, ул. Сомерсетас 19, Аглона,
www.aglona.travel, aglona64@inbox.lv; GPS: 56.1325, 27.0078
 Вязание на спицах и крючком – от азов до мастерства. Предварительная договоренность.



Илзе Григуле – одежда и аксессуары из природных материалов

Тел.: +371 28338986, ул. Яудзему 2-11, Аглона,
www.aglona.travel, ilzeg5@inbox.lv; GPS: 56.1229, 27.0145
 Вместе с мастером изготовите неповторимые работы из хлопковых и льняных ниток. Предварительная договоренность.



Вия Ковалькова – декоративные работы из шерсти

Тел.: +371 29344768, ул. Яудзему 6 – 6, Аглона, www.aglona.travel,
vija.ka@inbox.lv; GPS: 56.1187, 27.0162
 Дизайн подарков и украшений из шерсти. Декоративные изделия из шерсти и льна. Предварительная договоренность.

Поместья, замки, городища, могильники



Маделанское городище

Тел.: +371 26463455 (Янис), +371 29118597, +371 653 22100,
 Маделани, Аглонская волость, www.aglona.travel;
 GPS: 56.1246, 26.9601

Маделанское городище считают одним из красивейших в Латвии. Его относительная высота - около 20 м. Южный склон городища еще в недалеком прошлом обрабатывали, поэтому в этой его части больше нет укреплений. Существует также сказание о замке, который находился в Маделанском городище и затонул. В исторических источниках есть свидетельства, что супруга первого Литовского короля Миндауга Марта была дочерью владельца городища.

Сакральные объекты

Аглонская базилика, см. информацию в ТОП объектах Аглонского края (ТОП объект №1).

Берзгальская католическая церковь Св. Стефана и Св. Лаура, см. информацию в ТОП объектах Аглонского края (ТОП объект № 2).

Ковалевская старообрядческая моленная

Тел.: +371 26154785, Ковалева, Граверская волость,
www.aglona.travel; GPS: 56.0453, 27.1022

Моленная построена в 1861 году. Предлагается экскурсия по церкви с рассказом батюшки Ефима о традициях старообрядцев. По заявкам.



Природный туризм

Природный парк «Циришское озеро»

Тел.: +371 26123809, +371 653 22100, +371 29118597, Аглона,
www.aglona.travel, turisms@aglona.lv; GPS: 56.1392, 26.9959

Изначально в 1977 году основан как комплексный природный заказник на площади 1298 га. В заказник входят 8 островов, на самом большом из них, Упурсала, проложена природная тропа. На острове было поселение и Жертвенная гора, датируемые 1 столетием до нашей эры. На остров курсирует моторизованный плот (25 мест). Осмотр в сопровождении гида. Предварительные заявки.



Тропа мечтаний

Тел.: +371 29234425, Гутени, Аглона,
www.mezinieukumajas.viss.lv, mezinieukumajas@inbox.lv;
GPS: 56.1026, 26.9415

Знакомство с образами героев сказок. Поэтическая экскурсия и семейная детская постановка. Наблюдение за животными и птицами, а также знакомство с лекарственными травами. Здесь встречаются многие растущие в Латвии ягоды. Предварительные заявки.



Парк гороскопов

Тел.: +371 29234425, Гутени, Аглона,
www.mezinieukumajas.viss.lv, mezinieukumajas@inbox.lv;
GPS: 56.1026, 26.9415

Осмотр деревьев и растений, соответствующих 12 знакам гороскопа. Место для пикника, домашний сыр, сваренный на костре суп и дегустация чая. Предварительные заявки.



Тропа здоровья, земляничная тропа и тропа деревьев

Тел.: +371 29185234, сельский дом «Землею крастини»,
Вортники, Кастулинская волость, www.zemenukrastini.viss.lv,
anitaaglona@inbox.lv; GPS: 56.1562, 27.1638

Хозяйка интересно расскажет об истории выращивания клубники и её сортах. Дегустация ягод. Пройдя по тропе деревьев и здоровья, познакомитесь с типичными растениями и деревьями Латгалии, узнаете об их потенциале здоровья. На тропе повстречаете земляничную королеву и короля. Предварительные заявки.



Объекты гастрономического туризма

Аглонский музей хлеба, см. информацию в ТОП объектах Аглонского края (ТОП объект № 3).

Сельский дом “Упените”, см. информацию в ТОП объектах Аглонского края (ТОП объект № 8).

Гостевой дом “Межиниеку маяс”, см. информацию в ТОП объектах Аглонского края (ТОП объект № 9).

Водный туризм



Коттедж „Эзерсетас”

Тел.: +371 29166259, +371 29194748, *Ладышкина, Кастулинская волость*, www.laivaslatgale.lv, www.ezersetas.viss.lv, ezersetas@inbox.lv; GPS: 56.1565, 27.3036

Прекрасное место отдыха на берегу озера Ужуня, возможности активного отдыха, как для детей, так и для взрослых. Двухдневные или на больший срок водные прогулки по озерам и рекам Латгалии. Один из предлагаемых маршрутов:

Озеро Илзес-Геранимовас (можно осмотреть полуостров Пану, парк усадьбы Геранимова) – протока на озеро Рушонас – полуостров Петровка – жертвенный камень на озере Рушонас – река Тартакас – Большой камень Каменецас – Каменецкая усадьба и парк – природная тропа озера Цириша – Жертвенный остров. Дополнительно – ночлег в 2 домиках, деревенская и баня по-черному, палаточные места. Необходимо иметь паспорт!



Комплекс отдыха “Крастмала”

Тел.: +371 29244610, *Ансверини 1, Аглонская волость*, brasla@apollo.lv; GPS: 56.1011, 26.9731

Предлагает развлекательную поездку по водохранилищу Циришского ГЭС на понтонной лодке (до 10 человек). Экскурсия на Циришскую ГЭС. Активные водные виды

спорта: wake board, водные лыжи. Прокат водных мотоциклов, весельных лодок. Дом отдыха с баней, кухней и тремя спальнями (6 спальных мест) для небольших компаний.

Кемпинг “Аглонас Алпи”, см. информацию в ТОП объектах Аглонского края (ТОП объект № 7).

Приключенческий туризм

Кемпинг “Аглонас Алпи”, см. информацию в ТОП объектах Аглонского края (ТОП объект № 7).



Место отдыха у озера Цириша

Тел.: +371 26123809, +371 653 22100, *Аглона*, www.aglona.travel, turisms@aglona.lv; GPS: 56.1392, 26.9959

Экскурсия на плоту на Жертвенный остров, прокат лодок, игровая площадка, место для купания.



Аглона с высоты птичьего полета

Тел.: +371 27739895, *Яунаглона*, www.aglona.travel, visvaldis.kursitis@inbox.lv; GPS: 56.1661, 26.9958

Незабываемый полет на самолете вместе с опытным пилотом. Предварительные заявки.

Оздоровительный туризм

Коттедж „Эзерсетас”

Тел.: +371 29166259, +371 29194748, Кастулинская волость, www.laivaslatgale.lv, ezersetas@inbox.lv; GPS: 56.1565, 27.3036
Ночлег и баня „по-черному” на берегу озера Ужуню. Предлагаются также походы на лодках по озерам и рекам Латгалии. По заявкам.



Гостевой дом „Межиниеку маяс”, см. информацию в ТОП объектах Аглонского края (ТОП объект № 9).

Гостевой дом „Упените”, см. информацию в ТОП объектах Аглонского края (ТОП объект № 8).

Сельский дом „Земеню крастини”, см. информацию в ТОП объектах Аглонского края (ТОП объект № 10).

Сельский дом „Абелитес”

Тел.: +371 29567209, Маделани, Аглонская волость, abelitesmadelani@inbox.lv; GPS: 56.1226, 27.0496
Активный отдых на берегу озера, баня “по-черному”, лодка, батут, осмотр домашних животных. Экологически чистые продукты: мед, экологическое молоко, мясные продукты. По заявкам.



„Юглайни”

Тел.: +371 29130048, Лейтани, Аглонская волость, www.aglona.travel; GPS: 56.1060, 27.0151
Дом души природы, где человек может поразмышлять, вернуться к основным ценностям. Баня „по-черному”. Латгальские традиции. По заявкам.



Зимний туризм

Гостевой дом „Упените”, см. информацию в ТОП объектах Аглонского края (ТОП объект № 8).

Сельский дом „Земеню крастини”, см. информацию в ТОП объектах Аглонского края (ТОП объект № 10).



Край был основан в 2009 году
Площадь – 185 км²
Число жителей в Балтинавском крае – 1317 (на 01.01.2012.)



Ознакомьтесь с самым маленьким краем Латвии!

Посетив Балтинаву Вам организуют экскурсию по достопримечательностям Балтинавского края – Балтинавскому усадебному парку, Балтинавским католической и православной церквям, покажут часовню католического кладбища на Бриексинской горе, знак Алдариса, находящийся на 57 параллели, ткацкую мастерскую и центр ремесленников. Также Вы сможете познакомиться с Дансковитой, автором популярной постановки *Latgola.lv*, и посмотреть любую из 8 частей постановки «*Ontans un Anne*».

Балтинавская краевая дума

Ул. Карсавас 16, Балтинава, LV – 4594

www.baltinava.lv

Самые популярные объекты для посещения (ТОП объекты) Балтинавского края



1. Балтинавский музей

Тел.: +371 29341738, ул. Тилжас 7, Балтинава;

GPS: 56.9449303, 27.6416540

Открыт для посетителей 28 мая 1997 года. Музей предлагает познакомиться с историей Балтинавской волости с 17 века до наших дней. Постоянные экспозиции об истории Балтинавской волости, известных людях края, рабочих инструментах и предметах быта 20 столетия, этнографии. Здесь проходят выставки, где со своими работами участвуют воспитанники художественной школы, а также художники края. Музей предлагает экскурсии по Балтинавскому краю. Время работы: по будням 10.00 -16.00.

2. Балтинавский

Римско-католический костёл

Тел.: +371 645 63318, +371 29341738 (музей), Балтинава;
GPS: 56.9476786, 27.6506911

Строительство костёла даилось с 1909 г. до 1931 г. Храм 39 м длиной и 15,5 м шириной. Ширина в месте креста 20 м. В костёле находятся древние произведения религиозного искусства. Экскурсии можно заказать в Балтинавском музее. Во время 2 мировой войны костёл серьезно пострадал. Его восстановил настоятель Альфонс Мисюн, который прожил здесь 17 лет. В костёле находятся древние сакральные художественные работы.



3. Балтинавский усадебный парк

Тел.: +371 29341738, ул. Тилжас, Балтинава;
GPS: 56.9430060, 27.6336360

Парк создан в 30 годы 19 века по приказу немецкого помещика Клодта. Разбивая парк, создали природные часы, которые частично сохранились до нашего времени. Сейчас богатство парка – это примерно 500 деревьев возрастом от 70 до 150 лет и речка Супенка.



Культурно-исторические объекты

Балтинавский усадебный парк, см. информацию в ТОП объектах Балтинавского края (ТОП объект № 3).

Музеи

Балтинавский музей, см. информацию в ТОП объектах Балтинавского края (ТОП объект № 1).

Ремесленничество

Ткацкая мастерская

Тел.: + 371 29134696, +371 29341738, ул. Тилжас 5,
Балтинава; GPS: 56.9449303, 27.6416540

В мастерской можно осмотреть ткацкие станки, получить начальные навыки ткачества, пополнить знания о народных костюмах северной Латгалии (Абрене). Предварительная запись.



Центр ремесленников

Тел.: +371 26332609, +371 26423947, улица Карсавас 5,
Балтинава, sukruims@inbox.lv; GPS: 56.9456975, 27.6443281

Создан в 2012 году. В центре организуются выставки, на которых можно посмотреть работы ремесленников Северной Латгалии, а также приобрести изделия декоративно-прикладного искусства - трикотажные изделия, ткани, изделия из дерева, керамику, украшения, картины и др. Центр ремесленников предлагает также посетить мастерскую деревообработки в Балтинаве. Здесь можно увидеть современные деревообрабатывающие станки, приобрести навыки работы с ними, получить консультацию у специалиста, сделать индивидуальные заказы на изготовление изделий из дерева и организовывать занятия по деревообработке.



Сакральные объекты

Балтинавский Римско-католический костел, см. информацию в ТОП объектах Балтинавского края (ТОП объект № 2).



Балтинавская православная церковь

Тел.: +371 29341738 (музей), Балтинава;

GPS: 56.9435273, 27.6518312

Храм построен из красных кирпичей длиной 19 м и шириной 8 м. Не считая колокольной башни, над церковью возвышаются 4 купола с чугунными крестами. Вокруг церкви – забор. В начале прошлого века в округе Балтинавы было много православных, которые в основном прибыли из Витебской и Псковской губерний. Экскурсии можно заказать в Балтинавском музее.



Бриексинская гора с часовней католического кладбища

Тел.: +37129341738, Бриексине, Балтинавский край;

GPS: 56.9950286, 27.6493521

Кладбище находится на 128 метровом холме, где, согласно легенде, в давние времена затонула церковь. В 20 годах 20 столетия построенная каменная часовня является памятником архитектуры. Рядом находится памятник коллекционеру народной музыки Северной Латгалии, католическому священнику Микелису Ермацану. Памятник изготовил художник скульптор Бертулис Вулс. С высоты кургана открывается пейзаж на Балтинаву и Абрени.

Объекты гастрономического туризма



Пчеловодческое биологическое хозяйство “Грантини”

Тел.: +371 29119362, +371 26481654, ул. Вилякас 13,

Балтинава; GPS: 56.9477056, 27.6460707

Предлагают дегустацию продукции пчеловодства. Ознакомление с отливкой восковых свечей и приобретение продукции. Предварительная запись.




ООО “Пайпалас”

Тел.: +371 29294703, посёлок Сафроновка;

GPS: 56.9226213, 27.6901164

Занимается нетрадиционным сельским хозяйством, выращиванием крупно ягодной клюквы и черной смородины, а также пчеловодством. Предлагают экскурсию по хозяйству и приобретение продукции.



Статус города - с 1928 года

Край был основан в 2009 году

Площадь - 1045,26 км²

Число жителей в городе Балви – 7738 (на 01.01.2012.)

Число жителей в Балвском крае – 15 228 (на 01.01.2012.)

Балвский край находится в северо-восточной части Латвии и является воротами между Латгалией и Видземе.

Территория края богата лесами, реками, озерами и сельскохозяйственной землей. Используя эти природные ресурсы, местные жители занимаются в основном сельским и лесным хозяйством, деревообработкой. В некоторых хозяйствах занимаются также пчеловодством, рыбоводством и другими нетрадиционными формами ведения сельского хозяйства. Балвский край позиционирует себя в качестве значимого центра Северной Латгалии, где заботятся об этнографических традициях и традициях современной культуры.

Балви, это небольшой красивый город в северо-восточной части Латвии – административный центр Балвского края. Он расположен среди двух озер и находится по обе стороны реки Болупе. На протяжении веков Балви из небольшой деревни превратился в город площадью 5,1 км². Балви от других городов Латгалии отличается особым шармом, который придает зеленая природа и сочетание старинных и современных зданий, создавая вид маленького европейского городка. Украшение города – фонтан «Кувшинка», который прекраснее всего «цветет» именно ночью.

Город Балви гордится традициями культуры, которые соблюдаются десятилетиями, наследием выдающихся личностей, своим народным театром и симфоническим оркестром, многими танцевальными коллективами и талантливыми людьми в сфере образования, культуры, медицины.



Туристический информационный центр Балвского края

ул. Бривибас 46, Балви, LV-4501

GPS: 57.130859, 27.257162

Тел. +371 645 22597, +371 29272948

turisms@balvi.lv, www.visit.balvi.lv, www.balvi.lv

Балвская краевая дума

ул. Берзпилс 1А, Балви, LV – 4501

Тел.: +371 645 22453

www.balvi.lv

Самые популярные объекты для посещения (ТОП объекты) Балвского края



1. Балвское поместье, парк и „Медвежий” сад

Тел.: +371 26162614, +371 645 21430, +371 28352770,
ул. Бривибас 46 и 47, Балви, www.balvi.lv,
muzejs@balvi.lv; GPS: 57.1320873, 27.2576165

Поместье построено в 1769 году. Здание поместья много раз перестраивалось, с целью приспособить его для нужд школы. Сейчас в нем находится Балвский центр образования и развития, а также кафе, в котором по предварительному заказу можно попробовать местные блюда. Зал поместья - одно из самых лучших акустических мест Латвии. Медвежий сад, когда-то фруктовый сад, включает в себя ореховую аллею. В центре сада находится пруд с островком. Сейчас здесь создан оригинальный сад камней из 23 композиций, составленных из 49 камней. В отреставрированном амбаре поместья с 2010 года находится Балвский краевой музей и центр туристической информации. Заказать экскурсию по поместью можно в Балвском краевом музее.



2. Балвский краевой музей

Тел.: +371 645 21430, +371 28352770, ул. Бривибас 46,
Балви, www.balvi.lv, www.muzejs.balvi.lv,
muzejs@balvi.lv; GPS: 57.1308070, 27.2567270

В 2010 году Балвский краевой музей переехал в новое помещение – в реконструированный амбар поместья. Здесь дыхание истории чередуется с новым веянием, так как рядом находятся построенные ещё людьми поместья своды погребов и современные выставочные залы; старинные двери амбара, сделанные с 200 летнего дерева и мебель, созданная местными мастерами; выставки, рассказывающие об истории края и взгляд на жизнь молодых художников. По предварительному заказу музей предлагает музейно-педагогические программы и экскурсии по поместью и городу. Музей также доступен людям с ограниченными возможностями. Время работы: вторник – пятница: 10.00 – 17.00, суббота: 11.00 – 16.00.



3. Керамическая мастерская Йоланты и Валдиса Дундениекс

Тел.: +371 29173889, Саксмале, Берзпилсская волость,
www.balvi.lv, jvdundenieki@inbox.lv;
GPS 56.8169344, 27.0886392

Они говорят – художники, которые не идут дорогой модной керамики, а сохраняют секрет аутентичной латгальской керамики. В мастерской Вы можете посмотреть фильм о том, как комок глины превращается в керамическое изделие. Здесь Вы можете сами попробовать создать эти изделия. Предварительная запись.



4. Крестьянское хозяйство „Эзерличи”

Тел.: +371 26363508, Эзерличи, Тилжская волость;
GPS 56.9057875, 27.4034774

В саду хозяйства цветут не только неисчислимые лилии и пионы, но там еще размещены и многообразные булыжники – каждый со своим рассказом. В хозяйстве также занимаются и пчеловодством. Можно приобрести продукцию. Предварительная запись.

5. Плот „Вилнитис”

Тел. +371 29376933, Балви, meisterseriks@inbox.lv;

GPS: 57.1337559, 27.2584410

В городе Балви жителей и гостей радует возможность насладиться очарованием города, катаясь на плоту „Вилнитис” по Балвскому озеру. Самодельный плот мастера Эрика Канавиня на своей палубе может вместить 10 – 15 человек. По заявкам.



Исторические и культурные объекты

Памятник павшим солдатам Латгальского партизанского полка

Пересечение ул. Бривибас и Партизану, Балви, www.balvi.lv;

GPS: 57.1327038, 27.2632914

Памятник установлен в 1938 году, несколько раз снесён, но снова восстановлен в 1993 году. Автор – скульптор К.Янсонс. В народе называется Балвским «Станиславом».



Памятник, посвященный памяти жертв коммунистического геноцида Абренского уезда

Угол ул. Берзпилс и ул. Бривибас, Балви, www.balvi.lv;

GPS: 57.1319076, 27.2686599

Памятник в центре города Балви был открыт 23 августа 2006 года. Скульптор Матиас Янсонс. Камень, созданный в форме контуров Латвии, символизирует болезненный путь разделенной земли. Второй символический разрез символизирует отрезанные от Латвии Абрене и шесть волостей. Памятник посвящен сосланным Абренского уезда, которые были депортированы как во времена больших депортаций, так и арестованы, уничтожены или пострадали во время советского режима.



Музеи

Балвский краевой музей, см. информацию в ТОП объектах Балвского края (ТОП объект № 2).

Тилжский культурно-исторический и туристический центр

Тел.: +371 26545870, ул. Бривибас 5, Тилжа;

GPS: 56.8992719, 27.3705852

В помещении дома культуры работает культурно-исследовательский центр – музей, где можно ознакомиться со знаменитыми личностями Тилжской, Вецтилжской, Кришьянской и Берзпиласской волостей, а также с историческими событиями и ремесленниками. Музей создан в 1967 году. По предварительной заявке организуются экскурсии по наиболее интереснейшим местам в округе. Время работы в рабочие дни: 9.00 – 13.00, в остальное время – по заявкам.



Ремесленничество

Мастерская древнего ремесла

Тел.: +371 29376933, „Медвежий сад”, ул. Бривибас 52, Балви,

www.balvi.lv, meisterseriks@inbox.lv;

GPS: 57.1304396, 27.2573725

Мастерская древнего ремесла - это не только возможность понаблюдать за работой кузнеца или столяра, но и самим попробовать свое умение шитья и кулинарии. Мастер Эрик построил плот для посетителей города, на котором с удовольствием покатает по Балвскому озеру. В мастерской есть творческая программа для молодоженов. Предварительная запись.





Брижежуйемская ткацкая мастерская

Тел.: +371 26431052, +371 26404392, Брижежуйемс,
Брижежуйемская волость, www.balvi.lv, mezalezita@inbox.lv;
GPS: 56.9628245, 27.5937629

В ткацкой мастерской у каждого есть возможность соткать свой тряпичный ковёр на настоящем ткацком станке. Здесь Вас знакомят с ткацкой обстановкой, техникой и материалами. Предварительная запись.



Берзпилсская ткацкая мастерская

Тел.: +371 27872031, Берзпилс, Берзпилсская волость,
annakrivisa@inbox.lv; GPS: 56.8490490, 27.0855119

В Берзпилском народном доме создана ткацкая мастерская, в которой работают и демонстрируют свои навыки местные ремесленницы. Предварительная запись.



Дзинтарс Студентс – ремесленник по дереву

Тел.: +371 29374261, +371 26545870, „Тирели”,
ул. Парупес 11, Тилжа, Тилжская волость, www.balvi.lv;
GPS: 56.8993518, 27.3596181

Плетёные изделия и изделия из дерева. Предварительная запись.



Художница Эдите Мадерниеце

Тел.: +371 26145405, „Абельзиеди”, Осудари, Берзпилсская волость, editemaderniece@inbox.lv;
GPS: 56.8335714, 27.1323334

Осмотр картин в латгальской сельской усадьбе – мастерской, наслаждаясь тишиной и покоем. Художница предлагает также самим вовлечься в процесс рисования. Предварительная запись.

Керамическая мастерская Йоланты и Валдиса Дундениеков, см. информацию в ТОП объектах Балвского края (ТОП объект №3).

Поместья, замки, городища, могильники

Балвское поместье, см. информацию в ТОП объектах Балвского края (ТОП объект №1).

Сакральные объекты



Балвский Римско-католический костёл

Тел.: +371 645 21375, ул. Базницас 3, Балви, www.balvi.lv;
GPS: 57.1337208, 27.2718618

Костёл построен в 1782 году. Храм знаменателен своим архитектурным обликом – изначально храм был построен по образцу православных храмов с куполом над средней частью церкви. Позже достроили две башни. Костёл реставрирован в 2004 году.



Бержский Римско-католический костёл


Тел.: +371 645 44405, Бержи, Берзпилсская волость, www.balvi.lv;
GPS: 56.8303756, 27.0688737

Костёл построен в 1851 году. Это строение в романском стиле с массивной каменной стеной и двумя башнями с 3 колоколами. Вокруг костёла находится сад.

Балвская Ев. лютеранская церковь

Тел.: + 371 29638005, +371 26311959, ул. Берзпилс 17, Балви, www.balvi.lv; GPS: 57.1282173, 27.2674584

Корни прихода Балвской лютеранской церкви найдены в конце 19 века, когда видземцы за долги потеряли землю и отправились в Латгалию. Храм построили в 1915 году с 500 сидячими местами. В 1925 году освятили церковный колокол, а в 1934 году – построенный фирмой Херберта Колбес орган. Колокол, который весит 530 кг, изготовлен в Германии.



Тилжский Римско-католический костёл

Тел.: +371 26545870, Тилжа, www.balvi.lv;

GPS: 56.9001507, 27.3633371

Церковь построена с 1921 по 1922 гг. Это одна из самых больших деревянных церквей в Латвии. В 1935 году церковь приобрела свой большой колокол, изготовленный в Лиепае, а в 1940 году был приобретен орган.




Тилжская Ев. лютеранская церковь

Тел.: +371 26545870, Тилжа, www.balvi.lv;

GPS: 56.9181884, 27.3788502

В 1926 году благочинный К. Ирбе освятил закладку фундаментного камня для новой церкви. В том же году был залит фундамент, а в 1930 году в октябре архиепископ Теодор Гринберг освятил церковь.



Тилжская православная церковь

Тел.: +371 26545870, Тилжа, www.balvi.lv;

GPS: 56.8958043, 27.3601536

Тилжская православная церковь построена в 1895 году, а освящена в 1896 году. Вначале это было здание церковной школы, но так как в этой округе очень много православных, то по инициативе отца Петра Лапина за средства Синода была построена церковь. Длина церкви – 10 м, ширина – 8 м, а высота – 3 м.



Природный туризм

Дуб - великан

Тел.: +371 645 21430, +371 28352770, ул.Бривибас 48 (возле детского сада), Балви, www.balvi.lv;

GPS: 57.1312479, 27.2594768

Дуб-великан, который растет в начале ореховой аллеи Медвежьего сада, пережил многие столетия, поэтому является внимательным слушателем. Прижавшись к стволу, определенно услышите рассказы о судьбах людей поместья, уном медведе или Белой даме, обитающей во дворце, а уставший путешественник от столетнего дуба наберется сил для дальнейшего пути.





Кришьянский Стабурас

Тел.: +371 28790553, Кришьянская волость, www.balvi.lv;
GPS: 56.8043425, 27.2912947

Кришьянский Стабурас – это красивейшее место в Кришьянской волости, которое находится на берегу реки Тилзас. Это песчаный обрыв в окружении елового и соснового леса. По предварительному заказу – театрализованное представление и сказания о Стабурасе. На берегу реки Тилзас оборудовано место для отдыха – беседка, место для костра со

Объекты гастрономического туризма



Гостевой дом „Свирес”

Тел.: +371 29453349, +371 29144656, Ваньки, Балвская волость, www.svires.lv; GPS: 57.0993660, 27.2923346

Предлагается полноценный отдых в деревенской тишине. Рыбалка и возможность заказать у хозяина скоптить Ваш улов или сварить уху на костре. Предварительная запись.



Крестьянское хозяйство „Силауниеки”

Тел. +371 26545870, ул. Межа 1, Тилжа, www.balvi.lv,
ruttasilaunieci@inbox.lv; GPS: 56.8977281, 27.3731567

Хозяйство занимается пчеловодством. Каждый желающий может ознакомиться с жизнью пчел, посетив “Домик Пчел”. Приобретение продукции пчеловодства. Предварительная запись.

Крестьянское хозяйство „Эзерличи”, см. информацию в ТОП объектах Балвского края (ТОП объект №4).



Хлебопекарня „Крониши”

Тел. +371 26133911, +371 26317773, vijajerm@inbox.lv,
„Крониши”, Биежуцемская волость;
GPS: 56.9843418, 27.6368928

Хозяева хлебопекарни Вам предложат самим испечь вкусный хлеб по старинным традициям в недавно выложенной печи. Сможете поучаствовать в процессе хлебопечения начиная от приготовления теста до готовой буханки и потом её отведать. Предварительная запись.



Производитель пива Дайнис Ракстиньш

Тел. +371 26452844, ул. Стацияс 4, Берзпилс,
Берзпилсская волость, rdains@inbox.lv;
GPS: 56.8542165, 27.0855603

Дайнис Ракстиньш познакомит Вас с традициями и процессом приготовления настоящего латгальского пива. Дегустация продукции. Предварительная запись.



Верховая езда



Крестьянское хозяйство «Воланы»

Тел.: +371 26556076, „Воланы”, Голвари, Берзпилсский край;
GPS: 56.8639282, 27.2282725

Возможность посмотреть на пони и Латвийских Синих коров, катание верхом на лошади или в упряжи. Предварительная запись.

Крестьянское хозяйство “Капулеяс”

Тел.: +371 28738007, Руткова, Тиллженская волость;
GPS: 56.9003189, 27.3493876

Хозяйство предлагает верховую езду, катание в упряжи или на санях. Детям особенно нравится катание на пони. Услугами „Капулеяс” Вы можете воспользоваться на организуемых Вами мероприятиях. Здесь также проходят соревнования лошадей в упряжи. Предварительная запись.



Водный туризм

Балвский усадебный парк

Ул. Партизану 2, Балви; GPS: 57.1330759, 27.2586622

Отдых в усадебном парке у Балвского озера, смотровая площадка, места для отдыха, волейбольные площадки. Обновлено водохранилище, установлены мостики и скамейки. На озере и реке Болупе есть возможность порыбачить. Благоустроено место для купания у Балвского озера (ул. Алеяс 2), установлен понтон с горкой и лодочным причалом, построена волейбольная площадка.



Место отдыха „Аусала”

Тел.: +371 26177942, +371 26431052, Аусала, Бриежущиемская волость, zsrapardes@inbox.lv; GPS: 56.9461180, 27.5090619

Благоустроенное место отдыха возле Аусальского водохранилища. Место для пикника с беседкой, местом для костра со столами и скамейками. Возможность активно отдохнуть, используя волейбольную площадку. Для ночлега предлагаются места для палаток. Беседку, места для пикника и палаток заказывать заранее.



Плот „Виланитис”, см. информацию в ТОП объектах Балвского края (ТОП объект № 5).

Оздоровительный туризм

Бассейн города Балви

Тел.: +371 26656086, ул. Дарза 2, Балви, www.balvi.lv, baseins@balvi.lv; GPS: 57.1324536, 27.2759819

Большой бассейн (25x10м, 4 дорожки), СПА гидромассажный бассейн для взрослых, гидромассажный бассейн для детей, обучение плаванию, водная аэробика, каскад, тренажёрный зал, сауна, массаж. Кафе „Синий жемчуг”. Время работы: вторник – воскресенье: 9.00 – 22.00. Летом - не работает. Информация об изменениях время работы см. на сайте www.balvi.lv.



Хозяйство „Билгас”

Тел.: +371 26179342, +371 28636145, „Билгас”, Бриежущиемская волость, mezalezita@inbox.lv; GPS: 56.9966305, 27.5949986

Отдых в домике, где увидите охотничьи трофеи хозяина. Здесь же сможете насладиться ароматным чаем из лекарственных растений и отдохнуть в традиционной сельской бане. Место для отдыха с камином под открытым небом. По заявкам.



Место отдыха «Азоте»

Тел.: +371 26162614, Друвениеки, Кубульская волость, azote@balvi.lv; GPS: 57.1484866, 27.2206407

Лабиринт цветов и банные услуги (до 15 персон). Место для активного отдыха с волейбольной площадкой, местом для плавания, амфитеатром и сценой. Идеально подходящее место для отдыха и мероприятий на природе. По заявкам.





Край был основан в 2009 году

Площадь – 509,4 км²

Число жителей в Циблском крае – 3229 (01.01. 2012.)



Циблский край - это край в восточной части Латвии рядом с городом Лудза. Край граничит с Российской Федерацией, а также с Карсавским, Лудзенским и Зилупским краями на территории Латвии. Центр Циблского края – Блонты.

Территория включает в себя Мудавскую, так называемую Великую низменность (на равнине Зилупес). Часть рельефа ровная, богатая лесами и болотами, а южная часть в основном волнистая – с хребтами, которые тянутся в восточно-западном направлении до самой границы с Россией, делая пейзаж особо живописным, богатый оврагами, реками и озерами. Одни из самых интересных природных объектов - это озеро Зилэзерс, озеро Звиргзденес с его островами, болота Клешнику, Крейчу и Платпировас, озера Лиелайс Лудзас и Курьяновас, река Илжас (Лудзас) и Ритупе. В лесах встречаются многие виды животных, находящиеся под угрозой исчезновения в Северной Европе (бобры, куницы, волки, куропатки) и растений.

Культурно-историческое значение имеют католические и православные храмы. Самые красивые из них – церкви Пушмуцовас и Эверсмуйжас. Туристам безусловно стоит посетить культурно-исторические и природные тропы в Эверсмуйже, Лидумниекский военный музей, водяную мельницу и гидроэлектростанцию Фелициановы, верховую езду в Цибле или конные скачки в Пушмуцове, голубевода в Лидумниекской волости и много хороших мест для отдыха на берегах озер – «Цирмас эзеркрастс», «Цирмас плудмале», гостевой дом «Акмени», предлагающий разные процедуры для улучшения здоровья, гостевой дом «Апсишу смайдс» и др.

Этот регион является колыбелью многих известных людей, таких как художники – А. Гудлевскис, А. Томашицкис, Калванс, Юрис и Николай Сойканы, сыновья Латгалии в общественной работе – Езуп Сойкан и Францис Трасун, исследователи-историки – Валентин и Эдмунд Клешники и др.



Туристический информационный центр Лудзенского и Циблского края

ул. Базницас 42, Лудза, LV-5701

GPS: 56.547569, 27.725286

Тел.: +371 657 07203, +371 29467925

tic@ludza.lv, ligakondrate@inbox.lv

www.ludza.lv, <http://turisms.ludza.lv>

Организатор по туризму Циблского края

Тел.: + 371 28317569

Циблская краевая дума

п.Блонти, Блонтская волость

Циблский край, LV-5706

Тел./факс: +371 657 00894

ciblasnovads@ciblasnovads.lv

www.ciblasnovads.lv

Самые популярные объекты для посещения (ТОП объекты) Циблского края

1. Культурно-историческая и природная тропа в Эверсмуйже

Тел.: +371 657 29046, +371 29230204 (гид), Цибла, Цибльская волость, <http://turisms.ludza.lv>; GPS: 56.551537, 27.884674

Тропа вьется по берегу реки Илжа, по старому усадебному парку, рядом с католическим костелом Эверсмуйжи и до усадеб и мельницы в Фелицианове. Экскурсии по заявкам.



2. Эверсмуйжский католический костёл Св. Андрея

Тел.: +371 29230204 (гид – Малвине Лоце), +371 26106909, Цибла, Цибльская волость; GPS: 56.547359, 27.882700

Деревянный костёл построен в 1776 году. Один из старинных латгальских храмов – типичный образец латгальской архитектуры со многими уникальными памятниками искусства, барочными окнами и со старейшей в Латгалии алтарной картиной. Церковный ансамбль «Кантус» во время богослужений играет на органе и поет духовные песни. По заявкам.



3. Военный музей в Лидумниеках

Тел.: +371 28625187, Лидумниеки, www.pierobeza.lv; GPS: 56.536774, 27.982178

В здании бывшей думы Лидумниежской волости устроен небольшой музей, в котором собраны экспонаты-реликвии, имеющие отношения ко второй мировой войне. Все эти экспонаты были найдены на территории района. Некоторые экспозиции рассказывают об истории и людях, проживавших в Лидумниеках. Музей находится у самой границы с Россией. По предварительным заявкам.



4. Крестьянское хозяйство «Грундули», латгальская традиционная сельская усадьба

Тел.: +371 26431062, дом Грундули, поселок Березовка, Лидумниежская волость; GPS: 56.620327, 27.921883

Типичная Латгальская сельская усадьба, в которой выращивают кроликов, овец, курей, коров. Питомцы хозяина – это более 30 декоративных пород голубей. Хозяйка предлагает не только традиционные латгальские блюда с местных продуктов, но и сладкие закуски и различные сыры. Предварительная запись.



5. Гостевой дом «Акмени»

Тел.: +371 26454793, Франаполе, Звиргздская волость, www.akmeni.lv, inara@akmeni.lv; GPS: 56.570713, 27.778910

Находится на расстоянии 500 м от Франапольского озера, рядом пруд. Баня, водный велосипед, спортивные площадки, места для палаток. Наблюдение за бобрами. Ночлеги, каминный зал. Луговой гольф. Верховая езда и обучение в сопровождении опытного тренера. Катание по манежу или по округе. Также предлагают оздоровительные туры, вело маршруты. По заявкам.





6. Творческий центр досуга «Лидумниеки»

Тел.: +371 29242779, Лидумниеки, Лидумниеку волость,
nvalidumnieki@inbox.lv; GPS: 56.5946704, 27.9899671

Такие мастерские. Рыбалка, катание на лодке и на плоту. Сельские прелести – молочные продукты и мучные изделия. Каминный зал, баня, ночлег, места для палаток, питание. Экскурсии по природным объектам у Российской границы.

Исторические и культурные объекты

Культурно-историческая и природная тропа в Эверсмуйже, см. информацию в ТОП объектах Циблского края (ТОП объект № 1).



Познавательная тропа «Цибла – восточная граница Латвийской Республики и Европейского Союза»

Тел.: +371 657 29046, +371 29230204 (гид), Цибла, Циблская волость;
GPS: 56.551537, 27.884674

В маршруте: Цибла, православный храм в Криванде, памятный крест павшим воинам в Мозулевской битве в Криванде, военный музей в Лидумниеках, с/х «Грундули», Кушнерская липа и сосна в Лидумниеках, камень Сейманю - пятый по величине в Латвии.

Музеи



Музей Циблского края

Тел.: +371 657 29046, Цибла, Циблская волость;
GPS: 56.5446215, 27.8785905

Музей расположен в доме помещиков Эверсмуйжи. Здесь обобщена информация об истории, культуре, образовании и современной жизни края. По предварительным заявкам.

Военный музей в Лидумниеках, см. ТОП объекты Циблского края (объект № 3).

Ремесленничество



Арнита Ирбе, хозяйство «Атаугас»

Тел.: +371 27821424, Весерова, Виргзденская волость;
GPS: 56.5843446, 27.7287121

Плетения из лозы. Можно посмотреть, как работает мастер, попробовать самому, а также купить различные изделия.

Поместья, замки, городища, могильники



Замок Эверсмуйжи

Тел.: +371 29230204 (гид Малвине Лоце), Цибла, Циблская волость; GPS: 56.544910, 27.883085

В комплекс строений усадьбы Эверсмуйжи входит построенный в 17 веке, а позже перестроенный господский дом, дом для прислуги, хоз-постройки, большинство из которых находятся в разрушенном состоянии. На берегу реки Илажа находится парк, который окружен каменным забором. По заявкам.

Фелициановская усадьба имени Плена

Тел.: +371 29230204 (гид Малвине Лоце), Цибла, Цибльская волость; GPS: 56.5360505, 27.8650843

Жилое здание Фелициановской усадьбы построено в начале 20 века в стиле неоготики. Это двухэтажное здание из красного кирпича. Дом строил представитель немецкой национальности Пленс, роду которого принадлежала земля в округе тогдашнего поселка. По заявкам.



Сакральные объекты

Эверсмуйжский католический костёл Св. Андрея, см. информацию в ТОП объектах Циблского края (ТОП объект № 2).

Пушмуцовский католический костел

Тел.: +371 26197404, Пушмуцова, Пушмуцовская волость; GPS: 56.6437426, 27.7242482

Образец каменного костела. Построен из серого камня в 1852 году по проекту архитектора Парако. По заявкам.



Католический костёл в Айзпуре

Тел.: +371 29448792, Айзпуре, Лидумниеку волость; GPS: 56.5914768, 27.9872015

Храм построен в 1935 году, освятил Язепс Ранцанс. В костёле находится реликвия, которой присвоен статус художественного памятника государственного значения. Костёл деревянный, длина 14 метров, ширина 9,25 м. Однефное здание с деревянным полом. Крыша жестяная, одна колокольня. Вокруг костёла построен деревянный забор.



Православная церковь в Квитайне

Тел.: +371 26408748, Плаудиши, Блонтская волость; GPS: 56.6264685, 27.8592772

В 1828 году отец Никанор отделил Квитайнский приход от Михайловского. Новый храм строили с 1930 г. по 1936 год. Рядом с храмом находится кладбище.



Природный туризм

Культурно-историческая и природная тропа в Эверсмуйже, см. информацию в ТОП объектах Циблского края (ТОП объект № 1).

Пейтельское озеро

Тел.: +371 657 29046 (волостная управа), Лидумниекс; GPS: 56.5965158, 28.0338985

Красивое озеро с городищем на берегу. Здесь пролегает граница с Россией.



Камень – гигант

Тел.: +371 657 29046 (волостная управа), Сеймани, Лидумниекская волость; GPS: 56.565395, 27.978144

Один из самых больших камней-гигантов в Латвии: 1,9 м в высоту, 9,5 м в длину и 5,6 м в ширину. Объём - 23,6 куб.м. У камня неправильная форма, поверхность грубая и сильно потрескавшаяся.





Звиргзденское озеро с островами

Тел.: +371 657 00834 (волостная управа), Звиргзденская волость; GPS: 56.560238, 27.686577

Оно находится в пригороде Лудзы. На берегу озера расположились дачи. Острова видны с дорог на северном и восточном берегах.

Объекты гастрономического туризма и сельские прелести

Крестьянское хозяйство «Грундули», латгальская традициональная сельская усадьба, см. информацию в ТОП объектах Циблского края (ТОП объект № 4).



Крестьянское хозяйство «Зелтини»

Тел.: +371 29179261, Зелтини, Циблская волость, zs.zeltini@inbox.lv; GPS: 56.5465511, 27.9005204

Дегустация и приобретение мёда и продуктов из мёда. Празднование народных праздников с фольклорной группой «Илжа». Места для палаток.

Творческий центр досуга «Лидумниеки», см. информацию в ТОП объектах Циблского края (ТОП объект № 6).



Крестьянское хозяйство «Малайне»

Тел.: +371 26317029, Виерни, Звиргзденская волость, riga80@inbox.lv; GPS: 56.5839828, 27.6292047

Организация игр, место для проведения свадеб. Прокат велосипедов, баня. Ночлег до 7 мест в помещениях, места для палаток. Питание. Сельские прелести – мёд, яблоки, ягоды, молочные продукты, пиво, копчёности.

Верховая езда

Гостевой дом «Акмени», см. информацию в ТОП объектах Циблского края (ТОП объект № 5).



Верховая езда в комплексе культурно-исторической тропы Эверсмуйжас

Тел.: +371 28710501 (Сандра), +371 29438266 (Илона), +371 29398035 (Инта), +371 28388885 (Вилхелмине), Цибла; GPS: 56.551537, 27.884674

Верховая езда и обучение в сопровождении опытного тренера. Катание по манежу или по округе (по культурно-исторической тропе Эверсмуйжас). По заявкам.

Водный туризм

Гостевой дом «Акмени», см. информацию в ТОП объектах Циблского края (ТОП объект № 5).



Комплекс отдыха „Цирмас эзеркрастс“

Тел.: +371 28332523, Эзерниеки, Звиргзденская волость, www.cirmasezerkrasts.lv, info@cirmasezerkrasts.lv; GPS: 56.566387, 27.620831

Находится на берегу Цирмского озера. Песчаный пляж, обширные возможности активного отдыха – лодки, бильярд, настольный теннис, новус. Дом для банкетов и семинаров. Ночлег.

Место для отдыха „Цирмас плудмале”

Тел.: +371 29123749, Звиргзденская волость;

GPS: 56.5735173, 27.6214901

Цирмское озеро – одно из самых чистых и предназначенных для отдыха озёр. Благоустроенный пляж, аренда лодок, спортивного инвентаря, надувных матрасов и др. Площадки для волейбола. Места для палаток и пикника. Места для трейлеров, подключение электричества.



Творческий центр досуга «Лидумниеки», см. информацию в ТОП объектах Циблского края (ТОП объект № 6).

Приключенческий туризм

Гостевой дом “Акмени”, см. информацию в ТОП объектах Циблского края (ТОП объект № 5).

Пейнтбол в Цибле

Тел.: +371 26162066, Цибла, aldons777@inbox.lv,

<http://www.aldons.anazana.com/>; GPS: 56.5498179, 27.8892653

Площадка для пейнтбола находится на поле, но возможно также проводить игру в лесу. Площадь 100 м x 40 м. Предоставляется весь необходимый для игры инвентарь (защитные костюмы и др.). Предварительная запись обязательна.



Крестьянское хозяйство «Грундули», латгальская традиционная сельская усадьба, см. информацию в ТОП объектах Циблского края (ТОП объект № 4).

Творческий центр досуга «Лидумниеки», см. информацию в ТОП объектах Циблского края (ТОП объект № 6).

Оздоровительный туризм

Гостевой дом “Акмени”, см. информацию в ТОП объектах Циблского края (ТОП объект № 5).

Отдых зимой

Гостевой дом “Акмени”, см. информацию в ТОП объектах Циблского края (ТОП объект № 5).

Комплекс отдыха „Цирмас эзеркрастс”

Тел.: +371 28332523, Эзерниеки, Звиргзденская волость,

www.cirmasezerkrasts.lv, info@cirmasezerkrasts.lv;

GPS: 56.566387, 27.620831

Комплекс отдыха находится на берегу озера Цирма и предлагает подлёдную рыбалку. Русская баня. Идеальное место для организации и проведения корпоративных праздников. По заявкам.



Верховая езда в комплексе культурно-исторической тропы Эверсмуйжас

Тел.: +371 28710501 (Сандра), +371 29438266 (Илона),

+371 29398035 (Инта), +371 28388885 (Вилхелмине), Цибла;

GPS: 56.551537, 27.884674

Верховая езда и обучение в сопровождении опытного тренера. Катание в санях или верхом по манежу или по культурно-исторической тропе Эверсмуйжас. По заявкам.





Статус города - с 1992 года

Край был основан в 2009 году

Площадь - 949 км²

Число жителей в городе Дагда – 2451 (на 01.02.2012.)

Число жителей в Дагдском крае – 9082 (на 01.02.2012.)

Дагдский край - это место, где можно интересно отдохнуть и насладиться местной культурой. Это красивый и тихий деревенский край, который привлекает не только своей неповторимой Латгальской природой, но и замечательными, отзывчивыми людьми.

С развитием и историей края можно ознакомиться, посетив Дагдский парк, заглянув в пещеру, забравшись на Лубанскую замковую гору, посетив храмы разных религий и музеев, узнав секреты Андрупенской природной тропы и зарядившись энергией, а также приятно отдохнув в Пилорской дубраве. Самое красивое место Дагдского края - это национальный парк Разна, со своими лесами, болотами, спокойными озерами, песчаными пляжами и оживлёнными сёлами.



Туристический информационный центр Дагдского края

ул. Даугавпилс 8, Дагда, LV-5674

GPS: 56.0955429, 27.5398364

Тел.: +371 656 81420, +371 26244209,

факс: +371 656 81421

dagdas.fenikss@inbox.lv,

www.visitdagda.com

Дагдская краевая дума

ул.Алеяс 4, Дагда, LV-5674

Тел.: +371 656 81434

www.dagda.lv

Самые популярные объекты для посещения (ТОП объекты) Дагдского края

1. Музей “Андрупенский сельский двор”

Тел.: +371 26458876, Андрупене, Андрупенская волость,
laukiseta@inbox.lv, www.visitdagda.com;

GPS: 56.1895704, 27.3968673

Музей - это комплекс строений начала XX века. Музей является участником сети Латгальского кулинарного наследия. По предварительной заявке возможна дегустация блюд Латгальского кулинарного наследия. Представления местного фольклорного коллектива в национальном стиле. Время работы: апрель-октябрь: пон.-пт. 8.00 – 17.00, в субботу: 10.00 -14.00, в воскресенье – по заказу; ноябрь – март: пон.-пт. 8.00 – 17.00, суб. – воск. – выходной. Экскурсии по предварительной записи.



2. Центр познания окружающей среды и выставочный зал

Тел.: +371 25960309, Яундоме, Эзерниекая волость,
pudniksarmands@inbox.lv, www.visitdagda.com;

GPS: 56.1472446, 27.6181704

Выставки, муляжи, зал для семинаров, конференц-зал, наблюдение за птицами, экскурсия по территории бывшего поместья и выставочному залу, дегустация рыбных блюд. Посещение – экскурсии согласовать заранее.



3. Центр культуры и окружающей среды „Кепа”

Тел.: + 371 20204548, Нейкишани, Кеповская волость,
kepa@dagda.lv, www.visitdagda.com;

GPS: 56.0339208, 27.7511766

Выставочный зал. Интересный дизайн помещений для чучел диких животных, витрины для визуальных материалов (лесные растения, гербарий, клыки диких животных, коллекции насекомых и т.д.). Посещение – экскурсии согласовать заранее.



4. Пилорская дубрава

Тел.: +371 656 81420, Андзельская волость,
dagdas.fenikss@inbox.lv, www.visitdagda.com;

GPS: 56.1867109, 27.6065055

Пилорская дубрава является одной из немногих чистых дубовых рощ в Латвии, находится на берегу озера Эжэзерс. Это самое извилистое и богатое островами озеро в Латвии. Оно охраняется государством с 1928 г. Его острова, полуостров Пахатниеку и примыкающая к озеру Пилорская дубрава входят в район природных пейзажей Эзерниеку. В дубраве растут 200 летние дубы, а у их подножья – липы, рябины, ясени, редкие виды папоротников.





5. Гора Крома

Тел.: +371 26352522, Приежукални, Пушас Зунди, Андрупенская волость, kromakolns@inbox.lv, www.rubon.eu; GPS: 56.205950, 27.3181653

На горе Крома владелец предлагает осмотреть процесс реконструкции деревянного замка племен латгалов IX - XI века. Для желающих можно организовать экспериментальные археологические мероприятия и послушать рассказ о жизни древних латгалов в Южной Латгалии.

Музеи

Музей “Андрупенский сельский двор”; см. информацию в ТОП объектах Дагдского края (ТОП объект № 1).

Центр познания окружающей среды и выставочный зал, см. информацию в ТОП объектах Дагдского края (ТОП объект № 2).

Центр культуры и окружающей среды „Кепа”, см. информацию в ТОП объектах Дагдского края (ТОП объект № 3).



Краеведческий выставочный зал «Патриа»

Тел.: +371 656 81420, +371 22038750, центральная площадь, Дагда, dagdas.fenikss@inbox.lv, www.visitdagda.com; GPS: 56.0935971, 27.5405906

Четыре выставочных зала, в каждом из которых можно посмотреть антикварные вещи, отражающие историю Дагдского края. Предварительная запись.



Памятная комната Марии Анджане

Тел.: +371 656 28350, Шкяуне, Шкяунская волость, dagdas.fenikss@inbox.lv, www.visitdagda.com; Шкяунское пограничное отделение: +371 654 03760, skaune.rsn@rs.gov.lv, GPS: 56.1385059, 28.0048197

Жизнь поэтессы Марии Анджане и ее литературная деятельность связана с поселком Шкяуне. В здании волостной библиотеки работает памятная комната, в которой находятся литературные труды, написанные рукой поэтессы рукописи. Необходимо при себе иметь паспорт и пропуск. Предварительная запись.

Ремесленничество



Общество инвалидов „Нема”

Тел.: +371 28888094, ул.Эзера 8, Дагда, nema3@inbox.lv, www.visitdagda.com; GPS: 56.0915007, 27.5418938

Цель общества объединить людей с ограниченными возможностями, способствовать содействию участия в процессе развития общества, организация благотворительных мероприятий. Участники общества принимают активное участие в творческих мастерских. В помещении общества можно посмотреть различные рукоделия и купить сувениры.

Элмарс Аузиньш

Тел.: +371 28652199, Андрупене, Андрупенская волость,
dagdas.fenikss@inbox.lv, www.visitdagda.com;

GPS: 56.1813323, 27.3828720

Изготовление тростниковых крыш. Участие в процессе изготовления лучинных корзин и сувениров из дерева.

Стоянка для трейлеров.



Валентина Пилька

Тел.: +371 26752865, Эзерниеки, Эзерниекая волость,
dagdas.fenikss@inbox.lv, www.visitdagda.com;

GPS: 56.1857109, 27.6482039

Керамик, художница.



Станислава Белковская

Тел.: +371 29175521, Эзерниеки, Эзерниекая волость,
dagdas.fenikss@inbox.lv, www.visitdagda.com;

GPS: 56.1846710, 27.6638899

Вязание спицами и крючком. Носки, перчатки, шапки, различные декоративные вязаные изделия.



Ян Барткевич

Тел.: +371 28333127, Дагда, janisbartkevics@inbox.lv,
www.visitdagda.com, GPS: 56.0955429, 27.5398364

Рисованием занимается с самого детства, но серьёзно живописью занялся только несколько лет назад. Используемая техника – масляные краски и холст. Больше всего нравится рисовать пейзажи Латгалии. Выполняет заказы.



Сакральные объекты

Дагдский Римско- католический костел

Тел.: +371 656 81420, ул. Алякс 2, Дагда,
dagdas.fenikss@inbox.lv, www.visitdagda.com;

GPS: 56.0932807, 27.5397091

Построен в 1741 г. в честь Пресвятой Троицы в стиле коринфского барокко. Костел строил помещик Ян Август Хилзен (1702-1767 гг.). Здание длиной 42 м и шириной 33 м с цементным полом и каменным сводчатым потолком. Три роскошных каменных алтаря с карнизами и пилястрами. На большом алтаре две картины. Памятник архитектуры государственного значения. Можно осмотреть алтарные художественные работы, орган, скульптуры, памятники рода графов Хилзенов. Посещение согласовать заранее.



Дагдская старообрядческая церковь Николая Покрова

Тел.: +371 656 81420, ул. Лудзас 6, Дагда,
dagdas.fenikss@inbox.lv, www.visitdagda.com;

GPS: 56.0964986, 27.5359833

Здание не является культурно-историческим памятником, но большую ценность представляет внутреннее убранство церкви. Посещение согласовать заранее.





Дагдская православная церковь Николая Чудотворца

Тел.: +371 656 81420, ул. Паста 9, Дагда, dagdas.fenikss@inbox.lv, www.visitdagda.com; GPS: 56.0984923, 27.5260157

Православную церковь в Дагде начали строить в 1914 г., по инициативе настоятеля Никонора Трубецкого. В Дагдском крае на то время было около 400 жителей православной веры. 7 июня 1915 г. на улице Алеяс рядом с нынешним домом культуры Дагдскую православную церковь освятили. Так началась история

Дагдской православной церкви. К сожалению первоначальное здание церкви не сохранилась до наших дней. Нынешнее здание церкви Николая Чудотворца находится на улице Паста.



Андрупенский Римско-католический костел Успения Пресвятой Девы Марии

Тел.: +371 656 81420, Андрупене, Андрупенская волость, dagdas.fenikss@inbox.lv, www.visitdagda.com;

GPS: 56.1828296, 27.3925312

И костел, и приход были в Андрупене уже с 18 в. Про нынешний костел известно, что он построен вместо сгоревшего в 1849 г. Красивый костел с деревянными узорами. Орган находится в

рабочем состоянии. В церкви есть помещение с тремя алтарями. На большом алтаре картина Успения Пресвятой Девы Марии. В церковном саду находится действующая колокольня. Посещение согласовать заранее.



Асунский Римско - католический костёл прославления Святого Креста

Тел.: +371 656 81420, Асуне, Асунская волость, dagdas.fenikss@inbox.lv, www.visitdagda.com;

GPS: 56.0276964, 27.6208085

Первый костёл в Асуне построен в 1680 г. Нынешний костёл построен в 1816 г., освящён в 1819 г. в честь прославления Святого Креста, а до этого костёл служил как часовня Букмуйжского

прихода. В костёле 4 алтаря. В церковном саду находится действующая колокольня с тремя колоколами. Посещение согласовать заранее.



Бересненский костёл Святой Анны

Тел.: +371 656 28421, +371 29429028, Бересни, Сваринская волость, aivarskursitis@inbox.lv, www.visitdagda.com;

GPS: 56.1169152, 27.8120529

Деревянный костёл Святой Анны построен в 1805 г. На большом Алтаре изображена картина "Христос в саду олив".

Церковный приход костёла Святой Анны основался в 1924 г. Это

единственный деревянный костёл в Дагдском крае. Посещение согласовать заранее.



Ландскоронский Римско-католический костёл Святой Троицы

Тел.: +371 656 58421, +371 29429028, Шкяуне, Шкяунская волость, aivarskursitis@inbox.lv, www.visitdagda.com;

GPS: 56.1340391, 28.0027925

Деревянная капелла в Ландскороне была уже в 1696 г. В 1828 г. на средства помещика Мартиня Карницкого построен сегодняшний

костел, а в 1859 году он был обновлен и увеличен. На большом алтаре витражная картина Пресвятой Троицы со статуей Сердца Христа. В костеле находится фигура Лурдской Богоматери, которая установлена здесь впервые в Латгалии, поэтому в церкви 11 числа каждого месяца проходят богослужения в честь Лурдской Богоматери. Посещение согласовать заранее. Приграничная зона: необходимо при себе иметь паспорт и пропуск.

Букмуйжский Римско-католический костёл Святого Людвига

Тел.: +371 656 53247, +371 26472466, *Эзерниеки*,
Эзерниецкая волость, spruktsa@inbox.lv, www.visitdagda.com
 GPS: 56.1860304, 27.6583762

Первый Букмуйжский Римско-католический костёл был деревянным. Сегодняшний каменный костел был построен в 1830 году на средства помещика Людвига Шабанского во времена служения Петериса Бржоздовского. Костел построен в стиле барокко, без башен, с деревянным полом и потолком. Его длина 24 м и ширина 12 м. Здесь размещены 5 алтарей. В костёле можно увидеть памятники искусства государственного значения, а также иконы



Природный туризм

Парк Дагдского поместья

Тел.: +371 656 81420, +371 26244209, *Дагда*,
dagdas.fenikss@inbox.lv, www.visitdagda.com;
 GPS: 56.1035478, 27.5218449

300 – летний парк, единственное, что сохранилось от Дагдского поместья, которое было создано в XVII веке. В наши дни это излюбленное место для прогулок. Здесь находится эстрада, где проводятся различные праздники.



Дагдская пещера

Тел.: +371 656 81420, *Дагда*, dagdas.fenikss@inbox.lv,
www.visitdagda.com; GPS: 56.1028873, 27.5163146

Пещера своеобразного происхождения, которая находится у рубежа Дагды на берегу речушки Гушчицы. Бытуют рассказы, что якобы от пещеры к костёлу ведет подземный ход.



Дагдское городище

Тел.: +371 656 81420, +371 26244209, *Пурпли*,
Дагдская волость, dagdas.fenikss@inbox.lv,
www.visitdagda.com; GPS: 56.1059597, 27.5374791

Городище является памятником археологии государственного значения. Благоустроенное место для отдыха и прогулок.



Лубанское городище

Тел.: +371 656 81420, +371 26244209, *Дагда*,
dagdas.fenikss@inbox.lv, www.visitdagda.com;
 GPS: 56.0889929, 27.5268032

Городище находится на западной границы города Дагды. У подножья находится озеро Любоненьш. Благоустроенное место для отдыха и прогулок. Смотровая площадка, с которой открывается прекрасный вид на Дагду и окрестности. Относительная высота - около 30 м. На холме сохранился старый колодец. Увечьянные преданиями место - на месте бывшей церкви появился холм.





Андрупенская познавательная тропа

Тел.: +371 26458876, Андрупене, Андрупенская волость,
dagdas.fenikss@inbox.lv, www.visitdagda.com;

GPS: 56.1900855, 27.3964453

Проходя по тропе можно увидеть множество природных объектов, можно увидеть мхи, за краями мостика заметить на листике росу и болотную клюкву, увидеть пушицу и багульник.

Андрупенская болотная тропа дает возможность каждому не спеша и внимательно ознакомиться с болотным миром. Проведя по болоту тропа приведет посетителей на стоянку к музею «Андрупенский сельский двор».



Озеро Эжесерс

Тел.: +371 656 81420, +371 26244209, Эзерниекая и
Андзельская волости, dagdas.fenikss@inbox.lv,

www.visitdagda.com ; GPS: 56.1856755, 27.6157760

Озеро имеет 33 - 36 островов. Это самое богатое островами озеро в Латвии. В 2006 г. включено в национальный парк Разна.

Гора Крома, см. информацию в ТОП объектах Дагдского края (ТОП объект № 3).



Тропа Любви

Тел.: +371 29193397, Асуне, Асунская волость,
dagdas.fenikss@inbox.lv, www.visitdagda.com;

GPS: 56.0240280, 27.6208019

Красивое место для романтических прогулок, богато интересными легендами.

Объекты гастрономического туризма



Кафе „Папардес зиедс”

Тел.: +371 29519410, ул. Аляс 29, Дагда,
dagdas.fenikss@inbox.lv, www.visitdagda.com;

GPS: 56.0961816, 27.5288444

Производство кондитерских изделий. Зал для торжеств и других мероприятий. По предварительному заказу можно отведать дары латгальских озер: фаршированную щуку,

вареных раков. Посещение согласовать заранее. Меню по предварительной заказу.



Столовая профессиональной средней школы

Тел.: +371 656 81158, ул.Бривибас 3, Дагда, davs@apollo.lv,
www.davs.lv, www.visitdagda.com; GPS: 56.0916229, 27.5335577

Предлагает закуски, тёплые и холодные блюда. Столовая по предварительному заказу организует различного вида банкеты. Предлагается также ночлег для больших туристических групп.

Время работы: понедельник – четверг с 8:00 до 16:30, пятница с 8:00 до 13:30

Кафе “Пие кундзес”

Тел.: +371 29766513, ул.Ругас 4, Дагда, dagdas.fenikss@inbox.lv, www.visitdagda.com; GPS: 56.0934406, 27.5394664

Кафе находится в историческом здании, построенном в 1953 году как кинотеатр. По предварительному заказу – организация всех видов торжеств (свадьбы, дни рождения, поминки). Банкетный зал на 250 персон. По пятницам и субботам – дискотеки. Время работы: П.-Ч. 11:00-16:00, пятница, суббота: 11:00-16:00 и 10.00 – 03.00, воскресенье-выходной. Меню по предварительной заказу.



Музей „Андрупенский сельский двор”, см. информацию в ТОП объектах Дагдского края (ТОП объект № 1).

Верховая езда

ООО “Ужулени”

Тел.: +371 29111983, +371 656 53075, Озолини, Дагдская волость, dagdas.fenikss@inbox.lv, www.visitdagda.com; GPS: 56.0869191, 27.5134589

Верховая езда. Катание на лошадях в упряжи. Организация рысистых бегах. Посещение согласовать заранее.



Крестьянское хозяйство „Чади”

Тел.: +371 26717893, Вецдоме, Дагдская волость, dagdas.fenikss@inbox.lv, www.visitdagda.com; GPS: 56.1170203, 27.5779744

Предлагает катание на лошадях в упряжи, зимой - катание в санях. Организует рысистые бегах. Посещение согласовать заранее.



Водный туризм

“Активный отдых в Дагде”

Тел.: +371 29180459, ул. Эзера 9, Дагда, dagdas.fenikss@inbox.lv, www.visitdagda.com; GPS: 56.0912141, 27.5424787

Прекрасный отдых на берегу Дагдского озера, прокат лодок и катамаранов. Палаточные места. Посещение согласовать заранее.



Подводная охота в озере Эжесерс

Тел.: +371 27805684, ул.Паста 35а, Дагда, dagdas.fenikss@inbox.lv, www.visitdagda.com; GPS: 56.1049246, 27.5230648 (Дагдское лесничество)

Возможность приобрести лицензии на один день, на три дня и на месяц. Приобретая лицензии нужно предъявить удостоверение о том, что пройдены курсы о правилах безопасности на воде. Посещение согласовать заранее.





Коттедж "Saulgoze"

Тел.: +371 29912646, +371 28336656,

Первелишки, Константиновская волость,

saulgozeg@inbox.lv, www.nomalaivu.lv,

www.visitdagda.com; GPS: 56.0203137, 27.4769161

Предлагается аренда 10 трехместных каноэ лодок с веслами, спасательными жилетами и герметическими сумками.

Маршруты по излучинам Даугавы: от 3h до 3 дней, от Пиедруи до г.Даугавпилс.

Приключенческий туризм



Комплекс отдыха „Обитель”

Тел.: +371 29152078, Упмал, Андзельская волость,

cbuvalmek@inbox.lv, www.visitdagda.com;

GPS: 56.1435335, 27.5938560

Место для приятного отдыха на берегу реки Нарута. Ночлег.

Баня с бассейном с речной водой, японская баня офуро.

Детская площадка. Посещение согласовать заранее.

Оздоровительный туризм



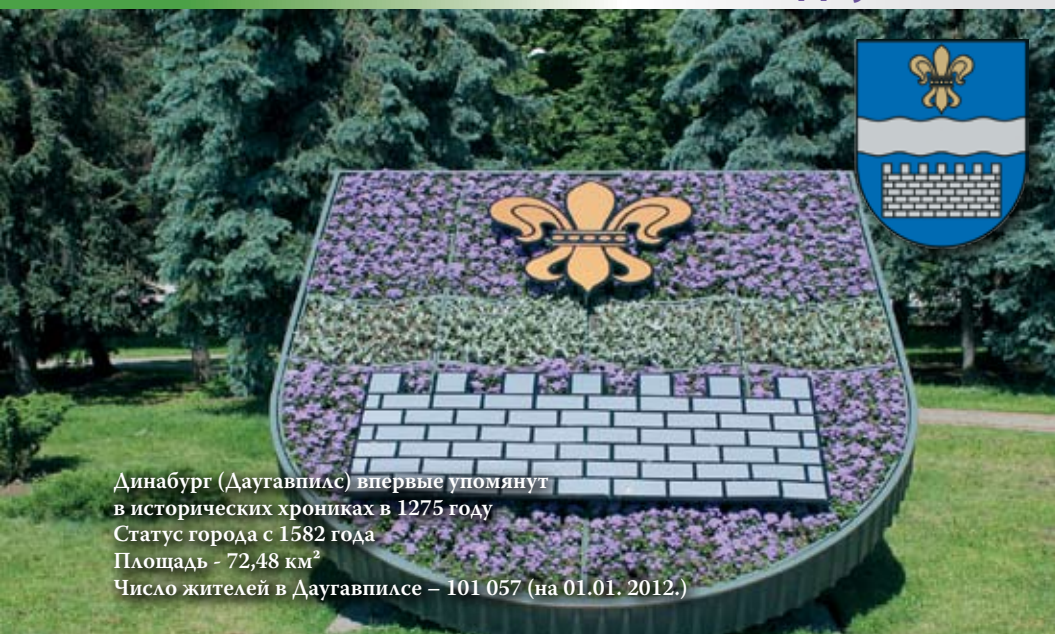
Гостевой дом „Тинеи”

Тел.: +371 26832249, +371 656 80363, Бейтаны,

Дагдская волость, *zeize@apollo.lv, www.tineji.lv,*

www.visitdagda.com; GPS: 56.1271624, 27.5801567

Отдых недалеко от озера Ужуню. Ночлег и баня “по-черному”, рыбалка, место для пикника, сбор ягод и грибов. Прокат велосипедов. Места для палаток. Посещение согласовать заранее.



Динабург (Даугавпилс) впервые упомянут
в исторических хрониках в 1275 году
Статус города с 1582 года
Площадь - 72,48 км²
Число жителей в Даугавпилсе – 101 057 (на 01.01. 2012.)

Даугавпилс – второй по величине город Латвии и центр восточно-латвийского региона – подарил миру выдающего художника Марка Ротко, “короля танго” Оскара Строка, а также актера, режиссера, общественного и политического деятеля Соломона Михоэlsa (Вовси).

Герб города: на синем фоне – извилистая серебряная балка, сверху золотая лилия, снизу отдельно стоящая серебряная зубчатая кирпичная стена. Этот герб города утвержден 30 октября 1925 г. Герб имеет некоторые параллели с печатью комтура Динабургского замка: лилия с древних времен была символом Пресвятой Девы Марии, а зубчатая стена указывает на старый Динабургский замок, с которого началась история Даугавпилса.

Символами города являются построенная в XIX веке крепость и Церковная горка – место, где соседствуют храмы четырех конфессий. Исторический центр города Даугавпилса – это памятник градостроительства государственного значения, а также самое привлекательное место города и один из наиболее удачных примеров достижения компромисса между старым и новым.

Даугавпилс – один из немногих латвийских городов, который может гордиться уникальной застройкой эпохи классицизма и эклектизма, формирующей единый ансамбль. Культурно-историческое наследие, включающее градостроительные, архитектурные, художественные, индустриальные и исторические памятники, вместе с окружающей ландшафтной средой формирует образ Даугавпилса и придает городу особый шарм.

Для отдыха горожан и гостей города доступны леса, 12 озер и 2 искусственных водоема, а также специально благоустроенные территории – парки и скверы.

Даугавпилсский театр, Латгальской зоосад, Даугавпилсский центр гончарного искусства, Даугавпилсский ледовый дворец, Даугавпилсский Олимпийский центр и соревнования по спидвею радуют горожан и гостей города, предлагая активный отдых и особую привлекательность.

Даугавпилсская городская дума
ул.К.Валдемара 1, Даугавпилс, LV-5401
Тел.: +371 654 04344
www.daugavpils.lv



Туристический информационный центр

Даугавпилсского края

ул. Ригас 22а, Даугавпилс, LV-5403

GPS: N 55 52.258 E 26 31.031

Тел.: +371 654 22818,

skype: visitdaugavpils; info@visitdaugavpils.lv,

www.visitdaugavpils.lv;

www.facebook.com/Daugavpils.novada.TIC

twitter.com/daugavpilstic

www.draugiem.lv/daugavpilstic

Центр культуры и информации

Даугавпилсской крепости

Даугавпилсская крепость, ул. Николая 5,

Даугавпилс, LV-5401

Тел.: +371 654 24043

GPS: N 55 53.047 E 26 29.802

artjoms.mahlins@daugavpils.lv

twitter: @Daugavpils_fort

www.daugavpils.lv/lv/280

Самые популярные объекты для посещения (ТОП 10 объекты) Даугавпилса



1. Даугавпилсская крепость

Тел.: +371 654 22818 (ТИЦ Даугавпилсского края),

+371 654 24043, +371 29405502 (Культурно-

информационный центр Даугавпилсской крепости),

www.visitdaugavpils.lv, www.facebook.com/Daugavpils.cietoksnis,

http://dinaburgascietoksnis.lcb.lv;

GPS: N 55 52.966 E 26 29.959

Единственная крепость первой половины XIX века в Восточной Европе, которая сохранилась почти без изменений. Выдающееся фортификационное сооружение, занимающее площадь более 150 га. Ломаную линию укреплений формирует крепостной вал с 8 бастиями, 6 рavelинами, 6 контргардами и другими защитными сооружениями: люнетами, редутами и рвом. Каждая деталь крепости разработана с применением строительного опыта лучших архитектурных школ царской России и Европы.



2. Церковная горка

Тел.: +371 654 22818 (ТИЦ Даугавпилсского края),

info@visitdaugavpils.lv, www.visitdaugavpils.lv;

GPS: N 55 52.244 E 26 32.326

Каждому путешественнику, который хочет познакомиться с Даугавпилсом, обязательно следует посетить церковную горку – место, где соседствуют храмы четырех конфессий. Кафедральный собор Мартина Лютера построен в 1893 году по проекту архитектора В. Нейманиса. Римско-католический костёл Пресвятой Богородицы построен 1902 - 1905 гг., а в 1909 году в нем был установлен орган польского мастера А. Хомана. Даугавпилсский православный кафедральный собор святых благоверных князей Бориса и Глеба построен в 1905 году как гарнизонная церковь. Новостроенский Храм Воскресения, Рождества Богородицы и Святителя Николы был построен в 1908–1928 гг.



3. Латгальский зоосад

Тел.: +371 654 26789, ул. Виенибас 27, eco@apollo.lv,

http://latgalezoo.biology.lv; GPS: N 55 52.543 E 26 30.626

Здесь, в искусственно созданных джунглях, ползают пятнистые питоны, на берегу принимают солнечные ванны крокодиловые кайманы, в пруду плавают красные карпы кои, по лианам весело скачут макаки и сахарные поссумы, плавают, свистят, ползают, прыгают и летают многие другие тропические животные. Дети также могут погладить пушистого кролика, поиграть с морскими свинками и покормить экзотических рыбок в пруду.

4. Даугавпилсский театр

Тел.: +371 654 26520, ул. Ризас 22а,
daugavpilsteatris@apollo.lv, www.daugavpilsteatris.lv;
GPS: N 55 52.237 E 26 30.962

Даугавпилсский театр является старейшим профессиональным театром в Латвии. В 2012 году театр отметил свой 155 день рождения. Это единственный профессиональный театр в Латгалии. В Латвии это единственный театр, в котором одновременно работают латышская и русская труппы актёров.



5. Центр гончарного искусства

Тел.: +371 654 25302, +371 29241488, ул. 18 Новембра 8,
dmtec@inbox.lv, www.dmtec.lv, GPS: N 55 51.961 E 26 31.502

Центр предлагает возможность ознакомиться с культурным наследием Латгалии – керамическими и гончарными традициями. Каждую среду с 12.00 до 14.00 здесь проходит мастер-класс гончаров, во время которого керамисты демонстрируют своё мастерство и предлагают посетителям включиться в творческий процесс. Принимает молодёжён. Время работы: III – IV: 12:00 – 18:00, VII: 12:00 – 16:00, I – II: выходной или по предварительным заявкам.



6. Центр русской культуры

Тел.: +371 654 13237, ул. Варшавас 14, www.visitdaugavpils.lv;
GPS: 55 52.33 E 26 32.175

Здесь можно ознакомиться с экспозициями: “Старообрядчество в Латвии”, “Православие в Латвии”, “Картины Петра Худобченка”, “Гжельская керамика”, “Хохломские изделия”, а также осмотреть экспозиции, посвященные крепости и событиям войны 1812 года. Создан сад скульптур «Двор сказок», где можно увидеть 17 скульптурных изображений героев русских народных сказок. Время работы: I – V: 10:00 – 17:00, VI – VII: выходной или по предварительным заявкам.



7. Солнечные часы

Тел.: +371 654 22818 (ТИЦ Даугавпилсского края),
ул. Виенибас 13, info@visitdaugavpils.lv,
www.visitdaugavpils.lv; GPS: N 55 52.152 E 26 30.982

Находятся в сквере Даугавпилсского университета. Солнечные часы созданы в 1910 году (по проекту преподавателя реального училища А. Яскова). Линии циферблата соответствуют географической широте Даугавпилса – 56°.



8. Центральный парк

Тел.: +371 654 22818 (ТИЦ Даугавпилсского края),
info@visitdaugavpils.lv, www.visitdaugavpils.lv;
GPS: N 55 52.235 E 26 31.565

Находится рядом с автовокзалом. Парк по проекту архитектора Селецкого был создан на месте жилых кварталов, полностью разрушенных во время Второй мировой войны. Здесь оборудованы скейт-парк и детская игровая площадка. Рядом с парком находится Ледовый дворец. В 2012 году в парке была создана аллея скамеек.





9. Даугавпилсский Олимпийский центр

Тел.: +371 654 75140, ул. Стадиона 1, www.daugavpilsoc.lv, info@daugavpilsoc.lv, GPS: N 55 52.763 E 26 31.054

Единственный в Латгалии центр спортивной медицины. В распоряжении посетителей – 25 метровый бассейн с 6 дорожками, который можно использовать как для повышения физического тонуса, так и просто для отдыха. Есть маленький бассейн для детей и для занятий аква-аэробикой. Турецкая баня, сауна, тренажерный зал и зал для аэробики. Спелеокамера. Игра в снукер. Время работы: см. www.daugavpilsoc.lv.



10. Прокат лодок «Мучас»

Тел.: +371 28344394, ул. Иса 1, mucas@inbox.lv, www.laivunoma.com; GPS: N 55 51.468 E 26 32.609

Предлагает популярные туристические водные маршруты: по природному парку «Даугавас локи», а также по рекам Тартак, Дубна, Лауцесе и по латгальским озерам. Прокат байдарок «Виста», плотов, каное и резиновых лодок. Разработка новых водных маршрутов. Прокат велосипедов.

Культурно - исторические объекты



Парк Дубровина

Тел.: +371 654 22818 (ТИЦ Даугавпилсского края), info@visitdaugavpils.lv, www.visitdaugavpils.lv; GPS: N 55 52.215 E 26 30.769

Находится между улицами Ригас и Парадес. В обустройстве парка активное участие принимал Павел Дубровин (1839–1890), который с 1876 по 1890 год занимал пост городского головы. Парк носит имя своего создателя, а на специальной площадке недалеко от фонтана ему установлен памятник – бронзовая фигура высотой около двух метров (скульптор А. Таратынов, 2007 г.). Парк Дубровина является любимым местом отдыха горожан. В летний зной у большого фонтана каждый может насладиться освежающей прохладой, а по вечерам – фантастической игрой воды и света.



Исторический центр города Даугавпилса

Тел.: +371 654 22818 (ТИЦ Даугавпилсского края), info@visitdaugavpils.lv, www.visitdaugavpils.lv; GPS: N 55 52.205 E 26 31.167

Исторический центр города Даугавпилса – это памятник градостроительства государственного значения. Историческая застройка города относится к XIX веку и осуществлялась в соответствии с проектом, утвержденным в Санкт-Петербурге в 1826 году. Исторический центр является самым привлекательным местом города и одним из самых удачных примеров достижения компромисса

между старым и новым. Даугавпилс – один из немногих латвийских городов, который может гордиться уникальной застройкой эпохи классицизма и эклектизма, формирующей единый ансамбль.

Дом Единства

Тел.: +371 654 22763, ул. Ригас 22а,
vienibasnams@vienibasnams.lv, www.vienibasnams.lv;
GPS: N 55 52.244 E 26 30.998

Доминантой исторического центра является возведенный во время первой республики Дом Единства. Здание построено по предложению президента страны Карлиса Ульманиса на пожертвования и выделенные государством средства. Дом Единства спроектировал архитектор Вернерс Витандс.



Латышский дом

Тел.: +371 29461765, дом Единства, ул. Ригас 22а (вход с улицы Саулес); GPS: N 55 52.222 E 26 31.025

В Латышском доме можно осмотреть рукоделия, деревенские орудия труда, предметы быта Даугавпилсского края XIX и начала XX вв., посмотреть на ткачество и прядение, а также заглянуть в квартиру средне зажиточного даугавпилсчанина XX в. Вас встретят знающие рассказчики. Время работы: III: 11:00 – 18:00, VI: 11:00 – 16:00 или по предварительным заявкам.



Улица Ригас

Тел.: +371 654 22818 (ТИЦ Даугавпилсского края),
info@visitdaugavpils.lv, www.visitdaugavpils.lv;
GPS: N 55 52.470 E 26 31.603

Во время прогулки можно не только полюбоваться великолепными фасадами домов, но также совершить покупки и насладиться вкусными блюдами. Особым великолепием отличается здание на ул. Ригас 61, которое было построено в 1860 году и представляет собой один из ярчайших примеров эклектизма, выделяясь богатым декором своих фасадов. Напротив 1-го почтового отделения можно увидеть скульптуру болотной черепахи (скульптор И. Фолкманис, 2009 г.), а в конце улицы, напротив железнодорожного вокзала – водные каскады. В 2012 году на улице открыта в Латвии единственная скульптура – посвящение Латгальской керамике.



Сквер поэта Андрея Пумпура

Тел.: +371 654 22818 (ТИЦ Даугавпилсского края),
info@visitdaugavpils.lv, www.visitdaugavpils.lv;
GPS: N 55 52.184 E 26 31.065

Расположен напротив Дома Единства. Создан во второй половине XIX века. В сквере установлен бюст поэта Андрея Пумпура, созданный скульптором И. Круминей в 1966 году. Любимым местом встречи для жителей города является расположенный в центре сквера фонтан “Девочка с лилией”. В сквере находится православная часовня Св. Александра Невского и памятник невинным жертвам красного террора (скульптор Е. Волкова).



Памятный знак “Посвящение Ротко”

Тел.: +371 654 22818 (ТИЦ Даугавпилсского края),
info@visitdaugavpils.lv, www.visitdaugavpils.lv;
GPS: N 55 51.915 E 26 31.224

Памятный знак, созданный художником Ромуальдом Гибовским, установлен на берегу реки Даугава – источнике ярчайших детских впечатлений художника. Знак указывает на улицу Шоосейную (нынешняя 18 Новембра), где с 1892 по 1913 года жила семья Ротковичей.





Даугавпилсский дроболитейный завод

Тел.: +371 27766655, ул. Варшавас 28, visit@dsr.lv,
www.dsr.lv; GPS: N 55 52.502, E 26 32.068

Единственный в Балтии открытый для туристов завод по производству боеприпасов, в котором находится старейшая в Европе, по прежнему действующая, дроболитейная башня. Историческая экспозиция охотничьих огнестрельных боеприпасов. После экскурсии каждый желающий может испробовать продукцию в заводском тире. Примечание: в производственной зоне экскурсии не проводятся во время выполнения заводских заказов.

Музеи



Даугавпилсский краеведческий и художественный музей

Тел.: +371 654 24155, ул. Ригас 8, museum@apollo.lv,
www.dnmm.lv; GPS: N 55 52.149 E 26 30.695

Один из старейших музеев Латвии. Расположен в великолепном здании, построенном в 1883 году в стиле эклектизма с элементами югендстиля. Здесь открыт зал даугавпилсского художника Леонида Баулина. В музее можно ознакомиться с культурно-историческими и природными экспозициями, а также принять

участие в различных музейно-педагогических программах. Музей предлагает сердечную свадебную программу «Что за свадьба... без музея?!» Время работы: II – VI: 10:00 – 18:00, VII – I: 10:00 – 16:00.



Художественный центр Марка Ротко

Ул. Михаила, 3, Даугавпилсская крепость,
www.rothkocenter.com; GPS: N 55 53.029 E 26 29.851

Многофункциональный центр современного искусства на территории Даугавпилсской крепости. Единственное место в Восточной Европе, где можно увидеть оригиналы работ всемирно известного художника, основоположника абстрактного экспрессионизма Марка Ротко. Центр предлагает: экспозицию оригиналов и репродукций работ Марка Ротко, цифровую

экспозицию о жизни и творчестве художника, видео зал и комнату тишины Ротко, культурно-исторические экспозиции, переменные экспозиции. Особой атмосферой и изысканными блюдами порадует ресторан. 24 апреля 2013 года - открытие Художественного центра Марка Ротко. 25 сентября 2013 года - праздничные мероприятия к 110-летию Марка Ротко.

Ремесленничество

Центр гончарного искусства, см. информацию в ТОП объектах города Даугавпилса (ТОП объект № 5).



Выставочный зал «Латгале»

Тел.: +371 654 21284, +371 29587963, ул. Алякс 7 - 1b (вход со двора), latgsuv@inbox.lv, www.suvenir.ucoz.lv;
GPS: N 55 52.186 E 26 31.885

Предлагаются изделия прикладного и декоративного искусства латвийского народа: украшения из янтаря, керамика, различные деревянные и кожаные изделия, узорчатые одеяла и льняные покрывала, скатерти, пояса, рукавички, носки, сакты, поршни, народные костюмы и одежда из льна и шерсти. Можно нарядиться в национальный костюм и сфотографироваться.

Время работы: I – V: 10:00 – 18:00, VI: 10:00 – 17:00, VII: выходной.

Кузнец Эдгар Вронскис

Тел.: +371 25506536, ул. Грауду 2д, fabbro@inbox.lv;
GPS: N 55 52.108 E 26 33.615

Занимается художественной металлообработкой. Создает различные изделия функционального назначения, а также и декоративные. Посетителям предлагается испытать свои силы в чеканке монеты или сувенира. Принимает молодожёнов. Посещение по предварительной записи.



Студия народного прикладного искусства «Клуга»

Тел.: +371 654 55936, +371 26690390, ул. Патверсмес 2,
www.dnmm.lv; GPS: N 55 52.051 E 26 33.386

Создают изящные плетеные изделия, используя природные материалы - лозу, тростник, солому. Из лозы создают плетеные корзины, подносы, шкатулки, предметы декора, браслеты, сувениры и др. Посещение по предварительной записи.



Сакральные объекты

Церковная горка, см. информацию в ТОП объектах города Даугавпилса (ТОП объект № 2).

Памятное место первой в Балтии старообрядческой моленной

Тел.: +371 654 22818 (ТИЦ Даугавпилсского края),
info@visitdaugavpils.lv, www.visitdaugavpils.lv;
GPS: N 55 51.373 E 26 31.806

На перекрестке ул. Базницас и Лигинишкю находится памятное место первой в Балтии старообрядческой моленной (1660). Исторические источники свидетельствуют о том, что летом 1659 года часть старообрядцев, спасаясь от преследований, переселилась в Курземское герцогство. Моленная была закрыта в 1837 году, во время правления царя Николая I. Дальнейшая судьба моленной неизвестна. В этом месте установлен символический крест из черного гранита.



Католический костёл Св. Петра в Цепах

Тел.: +371 654 20583, ул. Ругас, 39, www.visitdaugavpils.lv;
GPS: N 55 52.328 E 26 31.198

Построен в 1848–1849 гг., перестраивался в 1924–1934 гг. Архитектурно костёл похож на базилику Св. Петра в Ватикане. Большой купол белого храма опирается на 4 двойные колонны.



Синагога

Тел.: +371 29548760, ул. Циетокшня, 38, www.visitdaugavpils.lv;
GPS: N 55 52.219 E 26 31.244

Здание синагоги – моленного дома «Кадиш», построено в 1850 году. Оно пространственно заполняет угловую застройку квартала в центре города, а фасады здания обращены к улицам Лачплеша и Циетокшня. На втором этаже синагоги находится музей «Евреи в Даугавпилсе и Латгалии». Осмотр и экскурсия по синагоге - по заявкам.





Православная часовня Св. Александра Невского

Тел.: +371 654 22818 (ТИЦ Даугавпилсского края),
ул. Саулес 20, info@visitdaugavpils.lv, info@visitdaugavpils.lv;
GPS: N 55 52.208 E 26 31.041

Освящена в 2004 году. Находится в сквере А. Пумпура на месте православного собора Св. Александра Невского (1864–1961 гг.). В советское время, в 1961 году, собор был закрыт, а в 1962 году – взорван.

Природный туризм

Латгальский зоосад, см. информацию в ТОП объектах города Даугавпилса (ТОП объект № 3).

Объекты гастрономического туризма



Магазин-Кафе «Сата»

Тел.: +371 28808097, ул. Виенибас 17, igor25@inbox.lv;
GPS: N 55 52.22 E 26 30.948

Маленькое кафе, расположенное в центре города, оформлено в стиле латгальского деревянного дома. Здесь можно ознакомиться и приобрести изделия прикладного латгальского искусства: носки, рукавицы из шерсти, керамику. Можно отведать домашнюю выпечку изготовленную по рецептам местной кухни. Выпить чашку ароматного кофе или душистого травяного чая. Время работы: ежедневно с 10.00 до 19.00.

Водный туризм

Прокат лодок «Мучас», см. информацию в ТОП объектах города Даугавпилса (ТОП объект № 10).



Стропское озеро

Тел.: +371 654 22818 (ТИЦ Даугавпилсского края),
Стропы, www.visitdaugavpils.lv;
GPS: N 46 51.287, E 10 28.191

Единственный водоём в Латгалии, двум пляжам которого присвоен туристический эко-сертификат – Синий флаг. Это излюбленное место отдыха горожан и гостей города.

Приключенческий туризм



Боулинг центр «Orange Bowling»

Тел.: +371 654 27102, ул. Циетокшина 60,
klondaika@klondaika.lv; GPS: N 55 52.386 E 26 31.095
Предлагает новейший и современнейший боулинг в Даугавпилсе - с десятью дорожками и оборудованием от известной во всем мире компании Brunswick. Кроме того, можно поиграть в воздушный хоккей, бильярд, виртуальный теннис. Время работы: I: 12:00-23:00, II- IV: 11:00 – 23:00, V – VI: 11:00 – 02:00, VII: 11:00 – 23:00.

Ледовый дворец

Тел.: +371 654 07192, +371 654 07191, ул. Стацияс 45а,
www.sportaparvalde.lv; GPS: N 55 52.321 E 26 31.830

Предлагает массовое катание на коньках. Хоккейные матчи и фигурное катание.

Время работы: см. www.sportaparvalde.lv



Оздоровительный туризм

Даугавпилсский Олимпийский центр, см. информацию в ТОП объектах города Даугавпилса (ТОП объект № 9).

Гостиница «Динабург»

Тел.: +371 654 53010, ул. Добелес 39, info@hoteldinaburg.lv,
www.hoteldinaburg.lv; GPS: N 55 52.597 E 26 32.682

Комплекс отдыха гостиницы включает в себя: бассейн с противоположным течением, СПА, гидромассажный бассейн, сауну с ароматерапией, турецкую баню. По заявкам.



Спортивный комплекс «Олимпия»

Тел.: +371 654 51070, ул. Валкас 2у, info@hotel-olimpija-sk.lv,
www.hotel-olimpija-sk.lv; GPS: N 55 52.745 E 26 33.774

Услуги спелеотерапии - оказывает очищающий эффект на верхние дыхательные пути. СПА центр: бассейн, турецкая баня, био-сауна, джакузи-спа, сауна, солевая баня. Солярий. Фитнес-клуб. Байк-аэробика. Ночлег. По заявкам.



Салон тайского массажа «Thai Ban Lux»

Тел.: +371 20389071, ул. Ругас 63, thaibanlux@inbox.lv;
GPS: N 55 52.412, E 26 31.436

Массаж, коррекция фигуры и процедуры оздоровления организма по старинным методам Восточной медицины. Тайский массаж используется как лечебная терапия. Массаж отлично помогает при эмоциональных переживаниях, психологической усталости, стрессе, а также при болях спины и шеи, плеч и головы, усталости ног. Процедуры выполняют сертифицированные специалисты восточной медицины из Таиланда. Они используют натуральные препараты, приготовленные из субтропических растений Таиланда. Предварительная запись.





Край был основан в 2009 году
 Площадь – 1889,7 км²
 Число жителей в Даугавпилсском крае – 27 528 (на 01.01.2012.)

Даугавпилсский край – это место, где Латгалия встречается с Селией. Край расположен в Восточной Латвии, и его территория со всех сторон прилегает ко второму по величине городу Латвии – Даугавпилсу. Край образуют территории 19 волостей. Судьбоносная река Даугава простирается через весь Даугавпилсский край. Зигзагообразной линией река создаёт уникальные излучины от Краславы до Крауи, а ниже Даугавпилса, мимо Ликсны и Ницгале, Даугава успокаивается и размеренно течёт к Балтийскому морю, разделяя край на две части. На левом берегу расположена Аугшземе или земля селов, а на правом – Латгалия. Главными ценностями Даугавпилсского края являются искренние и гостеприимные люди, богатое культурно-историческое наследие и незабываемые природные пейзажи, которые манят каждого отправиться в увлекательное путешествие.



Туристический информационный центр Даугавпилсского края

ул. Ригас 22а, Даугавпилс, LV-5403

GPS: N 55 52.258 E 26 31.031

Тел.: +371 654 22818,

skype: visitdaugavpils,

info@visitdaugavpils.lv,

www.visitdaugavpils.lv

www.facebook.com/Daugavpils.novada.TIC

twitter.com/daugavpilstic

www.draugiem.lv/daugavpilstic

Даугавпилсская краевая дума

ул.Ригас 2, Даугавпилс, LV-5401

Тел.: +371 654 22238

www.dnd.lv

Самые популярные объекты для посещения (ТОП 10 объекты) Даугавпилсского края

1. Природный парк «Даугавас локи»

Тел.: +371 654 71321 (Науенский краеведческий музей), naujenesmuzejs@inbox.lv, www.visitdaugavpils.lv; GPS: N 55 52.361 E 26 31.270

Природный парк «Даугавас локи» был создан, чтобы сохранить уникальные природные комплексы, природные, культурно-исторические ценности и мало преобразованные ландшафты древней долины Даугавы на участке от Науене до Краславы. Излучины древней долины Даугавы считаются самыми древними геологическими образованиями в Латвии. Природный парк «Даугавас локи», как часть округа охраняемых ландшафтов Аугшдаугавы, в 2004 году был признан территорией NATURA 2000, а в 2011 году включён в Латвийский национальный список всемирного наследия ЮНЕСКО. Река Даугава издревле была рычагом развития этой территории – торговым путём, а на её берегах строились замки и селения. Древняя, но вечно молодая Даугава за тысячелетия провела титаническую работу, создавая уникальную долину, которая у каждого путешественника оставляет незабываемые впечатления.



2. Городище Вецпилс и руины

Динабургского замка

Тел.: +371 654 71321 (Науенский краеведческий музей), naujenesmuzejs@inbox.lv, www.visitdaugavpils.lv; GPS: N 55 55.614 E 26 43.455

Городище находится на самом берегу Даугавы. Было заселено уже в 8-13 веках. Это место считают основанием города Даугавпилс. Здесь можно осмотреть руины Динабургского замка, основанного в 1275 году, а также миниатюрный макет замка (1997 г.). Рядом расположено место для отдыха – «Поляна рыцарей».



3. Смотровая вышка в Васаргелишках

Тел.: +371 654 71321 (Науенский краеведческий музей), naujenesmuzejs@inbox.lv, www.visitdaugavpils.lv; GPS: N 55 54.863 E 26 48.790

Со смотровой вышки открывается великолепный вид на излучину Розалишки, изображённую на 10-латовой денежной купюре.



4. Этнографическая старообрядческая деревня Слутишки

Тел.: +371 654 71321 (Науенский краеведческий музей), naujenesmuzejs@inbox.lv, www.visitdaugavpils.lv; GPS: N 55 54.575 E 26 52.632

В исторических источниках впервые упоминается уже в 1785 году. Уникальность этой деревни заключается в отделке домов – ажурные фасады, резные окна, украшенные фронтоны и двери. Здесь находится «Дом старообрядцев», знакомящий с традициями и бытом старообрядцев.





5. Ницгальский Большой камень

Тел.: +371 654 22818 (ТИЦ Даугавпилсского края), Ницгале, Ницгальская волость, info@visitdaugavpils.lv, www.visitdaugavpils.lv; GPS: N 56 09.238 E 26 27.511

Самый большой валун в Латвии. Памятник природы государственного значения. Находится в лесу, приблизительно в 6 км восточнее железнодорожной станции Ницгале. Размеры валуна: длина – 10,5 м, ширина – 10,4 м, высота – 3,5 м, окружность – 31,1 м, наземный объём составляет 170 м³.



6. Замок и парк в Червонке

Тел.: +371 654 75870 (волостное управление), Червонка, Вецсалиенская волость, parvalde@vecsaliena.lv, www.visitdaugavpils.lv; GPS: N 55 49.466 E 26 46.359

Это одно из немногочисленных имений в Аугшземе (1870), у которого сохранился величественный облик, аутентичные оконные витражи (19 век) и большой зал с роскошными потолками. Здание построено в стиле неоготики. Рядом – парк свободной планировки площадью 3 га.



7. База отдыха «Вирогна»

Тел.: +371 29532933, Вирогна, Вишкская волость, virogna@inbox.lv, www.virogna.lv; GPS: N 56 06.293 E 26 44.752

Если Вы желаете насладиться чарами красоты природы Латгалии и провести незабываемые мгновения на берегу озера Вирогна, то добро пожаловать на базу отдыха «Вирогна»! У нас Вы сможете попариться в баньке, покататься на лодке

или водном велосипеде, порыбачить, а ночь провести в комфортабельном домике среди сосен. Возможность проведения спортивных мероприятий для фирм и организаций.



8. Ликсненские тропы

Тел.: +371 654 75572, Ликсна, Ликсненская волость, www.visitdaugavpils.lv; GPS: N 55 59.281 E 26 24.256

В 1999 году на территории Ликсненского парка жители волости создали тропу для отдыха, которая с каждым годом всё расширяется. Излюбленное место свадебных картежей.

Прогуливаясь по тропе, можно увидеть не только мастерски созданные элементы окружающей среды, но и узнать, что по этой тропе скакала на лошади сама Эмилия Плятер - польская национальная героиня, с 1815 года проживавшая в Ликсненском поместье. Длина тропы составляет 1 км.



9. Парк отдыха «Силене»

Тел.: +371 28692048, Скрудалиенская волость, silene@antaris.lv, www.silene.lv; GPS: N 55 42.994 E 26 46.112

В парке отдыха Вы сможете совместить комфортный отдых с созерцанием нетронутой природы. Парк отдыха предлагает организацию развлекательных мероприятий и корпоративных вечеринок; организацию корпоративных мероприятий, праздников и спортивных мероприятий, проведение игр

(канатная трасса, пейнтбол, полёт над озером, футбол, стрит бол); активный отдых (велосипеды, велокарты, катамараны, лодки); путешествие по сосновому бору на электроскутере Segway; индивидуальный и семейный отдых; организацию детских праздников; дегустации и услуги питания, комфортабельные домики; аренда палаток.

10. Спортивный клуб «Бейбукс»

Тел.: +371 29493121, Вилуши, Науенская волость,
ilmars.lociks@inbox.lv, www.plostilatgale.lv;
GPS: N 55 55.602 E 26 42.177

Предлагает увлекательные путешествия на деревянных плотах и лодках каное по реке Даугава. Прокат деревянных плотов. Деревянная бревенчатая банька, ночлег, палаточные места. Организация спортивных игр и мероприятий на открытом воздухе с ночлегом и питанием. Проводит ежегодный фестиваль водного туризма «Большой плот».



Культурно - исторические объекты

Этнографическая старообрядческая деревня Слутишки, см. информацию в ТОП объектах Даугавпилсского края (ТОП объект № 4).

Арочный каменный мост

Тел.: +371 654 22818 (ТИЦ Даугавпилсского края), Салиена,
Салиенская волость, www.visitdaugavpils.lv;
GPS: N 55 49.582 E 26 52.807

Мост через речку Погулянку построен в конце 19 в. из колотого и обработанного полевого камня. Мост является памятником архитектуры местного значения. Это один из немногих подобного вида мостов, который сохранился в сравнительно хорошем техническом состоянии.



Памятный камень орнитологу и писателю Карлису Григулису

Тел.: +371 654 22818 (ТИЦ Даугавпилсского края), Салиена,
Салиенская волость, www.visitdaugavpils.lv;
GPS: N 55 49.582 E 26 52.807

Известный орнитолог и детский писатель К. Григулис (1884 – 1972) родился в Салиенской волости в «Стумпурах», где и провел свои детские годы. Памятный камень установлен в 1994 году.



Памятный камень польской национальной героине Эмили Плятер

Тел.: +371 654 75572, Ликсна, Ликсненская волость,
www.visitdaugavpils.lv ; GPS: N 55 59.281 E 26 24.256

Прогуливаясь по аллеям графского парка в Ликсне, можно осмотреть памятный камень, на котором видны слова: «Эмилия Плятер (1806-1831)». Эмилия, будучи предводителем партизанского отряда в Латгалии и Литве, готовилась к нападению на Даугавпилскую крепость. Умерла во время польского восстания зимой 1831 года.



Музеи

Дом Я. Райниса

Тел.: +371 29272200, Биркинели, Калкунская волость,
berkenele@inbox.lv, www.visitdaugavpils.lv;
GPS: N 55 48.957 E 26 27.037

Здесь прошло детство Райниса, впечатления которого отражены в стихах. Осмотр экспозиции “Райнис и Беркенеле”, а также художественных объектов в окрестностях музея. Выставки прикладного и современного искусства, выставки профессиональных художников, экскурсии. Программа „Мастерская деревянных игрушек”. Время работы: II – VI: 10:00 – 18:00 (с 15 мая по 15 октября), с 16 октября по 14 мая и в выходные дни – по заявкам.





Науенский краеведческий музей

Тел.: +371 654 71321, ул. Сколас 1, Науене, Науенская волость, naujenesmuzejs@inbox.lv, www.naujene.lv, www.visitdaugavpils.lv; GPS: N 55 56.077, E 26 43.152

В музее можно осмотреть этнографическую экспозицию "Комната зажиточного латышского крестьянина", предметы быта и инструменты конца 19 – начала 20 века, посетит природную экспозицию "Подводный мир". Здесь оборудована художественная галерея скульптора Валентины Зейле.

Предлагаются различные тематические экскурсии, творческие мастерские и музейно-педагогические программы. Время работы: пон.-пт.: 8:00 – 18:00 (с 1 мая по 30 октября), 9.00 – 17.00 (с 1 ноября по 30 апреля). В выходные – по заявкам.



Фамильный музей рода Скринда

Тел.: +371 654 71009, +371 29964210, Ваболе, Вабольская волость, skrindu_muzejs@inbox.lv, www.visitdaugavpils.lv; GPS: N 56 1.775, E 26 27.817

В музее собраны и обобщены документы и материалы, отражающие стремления 18-20 веков, а также рассказывающие об эпохе, во времена которой жили и работали эти первые деятели народного движения «Атмода» (пробуждения) –

Бенедикт (1869-1947), Казимир (1875-1919) и Антон Скринда (1881-1918). Можно осмотреть экспозицию об истории и сегодняшнем дне Ликсненской и Вабольской волостей, а также имеющие столетнюю историю предметы быта и мебель. Программы видео документальных фильмов. Время работы: I – V : 9.00 – 17.00. В выходные – по заявкам.



Музей военной техники

Тел.: +371 654 27822, ул. Алеяс 7, Свенте, Свентская волость, info@sventehotel.lv, www.sventehotel.lv; GPS: N 55 54.361, E 26 22.735

Находится рядом с гостиницей «Свентес муйжа». Здесь можно увидеть тяжелый танк ИС-2 – «Иосиф Сталин», танк Т-34, бронированные разведывательно-дозорные машины БРДМ 1 и БРДМ 2 и др. Время работы: по заявкам.

Ремесленничество



Посёлок ремесленников Вишки

Тел.: +371 29207737, ул. Парка 2а, Вишский техникум, Вишская волость, keramik@inbox.lv, <http://clay.lv/>, www.visitdaugavpils.lv; GPS: N 56 03.789 E 26 45.570

Ремесленные изделия, объёмные керамические панно, деревянные изделия, плетение из лозы, демонстрация мастерства ремесленников. Ознакомление с народным музыкальным

инструментом - кокле. Предлагают экскурсию по посёлку Вишки и обед в кафе, или по желанию - пикник на берегу озера с ночёвкой. Посещение по предварительным заявкам.



Создание самого Большого лоскутного одеяла и участие в ремесленных мастерских

Тел.: +371 654 71321, ул. Сколас 1, Науене, Науенская волость, naujenesmuzejs@inbox.lv, www.naujene.lv, www.visitdaugavpils.lv; GPS: N 55 56.077, E 26 43.152

Науенский краеведческий музей приглашает всех желающих принять участие в создании нового рекорда Гиннеса – создание

самого большого лоскутного одеяла. Предлагают также мастер-классы по рукоделию. Предварительная запись.

Поместья, замки, городища, могильники

Замок и парк в Червонке, см. информацию в ТОП объектах Даугавпилсского края (ТОП объект № 6).

Сакральные объекты

Католический костёл в Амбелях

Тел.: +371 654 40034 (священник), Амбели, Амбельская волость, www.visitdaugavpils.lv; GPS: N 56 02.321 E 26 50.664

Самый старый деревянный католический костёл в Даугавпилсском крае. Косвенная информация свидетельствует о том, что в 1782 году костёл уже существовал. Перестраивался в 1888 году. Алтарный ретабль 18 века – значимый образец деревянной архитектуры латгальского барокко. Костел можно осмотреть только с внешней стороны (в любое время) или по договоренности.



Деменский Римско-католический костёл Пресвятого Сердца Иисуса

Тел.: +371 26310831 (священник), Демене, Деменская волость, www.visitdaugavpils.lv; GPS: N 55 43.737 E 26 32.527

Строительство костёла началось в 1932 году. Вторая Мировая война прервала этот замысел. В 80-е годы 20 века этот костёл вернул себе своё сакральное значение, но только в 1992 году были полностью закончены работы по строительству, и храм освятили.



Католическая часовня в Дубне (Варшавеня)

Тел.: +371 29155921 (священник), Дубна, Дубнская волость, www.visitdaugavpils.lv; GPS: N 56 04.604 E 26 40.653

Часовня построена в 1800 году. Это особое восьмиугольное строение с удлинением в алтарной части. Единственное такого вида сакральное сооружение в Даугавпилсском крае. Реставрационные работы здесь проводились в 1882 году. Тогда изготовили алтарь из дуба и картину "Сердце Иисуса". 9 октября 1882 года владелец поместья Дубна Бронислав Бениславский, которому принадлежала эта часовня, просил епископа Фиалковского поменять титул часовни и назвать ее именем Сердца Иисуса. Часовню можно осмотреть только с внешней стороны (в любое время).



Католический костёл в Элерне

Тел.: +371 654 71197 (священник), Элерне, Таборская волость, www.visitdaugavpils.lv; GPS: N 55 53.535 E 26 42.837

Здание костёла возвёл Хейнрих Тинен в 1650 году. До 1761 года храм служил нуждам лютеранской общины. Архитектура костела, как в объёмах, так и в деталях созвучна с другими построенными в то время храмами Курземского герцогства. В отделку интерьера также внесены традиции эпохи. Об этом особенно свидетельствуют вырезные деревянные фрагменты в стиле маньеризма, кое-где в помещении можно увидеть скульптуры ангелов и рельеф сюжета с образом Марии. Позже лютеране обменялись с католиками на костёл в Сикеле. Костел можно осмотреть только с внешней стороны.





Распятие в Яунборне

Тел.: +371 654 71197 (священник), Яунборне, Салиенская волость, www.visitdaugavpils.lv; GPS: N 55 51.929 E 26 55.402

Распятие возведено на основании валуна. В его нише – изображение Св. Девы Марии Заступницы. На раме картины 15 октября 1907 года сделана надпись на польском языке: “Matko Boska Nieustajacej Pomocy Modl się za Nami”. Далее – молитва к Богородице о даровании здоровья.



Католический костёл Св.Креста в Яунборне

Тел.: +371 65471197 (священник), Яунборне, Салиенская волость, www.visitdaugavpils.lv; GPS: N 55 51.918 E 26 55.299

Восстановлен в 1921-ом году. Ценителей искусства здесь могут заинтересовать отдельные предметы, наиболее интересный из которых – резьба по дереву на органе. Возможно, что это часть, позаимствованная из убранства Элернского храма в стиле маньеризм. В помещениях для хора расположен орган (восстановлен в 1975 г.) и фисгармония. Можно осмотреть только с внешней стороны.



Католический костёл в Калупе

Тел.: +371 654 20972 (священник), Калупе, Калупская волость, www.visitdaugavpils.lv; GPS: N 56 05.862 E 26 32.702

Построен в 1882 году в форме креста. Костёл из красного кирпича, без башен, 34,4 м длиной и 19,2 м шириной. Над фасадом поднимается железный крест. Стены костёла художественно расписаны в 1913 году. В центре главного алтаря находится статуя Христа, по краям – статуи св. Терезы и св. Станислава, возле престола с правой стороны – статуя св. Франциска. Можно осмотреть только снаружи (в любое время).



Старообрядческая моленная в Кривошееве

Тел.: +371 654 22818 (ТИЦ Даугавпилсского края), Кривошеево, Бикерненская волость, www.visitdaugavpils.lv; GPS: N 55 58.532 E 26 49.346

Построена в 1906-1907 годы. Рядом расположены два старообрядческих кладбища, где можно осмотреть старинные (19 век) кладбищенские памятники – стелы.



Дорога распятий

Тел.: +371 654 71009, +371 29964210, Вабольская волость, skrindu_muzejs@inbox.lv, www.visitdaugavpils.lv; GPS: N 56 02.804 E 26 30.456

Распятие – символ католической Латгалии, неотъемлемая часть ландшафта Латгальского края, самобытная художественная работа. Крест возле дороги и связанные с ним деяния – одна из древних и красивых традиций в Латгалии. Вабольской волости характерно то, что здесь всегда было самое большое количество дорожных распятий. Сохранились и восстановлены 29 крестов. Музей рода Скриндов предлагает экскурсию и документальный видео фильм «Дорога распятий». По заявкам.

Католический костёл в Ликсне

Тел.: +371 654 75598, Ликсна, Ликсненская волость,
www.visitdaugavpils.lv; GPS: N 55 59.252 E 26 24.194

Храм построен в 1913 году в стиле неоготики. Этот костёл – один из красивейших образцов сакральной архитектуры неоготического направления в Латгалии. С двух сторон входа расположены две симметричные башни, есть и третья, небольшая, созданная для сохранения архитектурного стиля. В башнях три колокола: 1 – 609 кг, 2 – 124 кг, 3 – 62 кг. По заявкам.



Масковская православная церковь

Тел.: +371 654 25347 (волостное управление), Масковска,
Вишкская волость, www.visitdaugavpils.lv;
GPS: N 56 02.413 E 26 47.853

Церковь построена и освящена в 1879 году. Алтарь прост, без украшений. Особенно выразительны церковные ворота, созданные в Новгородском стиле и несколько икон, выполненные в старинных техниках. Можно осмотреть только с внешней стороны.



Салиенская (Тартакская) православная церковь

Тел.: +371 654 22818 (ТИЦ Даугавпилсского края), Тартаки,
Веусалиенская волость, www.visitdaugavpils.lv;
GPS: N 55 49.188 E 26 49.222

Церковь построена в 1894 году. Благодаря усилиям Рижского архиепископа Арсения, денежные средства для строительства были получены от Петербургского торговца А.И. Груздева. Одноэтажный иконостас имеет художественную ценность



Лютеранская кирха в Сикелях

Тел.: +371 654 22818 (ТИЦ Даугавпилсского края), Сикеле,
Веусалиенская волость, www.visitdaugavpils.lv;
GPS: N 55 52.808 E 26 45.988

В далекой древности здесь была деревянная церквушка, которую один крепостной латыш привез на плоту из Руси. Церковь много раз горела, но всякий раз восстанавливалась. Вначале храм принадлежал католическому приходу, но во второй половине 18 века католики отдали его лютеранам, взамен получив Элернский храм. Кирха построена в 1819 году. Можно осмотреть только с внешней стороны.



Скрудалиенская православная церковь

Тел.: +371 654 22818 (ТИЦ Даугавпилсского края), Скрудалиена,
Скрудалиенская волость, www.visitdaugavpils.lv;
GPS: N 55 48.910 E 26 42.826

Построена в 1800 году как филиал церкви Св. Николая в Червонке. В 1811 году стала церковью прихода. Ведя строительные работы, помещик Фелкерзам взялся отремонтировать как сам храм, так и принадлежащие ему постройки. Его потомки отказались от этой обязанности, и со временем церковь оказалась в настолько плохом состоянии, что там больше нельзя было проводить богослужения. В 1862-1872 гг. был построен новый храм. Автор проекта – Роберт Август Пфлуг. Можно осмотреть только с внешней стороны .





Католический костёл в Вишках

Тел.: +371 654 40034 (священник), Вишки, Вишкская волость, www.visitdaugavpils.lv; GPS: N 56 03.385 E 26 46.647

Костёл построен в 1908 – 1925 гг. Значимый памятник архитектуры государственного значения. Одно из немногих сакральных строений в Даугавпилсском крае, построенных из колотого камня и принадлежащих к типу однобашенных церквей. Можно осмотреть только с внешней стороны.

Природный туризм

Природный парк «Даугавас локи», см. информацию в ТОП объектах Даугавпилсского края (ТОП объект № 1).

Смотровая вышка в Васаргелишках, см. информацию в ТОП объектах Даугавпилсского края (ТОП объект № 3).

Ницгальский большой камень, см. информацию в ТОП объектах Даугавпилсского края (ТОП объект № 5).

Ликсенские тропы, см. информацию в ТОП объектах Даугавпилсского края (ТОП объект № 8).



«Ворота Даугавы»

Тел.: +371 654 71321 (Науенский краеведческий музей), Науенская волость, paujenesmuzejs@inbox.lv, www.visitdaugavpils.lv; GPS: N 55 53.957 E 26 52.518

Особое сужение долины Даугавы между Слутишским и Верверским обрывами, где ширина речной долины составляет всего 0.5–0.6 км. «Ворота Даугавы» включены в список 10 самых значительных объектов природы «Зелёные жемчужины Латвии».



Эглю калнс

Тел.: +371 654 22818 (ТИЦ Даугавпилсского края), Калнаи, Свентская волость, info@visitdaugavpils.lv, www.visitdaugavpils.lv; GPS: N 55 52.502 E 26 19.799

Высочайшая вершина Аугшземской возвышенности и Даугавпилсского края. Здесь, на высоте 220.1 м над уровнем моря, установлена смотровая вышка, с которой открывается вид на обширную окрестную территорию. Рядом обустроено место для пикника. Здесь находится горнолыжная база «Эглюкалнс».



Смотровая вышка

Тел.: +371 654 22818 (ТИЦ Даугавпилсского края), Острова, Вишкская волость, www.visitdaugavpils.lv; GPS: N 56 3.165, E 26 47.038

Находится между озёрами Лукнас и Болтару, у дороги Вишки-Аглона. Со смотровой вышки открывается великолепный вид на 4 озера. Отличное место для наблюдения за птицами.



Салиенский валун

Тел.: +371 654 22818 (ТИЦ Даугавпилсского края), Салиена, Салиенская волость, www.visitdaugavpils.lv; GPS: N 55 49.998 E 26 54.887

Памятник природы государственного значения, второй самый большой валун в Даугавпилсском крае после Ницгальского Большого камня. Длина – 5 м, ширина – 3.4 м, высота – 2.7 м, окружность – 12.5 м. Он расположился на правом берегу реки Погуляни.

Объекты гастрономического туризма

Дегустация сыров

Тел.: +371 26064624, +371 26532508, ул. Сколас 1, Науене, Науенская волость, naiujenesmuzejs@inbox.lv, www.visitdaugavpils.lv; GPS: N 55 56.077, E 26 43.152
Хранительница родовых традиций и хозяйка из Науенской волости Лилия Баните предлагает дегустацию 5 видов сыров. Вы сможете отведать Белый сыр, Янов сыр с тмином, жёлтый сыр, а также прославленный копчёный сыр с чесноком или без. После дегустации можно приобрести любой вид сыра. По заявкам.



Блинная мастерская

Тел.: +371 29468988, ул. Сколас 1, Науене, Науенская волость, naiujenesmuzejs@inbox.lv, www.naiujene.lv, www.visitdaugavpils.lv; GPS: N 55 56.077, E 26 43.152
Науенский краеведческий музей предлагает самим испечь тонкие блинчики. Занятия проходят в этнографической экспозиции. Плата за участие – 1 Лс с человека. По заявкам.



Водный туризм

База отдыха «Вирогна», см. информацию в ТОП объектах Даугавпилсского края (ТОП объект № 7).

Парк отдыха «Силене», см. информацию в ТОП объектах Даугавпилсского края (ТОП объект № 9).

Спортивный клуб «Бейбукс», см. информацию в ТОП объектах Даугавпилсского края (ТОП объект № 10).

Прокат лодок «Мучас»

Тел.: +371 28344394, ул. Иса 1, Даугавпилс, mucas@inbox.lv, www.laivinioma.com; GPS: N 55 51.468 E 26 32.609

Предлагает популярные туристические водные маршруты: по природному парку «Даугавас локи», а также по рекам Тартак, Дубна, Лауцесе и по латгальским озерам. Прокат байдарок «Виста», плотов, каноэ и резиновых лодок. Разработка новых водных маршрутов. Прокат велосипедов.



Лицензированная рыбалка на озерах Вишкю, Лукнас и реке Дубна

Тел.: +371 654 25347, +371 26860311, +371 26557072;
GPS: N 56 4.49, E 26 43.974

Приобретение лицензий в Вишкском волостном управлении, по адресу: ул. Сколас 17, Шпоги, Вишкская волость.



Лицензированная рыбалка и подводная охота на озере Свенте

Приобретение лицензий: +371 29768455 (Общество «Свентес перле»); GPS: N 55 51.941 E 26 22.423





Кемпинг «Озианна»

Тел.: +371 29182474, Вецлоки, Науенская волость,
www.piedaugavas.lv; GPS: N 55 54.730 E 26 47.669

Находится на берегу Даугавы на территории природного парка «Даугавас локи», у изгиба Розалишки. Прекрасное место для рыбалки. Баня и зал для банкетов. 22 места для ночлега в 4 деревянных домиках. Места для палаток. Прокат лодок и велосипедов.



Место отдыха «Ромульки»

Тел.: +371 26177457, Служишки, Науенская волость;
 GPS: N 55 55.204 E 26 54.341

Место отдыха в природном парке «Даугавас локи» на самом берегу Даугавы. Предлагают: прокат лодок, велосипедов, благоустроенное место для костра, баня для 15 человек, места для палаток и трейлеров.



Гостевой дом «Саулес намс»

Тел.: +371 26107594, +371 29467276, Клявиняс, Свентская волость, info@saulesnams.lv www.saulesnams.lv;
 GPS: N 55 52.244 E 26 22.196

Находится на живописном берегу полуострова озера Свенте на территории природного парка «Свенте», вдали от городского шума и суеты. Предлагает рыбалку и подводную охоту, возможность приобрести лицензии для рыбалки и подводной охоты. Отдых на пляже, баня, ночлег.



Гостевой дом «Саулесстари»

Тел.: + 371 22052626, Медуми, Медумская волость,
www.saulsstari.viss.lv; GPS: N 55 47.547 E 26 21.017

Находится на территории живописного природного парка «Медуму эзерайне» на берегу Медумского озера. Предлагает рыбалку, прокат лодок, катание на катамаранах, ночлег, баню, банные веники.

Место отдыха «Свентес раса»

Тел.: +371 26128000, Вецсвенте, Свентская волость,
info@sventesrasa.lv, www.sventesrasa.lv;
 GPS: N 55 47.547 E 26 21.017

Предлагают активный отдых в живописном месте на юго-востоке Латвии, в самом центре Аугшземской возвышенности, на территории природного парка «Свенте». Предлагают занятие серфингом и оборудование, водные велосипеды, прокат лодок, рыбалку и отдых в домиках.



Коттедж «Вишкезерс»

Тел.: +371 26549373, Острова, Вишкская волость,
info@viskezers.lv, www.viskezers.lv;
 GPS: N 56 03.865 E 26 50.628

Баня с банкетным залом и комнатой для отдыха для 25 человек. Прогулки на лодках, также на кораблике на воздушной подушке, водные велосипеды. Рыбалка. Ухоженный пляж, спортивная площадка. Места для палаток. Ночлег. Прокат велосипедов.



Приключенческий туризм

Парк отдыха «Силене», см. информацию в ТОП объектах Даугавпилсского края (ТОП объект № 9).



Спортивное общество «Утра»

Тел.: +371 29225359, Гривский аэродром, Калкунская волость, info@flight.lv, www.flight.lv; GPS: N 55 53.488 E 26 27.907

Катание пассажиров на специальном тандем-парашюте или мотодельтаплане. Обучение полётам, сертификация пилотов. Полёты и катание в тандеме на аэродроме Грива, подъём на высоту 300-400 метров с последующим планирующим полетом и мягкой посадкой. Аэрошоу. По заявкам.



Спортивный парашютный клуб «Д.И.С.К.»

Тел.: +371 29874294, +371 26898749, Гривский аэродром, Калкунская волость, www.dropzone.lv;

GPS: N 55 53.488 E 26 27.907

Прыжок-аттракцион с круглым парашютом, прыжки в тандем-системе, катание пассажиров на самолетах AN-2 и JAK 18т. Демонстрация прыжков с парашютом. По заявкам.



Тайны рыцарей Динабургского замка

Тел.: +371 654 71321, ул. Сколас 1, Науене, Науенская волость, naijenesmuzejs@inbox.lv, www.visitdaugavpils.lv;

GPS: N 55 56.077, E 26 43.152

В программу Науенского краеведческого музея включены осмотр музея, посещение выставок, музейно-педагогическое занятие для детей "Рыцарские рассказы на Динабургской замковой горе" или "Рыцарская эстафета" (для взрослых) и осмотр макета Динабургского замка. Туристическим группам (начиная от 20 человек) за дополнительную плату предлагается историческая реконструкция боя славян и викингов на рыцарском поле. По заявкам.

Оздоровительный туризм

База отдыха «Вирогна», см. информацию в ТОП объектах Даугавпилсского края (ТОП объект № 7).

Гостиница «Свентес муйжа»

Тел.: +371 654 27822, ул. Алеяс 7, Свенте, Свентская волость, info@sventehotel.lv, www.sventehotel.lv;

GPS: N 55 54.332 E 26 22.721

Классическая русская баня, турецкая баня или сауна с джакузи – это прекрасный способ улучшить самочувствие и настроение или просто отдохнуть в компании друзей. После бани порауйте себя и своих друзей вкусным ужином, который подадут прямо в баню, или же поужинайте в уютном ресторане в дворянском стиле.



Гостевой дом «Межмалас»

Тел.: +371 22442529, „Баравики”, Ликсненская волость, www.visitdaugavpils.lv; GPS: N 56 03.103 E 26 23.617

Сауна, баня «по-чёрному». Рядом с гостевым домом находится лес, в котором замечательные грибные и ягодные места. В пруду можно поймать карасей, линей и др. рыбу. По заявкам.





Край был основан в 2003 году

Площадь – 648,40 км²

Число жителей в Илукстском крае – 8784 (на 01. 01. 2012).

Илукстский край расположен в исторической Селии в юго-восточной части Латвии, на левом берегу реки Даугава. Край граничит с Литвой и Даугавпилсским, Акнистским и Екабпилсским краями. Илукстский край объединяет городки Илуксте и Субате, волости – Бебренес, Шедерес, Эглайнес, Двиетес, Пилскалнес и Продес, исторически интересные и живописные, культурно-историческими и природными достопримечательностями богатые районы Аукшземе, включающие возможности профессионального образования, исследование истории культуры и природы, рекреации и экотуризма. Административные территории края объединены экономически и функционально, с выгодным географическим положением и значительным центром развития – городом Илуксте. Илуксте – значительная часть Селии – одновременно мультикультуральная и многоконфессиональная. В ее историческом центре находятся церкви четырех конфессий – католическая, лютеранская, православная и старообрядческая.

В крае находятся природные территории Европейского значения. Наблюдать за птицами можно в природном парке поймы Двиете, испытать себя на прочность можно на склонах природного парка Пилскалнес Сигулдия, можно принять участие в экспедиции по долине Двиетес и насладиться гармоническим пейзажем сельской местности Аукшземе. Популярными видами бизнеса – сельское и лесное хозяйство, деревообработка, металлообработка, транспортировка нефтепродуктов.

Илукстское краевое самоуправление

ул. Бривибас 7, Илуксте, Илукстский край, LV-5447

Тел.: +371 654 47850

www.ilukste.lv

Самые популярные объекты для посещения (ТОП объекты) Илукстского края

1. Парк лесных ландшафтов

«Пилскалнес Сигудиня»

Тел.: +371 654 40826, Пилскалне,
Пилскалнская волость, www.ilukste.lv;
GPS: N 55 58.358, E 26 15.743

5 маршрутов - дендрологический, геологический, тропа Спридитиса для детей с тридцатью двумя деревянными скульптурами, маршрут "Свидетели истории", Аугшземская ландшафтная тропа (8 км).



2. Природный парк

«Двиетес палиене»

Тел.: +371 26109353, Путню сала,
Бебрнская волость, benita63@inbox.lv,
www.ilukste.lv; GPS: N 56 4.002, E 26 7.883

Природный парк был создан в 2004 году, чтобы сохранить луга, редкие виды растений и птиц. Выпас на заливных лугах травоядных животных - диких коров и лошадей. На территории парка зарегистрированы 12 особо охраняемых видов растений и животных, более 40 видов птиц, охраняемых в Латвии и ЕС, 7 биотопов, охраняемых в Европе, и 2 - в Латвии.



3. Исторический центр г. Субате

Тел.: +371 26183911, www.ilukste.lv;
GPS: N 56 0.415, E 25 54.61

Исторический центр города Субате включён в категорию памятников градостроительства государственного значения. Застроен в период с 19 до начала 20 века. Аптека, которую в 1814 году открыл провизор Георг Веке, одна из старейших, которая с 1925 года сохранилась в помещениях, оборудованных для этих целей.



Культурно - исторические объекты

Исторический центр г. Субате, см. информацию в ТОП объектах Илукстского края (ТОП объект № 3).

Бебрнский замковый комплекс

Тел.: +371 26109353, Бебрне, Бебрнская волость,
benita63@inbox.lv, www.ilukste.lv;
GPS: N 56 4.002 E 26 7.883

В замковый комплекс входит построенный в 1896 году замок графов Плятеров - Зибергов (теперь Бебрнская средняя школа), замковые ворота, здание кухни, дом управляющего помещьем, домик над погребом, мельница (1836 г.), конюшня и парк.



Музеи



Экспозиция «Деревянный предмет в подворье Двиетской палиене»

Тел.: +371 26109353, «Атали», Путню сала,
Бебреньская волость, benita63@inbox.lv, www.ilukste.lv;
GPS: N 56 4.002 E 26 7.883

Экспозиция, которая размещена в овине, дает представление о труде старинного подворья. Здесь собраны археологические находки, которые представляют каменный, а также железный века и средневековые. По заявкам.

Ремесленничество



Музей ложек

Тел.: +371 26210612, «Илзес», Шедерская волость,
www.ilukste.lv; GPS: N 55.90. 693 E 26.19.425

Музей ложек в своей усадьбе создал резчик по дереву Арвидс Сиетковскис. Его экспонаты созданы из 70 видов деревьев. В коллекции можно осмотреть «Ложку Европы» (длина 1,86 м, вес - более 5 кг), которая создана из берёзы. Возможность приобрести сувениры.

Сакральные объекты



Бебреньский Римско-католический костёл Св.Иоанна Крестителя

Тел.: +371 26109353, Бебрене, Бебреньская волость,
benita63@inbox.lv, www.ilukste.lv;
GPS: N 56 4.002 E 26 7.883

В архитектуре храма присутствуют признаки классицизма. Построен в 1797-1883 гг. В 1798 году настоятель Матей Юрахо освятил церковь в честь Св. Иоанна Крестителя. Можно осмотреть только с внешней стороны (в любое время).



Двиетский Римско-католический костёл Св.Станислава Костки

Тел.: +371 26110935 (священник), Двиете, Двиетская волость; GPS: N 56 3.346 E 26 17.441

Костел построен в 1864 году в стиле барокко с двумя высокими башнями. Его освятили в честь Св.Станислава Костки. Это крестообразное строение с тремя алтарями и двумя захристями. Это храм с самым роскошным сакральным интерьером в стиле барокко в Илукстском крае. Можно осмотреть с внешней стороны (в любое время).

Часовня графов Плятеров

Тел.: +371 26109353, Бебрене (новое католическое кладбище), Бебренская волость, benita63@inbox.lv;
GPS: N 56 4.002 E 26 7.883

Построена в готическом стиле. Размеры: 10м x 7м. Высота фасада примерно 15 м, плиточный пол, потолки – каменные. По краям два окна, один каменный алтарь. У входной двери каменная лестница. Снаружи в стене часовни можно осмотреть 4 мраморные плиты с именами графов Плятеров. По заявкам.



Илукстский Римско-католический костёл

Тел.: +371 654 62368, ул. Земгалес 1, Илуксте;
GPS: N 56.00. 893 E 26.30. 243

Построен в 1816 году, на средства Катрины Зиберги. Костел был передан униатам и только в 1920 году был возвращен католикам. Каменное строение, с одной башней средней высоты. В костеле есть орган, а также 3 каменных алтаря с деревянным покрытием, которые построены по образцу алтаря Субатской церкви. Деревянные потолки. Можно осмотреть только с внешней стороны.



Лашская лютеранская кирха

Тел.: +371 20028330 (гид), Эглайне, Эглайнская волость;
GPS: N 55.96.125 E: 26.11.498

Каменное здание кирхи построено в 1805 году. В церковном саду находится военное кладбище немецкой армии времен первой мировой войны. У западной стены храма памятная доска жителям волости, погибшим во время Первой мировой войны. В церкви есть орган, на внутренней стороне которого можно прочесть: "Dieb Neu Anno Domini 1789 Fridrich Samuel Santsen". Можно осмотреть только с внешней стороны (в любое время).



Субатская Ев. лютеранская кирха

Тел.: +371 26183911, ул. Базницас 32, Субате;
GPS: N 56.00.113 E 25.91. 337

В истории искусства Латвии Субатская лютеранская церковь занимает особое место. Название Субате используется для обозначения группы скульпторов и резчиков по дереву, которые в конце 18 века занимались оборудованием многих церквей Латвии и Литвы. Оборудование Субатской церкви, возможно, было самым большим делом этой мастерской, переделка только немного коснулась интерьера. Под большим слоем декора хорошо видно конструктивная структура оборудования храма, которое дополняет большое количество скульптур и сюжетных вкладок. Можно осмотреть только с внешней стороны (в любое время) или по заявкам.





Субатский Римско-католический костёл

Тел.: +371 26183911, *Тиргус лаукумс 17а, Субате;*

GPS: N 56.00. 262 E 25.90. 571

Храм освятили в 1831 году. Он построен из валунов, без башен, в стиле древней базилики, размером 30 х 16 х 9 м. У церкви три наружные двери и 14 окон. Вокруг храма - двор с каменным забором. В одно время с церковью, впереди нее из валунов построена колокольня с воротами. На башне один бронзовый колокол. Недалеко от колокольни находится своеобразный деревянный крест 1889 года. У забора бетонная крыша. Можно осмотреть только с внешней стороны (в любое время) или по заявкам.

Природный туризм

Парк лесных ландшафтов «Пилскалнес Сигулдия», см. информацию в ТОП объектах Илукстского края (ТОП объект № 1).

Природный парк «Двиетес палиене», см. информацию в ТОП объектах Илукстского края (ТОП объект № 2).

Объекты гастрономического туризма



Кухня по-черному в природном парке

«Двиетес палиене»

Тел.: +371 26109353, *Путну сала, Бебрэнская волость,*

benita63@inbox.lv, www.ilukste.lv;

GPS: N 56 4.002, E 26 7.883

На протяжении более чем 150 лет гостям предлагают приготовить блюда по старинным рецептам. Дегустация изделий из мяса бобра, а также дегустация блюд домашней кухни. По заявкам.



Статус города - с 1928 года
 Край был основан в 2009 году
 Площадь – 627 км²
 Число жителей в городе Карсава – 2418 (на 14.08.2012.)
 Число жителей в Карсавском крае – 6795 (на 14.08.2012.)

Территория Карсавского края была заселена уже 7000 лет назад. Карсавский край расположен на перекрёстке старой продовольственной дороги, которая вела из глубины России к Балтийскому морю и почтовой дороги из Петербурга в Варшаву. Первая железнодорожная линия Варшава – Санкт-Петербург тоже проходит через Карсавский край. Эту линию открыли в 1860 году.

В последние годы активно развивается сельский туризм со значительными культурными и историческими достопримечательностями, например Малнавская и Салнавская усадьбы, Малнавский католический костел и Карсавская православная церковь. Карсавский край привлекателен не только неповторимыми ландшафтами природы, но и добрыми, отзывчивыми людьми, которые с душой делают свое дело. Это можно прочувствовать посетив домик сладостей в хозяйстве «Дзилес» и пчеловодческое биологическое «Крамини». Крестьянское хозяйство «Арес» занимается выращиванием овец, свиней, индюков и гусей, а также производством мясных изделий. Изделия ремесленников – это уникальность Балтийского озерного края. В Карсавском крае Вас ждут мастера общества ткачей «Мозаика», мастер по деревообработке Антон Ранцанс и плетельщица Эмилия Вовере.



Туристический информационный пункт Карсавского края
 ул. Виенибас 53, Карсава, LV-5717
 GPS: 56.7870332, 27.6751710
 Тел. +371 29327265
turisms@karsava.lv, www.karsava.lv

Карсавское краевое самоуправление
 ул. Виенибас 53, Карсава, LV-5717
 Тел.: +371 657 81390
www.karsava.lv

Самые популярные объекты для посещения (ТОП объекты) Карсавского края



1. Малнавский католический костёл Богоматери Розария

Тел.: +371 657 33558, +371 26528282, ул. Базницас 1, Карсава, ajezugs@apollo.lv, <http://bazneica.lv/>;
GPS: 56.786138, 27.672327

Карсава - это единственное место в Латвии, где два католических костёла, расположены в нескольких метрах друг от друга. Католический деревянный костёл, построенный в 1741 году является национальным охраняемым памятником архитектуры. Рядом с ним возвышается новый, красивый храм – большой и могущественный, основы которого были заложены в 1932 в году. Интерьер костёла был создан учениками Рижской школы ремесла.



2. Малнавская усадьба

Тел.: +371 657 33100, Малнава, Малнавская волость, www.karsava.lv; GPS: 56.776286, 27.719689

Господский дом построен в 19 веке, по объёму больше напоминает виллу. Застройка усадьбы располагается симметрично вокруг круглого парадного двора, в который ведут ворота вначале подъездной дороги. В одной стороне двора сарай, а далее – господский дом, который был разрушен во время Второй мировой войны. После перестройки начальная отделка и интерьер не сохранились. В 1928 году к зданию пристроены корпуса, которые применялись для нужд сельскохозяйственного училища. Из хозяйственных

построек сохранился сарай первой половины 19 века в стиле классицизма, с двумя четырехколонными портиками на главном фасаде, а также несколько хозяйственных зданий. Комплекс дополняет парк.



3. Карсавский православный храм святой Евфросинии Полоцкой

Тел.: +371 20235963, ул. Стацияс 36, г. Карсава, www.karsava.lv; GPS: 56.791652, 27.679249

Карсавский приход основан в 1911 году. В этом же году в Карсавской приходской школе оборудовали временную церковь и построили алтарь. В 1917-1918 годах священник Карсавского прихода А.Вископс переделал дом священника для нужд церкви и освятил его в честь св.Евфросинии Полоцкой. 1932-1938 годах при попечительстве священника Д.Зухарова и совета прихода были перестроены колокольня и купол церкви, а над алтарем установлен крест. В 1985 году

мастера из Пскова, Москвы и Риги реконструировали храм в традициях русского деревянного зодчества. Живописная деревянная церковь славянского стиля с большим садом, в котором верующих выслушивает известный даже за пределами Латвии отец Виктор.

4. Домик сладостей в хозяйстве

«Дзилес»

Тел.: +371 26538016, Малнава, Малнавская волость,
dziles@dziles.lv, www.dziles.lv;
GPS: 56.773190, 27.721639

Хозяйка пекарни печёт различные виды хлеба, такие как ржаной хлеб по древней традиции, запечённый в кленовых листьях, хлеб из тыквы и многие другие виды хлеба. Хозяйка, популярная мастерица сладостей предлагает группам и семьям узнать секреты выпечки тортов и вместе испечь пирог или пиццу. Собрана большая коллекция рецептов тортов. По заказу: выпечка свадебных тортов и пирогов.



5. Плотины в Пудинаве

Тел.: +371 29327265, Пудинава,
Мердзенская волость; GPS: 56.713573, 27.741154

В Пудинаве на самой большой реке в Карсавском краю находится плотина. Это популярное место отдыха в летнем сезоне.



Музеи

Музей Малнавского колледжа

Тел.: +371 65733100, malnavaskol@inbox.lv,
Малнава, Малнавская волость;
GPS: 56.774303, 27.719471

Этот музей обобщает информацию об истории, традициях, преподавателях, выпускниках колледжа, об истории края. Время работы: Пн.-Пт.: 8.00 – 16.00.



Ремесленничество

Эмилия Вовере – плетельщица

Тел.: +371 657 33384, +371 657 33774, ул. Авоту 10а,
Карсава; GPS: 56.790158, 27.674566

Известный мастер своего ремесла, плетёт из лозы разные в хозяйстве пригодные вещи – корзинки для грибов и покупок, лотки, посуду для хлеба, табуретки, корзины для белья и также разные предметы дизайна и интерьера.



Общество ткачей „Мозаика”

Тел.: +371 28619159, Мердзене, Мердзенская волость;
GPS: 56.685500, 56.685500

В центре поселка расположена мастерская общества ткачей „Мозаика”, где местные ткачихи работают вместе, чтобы сохранить традиции ткачества в Латгалии. Предлагают приобрести свои работы и учат заинтересованных овладеть ремеслом ткачества. Посещение согласовать заранее.





Светлана Лочмеле

Тел.: +371 26592360, svetas_pasts@inbox.lv

Изготавливает самодельные игрушки и куклы для детей, которые способны очаровать не только детей, но и взрослых.



Антон Ранцанс

Тел.: +371 22012101, ул. Малнава 10, Карсава;

GPS: 56.784100, 27.675166

Мастер по деревообработке уже более 10 лет исследует и изготавливает латышские символы из дерева. Работы Антона Ранцана из дерева участвовали на выставках в Карсаве, Балтинаве, Межвидах и Резекне.

Поместья, замки, городища, могильники

Малнавская усадьба, см. информацию в ТОП объектах Карсавского края (ТОП объект № 2).



Усадьба, парк и старая мельница в Рускулове

Тел.: +371 29327265, Рускулова, Салнавская волость;

GPS: 56.798006, 27.495762

Усадьба появилась в 19 веке на краю царского пути из России в Европу. Деревянные здания были окружены обширным парком, в котором растут редкие сорта деревьев. Усадьба находится под охраной государства. В парке была построена своеобразная мельница. По договоренности экскурсии проводят гиды из Салнавской школы.



Салнавская усадьба

Тел.: +371 29327265, Салнава, Салнавская волость;

GPS: 56.814215, 27.553201

Усадебный комплекс 18 века с частично сохранившейся начальной структурой, в которую входит ухоженный парк с водоемами и камнем-великаном, неоготическая кирпично-каменная каплица. По заявкам.



Силиниеку городище

Тел.: +371 29327265, Силиниеки, Мердзенская волость;

GPS: 56.694524, 27.718843

Городище Силиниеку населено с 12 века. По древним повериям в горе спрятаны деньги, которые в разных образах являются людям: то, как два мальчика, то, как маленькая мышка, а то, как женщина в белых одеждах в сопровождении черного пса.

Сакральные объекты

Гольшевская православная церковь

Тел.: +371 20223040, Гольшева, Гольшевская волость,
GPS: N 56.744321 E 27.910257

Деревянная церковь, которая находится под охраной государства, построена в 1841 году в славянском стиле. Церковь выделяется внешней простотой и роскошным интерьером. Так как церковь находится в Латвийско-Российской приграничной зоне, то для осмотра церкви необходимо выбрать специальный пропуск в Государственной пограничной охранной службе. Экскурсии в церкви - по заявкам.



Карсавский православный храм святой Евфросинии Полоцкой, см. информацию в ТОП объектах Карсавского края (ТОП объект № 3).

Малнавский католический костёл Богоматери Розария, см. информацию в ТОП объектах Карсавского края (ТОП объект № 1).

Пудинавская православная церковь

Пресвятой Богородицы

Тел.: +371 20223040 (священник), Пудинава, Мердзенская волость; GPS: 56.710196, 27.726629

Первая Пудинавская православная церковь была построена в 1778 году, но церковь, которую в наши дни можно осмотреть, построена в 1862 году. По заявкам.



Стигловский Римско-католический костел

Тел.: +371 20251327, Стиглова, Мердзенская волость
GPS: 56.698500, 27.663929

Фундамент костёла заложили иезуиты в 1706 году. Рядом с костелом находятся две деревянные часовни с колокольнями, территорию ограничивает каменный забор. По заявкам.



Межвидский Римско-католический костел

Тел.: +371 657 28268, Межвиды, Межвидская волость
GPS: 56.701983, 27.526473

Костёл создан в 1935 году в деревянном доме при попечительстве настоятеля А.Дунского. Это помещение с деревянным полом. По заявкам.



Салнавский Римско-католический костел

Тел.: +371 26126901, Салнава, Салнавская волость;
GPS: 56.812367, 27.555785

Богатый легендами костел, построенный в 1770 году, является охраняемым архитектурным памятником местного значения. По заявкам.



Природный туризм



Камень Наудаскалнс

Тел.: +371 29327265, Наудаскалнс, Салнавская волость;
GPS: 56.48033, 27.36862

Самый большой камень-гигант в Карсавском крае, находится на краю дороги Карсава – Салнава. Камень неопределенной формы, размеры над землей: длина 3,45 м, ширина 1,86 м, высота 2,8 м. Порода – мелкозернистый гранит.



Природный парк „Нумернес валинс”

Тел.: +371 29327265, Нумерне, Салнавская волость;
GPS: 56.837868, 27.471336

Природной парк - это NATURA 2000 территория, которая создана в 2004 году, с целью сохранения в Латвии и в Европе редких и охраняемых лесов и болотных биотопов, растительность, охраняемые виды растений и породы животных, визуальный ландшафт.



Парк поместье в Салнаве

Тел.: +371 29327265, Салнава, Салнавская волость;
GPS: 56.814215, 27.553201

На территории Салнавской усадьбы создан парк с водоёмами, а также в 18 столетии посаженными деревьями. Здесь находится один из самых больших камней – великанов Карсавской волости.



Парк Рускуловского поместья

Тел.: +371 29327265, Рускулова, Салнавская волость;
GPS: 56.798006, 27.495762

До наших дней в парке Рускуловского поместья сохранилась лиственная аллея и вековые деревья различных пород, которые были посажены в 18 веке возле постройки здания поместья.



Парк Малнавского поместья

Тел.: +371 657 33100, Малнава, Малнавская волость,
malnavaskol@inbox.lv; GPS: 56.776286, 27.719689

Один из старейших парков в Латвии, который был посажен в 1830 году. В парке растет около 150 пород деревьев.

Плотина в Пудинаве, см. информацию в ТОП объектах Карсавского края (ТОП объект № 5).

Объекты гастрономического туризма

Пчеловодческое биологическое хозяйство «Крамини»

Тел.: +371 26522501, +371 657 22392, Киткова, Мердзенская волость; GPS: 56.699024, 27.760194

Предлагают экскурсию по пчелиной тропе и дому пчеловода с возможностью принять участие в первоначальной обработке меда. Осмотр пасеки. Дегустация продуктов пчеловодства с возможностью ее приобретения.



Домик сладостей в хозяйстве «Дзилес», см. информацию в ТОП объектах Карсавского края (ТОП объект № 4).

Крестьянское хозяйство „Арес”

Тел.: +371 26548104, Норинас 3, Малнава, Малнавская волость, inta.adamovica@inbox.lv; GPS: 56.779655, 27.723777

Крестьянское хозяйство занимается выращиванием овец, свиней, индюков и гусей, а также производством и продажей копченых изделий, колбас, шашлыков и других мясных изделий. Занимаются выращиванием овощей и рассады в теплицах. По предварительному заказу группы туристов могут насладиться обедом в латгальском стиле.



Водный туризм

Плотина в Пудинаве, см. информацию в ТОП объектах Карсавского края (ТОП объект № 5).

Приключенческий туризм

Учебный загон для собак охотничьих пород „По кабану”

Тел.: +371 29228806, Салнава, Салнавская волость; GPS: 56.803885, 27.550746

Учебный загон предусматривает обучение собак охотничьих пород, где с собаками работают сертифицированные кинологи.



Мототрасса “Лусени”

Тел.: +371 29121964, Межвиди, Межвидская волость; GPS: 56.692345, 27.542847

На мототрассе регулярно проводятся соревнования не только местного уровня, но и Латвийского значения, которые собирают болельщиков со всей Латвии.



Оздоровительный туризм

Гостевой дом „Эглаине”

Тел.: +371 26333749, Нестери, Малнавская волость, zseglaine@inbox.lv; GPS: 56.829225, 27.752844

Гостевой дом находится на приграничье Латвии – России. Для ночлега предлагаются ясеневые кровати с набитыми сеном матрацами. Питание предлагают из экологически чистых продуктов, выращенных в своём хозяйстве. Народные праздники с фольклорной группой. По заявкам.





Статус города – с 1923 года
Край был основан в 2002 году

Площадь – 1076,5 км²

Число жителей в городе Краслава –
11750 (на 24.07.2012.)

Число жителей в Краславском крае –
22506 (на 24.07.2012.)

Краслава, один из наиболее любимых туристами городов Латвии, находится в так называемой Латвийской Швейцарии, в излучине судьбоносной реки Даугавы, на расстоянии 40 км от второго по величине города Латвии Даугавпилса, и в 275 км от столицы государства Риги. Впервые в исторических документах Краслава была упомянута в 1558 году, однако начало развития города в большей мере связано с именем графа Людвиг Плятера, который в 1729 году приобрел Краславу в собственность. Род графов Плятеров почти на протяжении двух столетий определял экономическую и духовную жизнь города. Вплоть до наших дней в Краславе почти нетронутой сохранилась деревянная застройка 19 века, придающая этому южно – латгальскому городу на берегах Даугавы самобытную красоту.

Многообразие более 150 озер Краславского края приглашает насладиться водными радостями, в летнюю жару освежиться в озёрной воде и увидеть прелести водного мира. Краславский край приглашает прочувствовать прелести природы и вслушаться в звучание старины.



Туристический информационный центр Краславского края

ул. Бривибас 13, Краслава, LV-5601

GPS: 55.896404, 27.167624

Тел.: +371 656 22201, +371 26395176,

факс: +371 656 22266

tic@kraslava.lv,

www.visitkraslava.com

Краславская краевая дума

ул. Ригас 51, Краслава, LV-5601

Тел.: +371 656 24383

www.kraslava.lv

Самые популярные объекты для посещения (ТОП объекты) Краславского края

1. Замковый комплекс графов Плятеров

Тел.: +371 656 23586, ул. Пилс 6, Краслава,
kraslavas_muzejs@inbox.lv, www.kraslavaspils.lv,
www.visitkraslava.com; GPS: 55.901772, 27.161808

Архитектурный памятник 18-го столетия. Центральное здание комплекса – замок графов Плятеров, строительство которого было начато во времена Константина Людвиг Плятера в 1765 г. по проекту архитектора А.Парако и закончено в 1791 г. во времена Августа Хиацинта Плятера. По офортным примерам Джованни Батиста Пиранези (1720–1778 гг.) внутренние стены замка были богато расписаны видами древнего Рима, иллюзорными узорами и фигуральными композициями. С такими уникальными настенными росписями в стиле барокко и рококо Краславский замок является единственным в Латгалии. Некогда шикарную резиденцию графов Плятеров в настоящее время можно осмотреть только снаружи. Вокруг замка разбит ландшафтный парк площадью в 22 гектара. Его дендрологический состав до сих пор очень обширен – около 70 различных пород деревьев и кустов. Обновлен грот замка и заново восстановлен охранный замок – лев. В реконструированном здании конюшни находится Дом ремёсел, в котором летом проводятся различные культурные мероприятия: творческие мастерские, дегустация Латгальского кулинарного наследия и т.д.



2. Католический костёл Св. Людвиг

Тел.: +371 656 23939, +371 656 22201,
площадь Св. Людвиг 1, Краслава,
tic@kraslava.lv, www.visitkraslava.com;
GPS: 55.895241, 27.164383

Ярчайший пример архитектуры барокко Латгалии. Памятник архитектуры Государственного значения. Костёл строился с 1755 по 1767 г. по проекту итальянского архитектора Антонио Паракко. В алтарной части церкви размещена фреска итальянского художника Филиппо Кастальди „Святой Людвиг отправляется в крестовый поход“. Говоря о Краславском костёле и его значении, нужно особо выделить реликвию в виде мощей Святого Доната, привлекающую паломников, из-за чего Краслава считается вторым по величине после Аглонь местом паломничества в Латгалии. С 1757 по 1844 г. у костёла действовала Краславская семинария – первое высшее учебное заведение в Латвии.



3. Краславская центральная площадь

Тел.: +371 656 22201, площадь 18 Ноября,
Краслава, *www.visitkraslava.com;*
GPS: 55.898029, 27.169189

Памятник градостроительства государственного значения. Создана в 18-м столетии. Через площадь вела главная магистраль – почтовая дорога из Риги в Москву. На центральной площади находился также Дом Латышского общества. С 2010 г. краславчан и гостей города радует фонтан, который имеет форму герба Краславы.





4. Природный парк “Daugavas loki” («Излучины Даугавы»)

Тел.: +371 656 22201, +371 26487763, +371 654 22818,
Удришская и Каплавская волости в Краславском крае,
Салиенская, Скрудалиенская, Вецсалиенская, Таборская,
Науенская волости Даугавпилсского края, tic@kraslava.lv,
www.visitkraslava.com, info@visitdaugavpils.lv,
www.visitdaugavpils.lv; GPS: 55.889946, 26.727676

Краслава расположена в охраняемой ландшафтной зоне верховья Даугавы. В западном направлении от города начинается природный парк “Daugavas loki” (“Излучины Даугавы”), который протекает в охраняемой зоне долины реки от Краславы до Науене. Площадь парка – 129,9 км². Парк основан в 1990 г. в целях сохранения уникального самобытного ландшафта долины Даугавы, ценных природных комплексов, биологического разнообразия флоры и фауны, а также культурно-исторических памятников. Характерная природная особенность излучин Даугавы – 8 больших извилин. Длина каждой излучины достигает 4-6 км, а протяженность между ними всего лишь 2-3 км.



5. Конный двор “Клаюми”

Тел.: +371 29472638, “Клаюми”, Каплавская волость,
ilze.stabulniece@inbox.lv, www.klajumi.lv;
GPS: 55.857395, 27.041130

Конный двор «Клаюми» - это излюбленное место для любителей природы и всего «натурального». Идеально подходит как для отдыха с компанией друзей, так и для семейного

отдыха. Конный двор предлагает маршруты и походы верхом на лошади в природном парке “Излучины Даугавы” и возле Латвийско-Беларусской границы. Республика Беларусь – как на ладони! А также 2-7 дневные комбинированные маршруты (лошади, лодки, экскурсии) для маленьких и больших групп. Рейттерапия и релаксация верхом на лошади. Участие в свадебных церемониях и других торжествах. Традиционная баня «по-чёрному» с услугой массажиста и банщика. Ароматерапия. Ночлег в гостевом доме (9 мест). Зимой - верховая езда и катание в лагوشках с разжиганием костра, жаркой шашлыков и колбасок, горячим вином в природном парке “Излучины Даугавы” и в латвийско-беларусском приграничье.



6. Мастерская керамиста Валдиса Паулиньша

Тел.: +371 29128695, ул. Думу 8, Краслава, valdispaulins@inbox.lv,
www.visitkraslava.com; GPS: 55.904575, 27.163010

Осмотр и участие в процессе изготовления гончарных изделий. Можно попытаться сделать изделие своими руками, а также принять участие в разжигании гончарной печи. Широкое предложение керамических изделий, сувениров, садовой керамики. Занятия индивидуально, с семьями, школьниками, большими группами. Палаточные места. Баня, глиняные маски. Просьба заказывать посещение заранее.



7. Крестьянское хозяйство “Курмиши”

Тел.: +371 26538824, +371 656 23655, Удришская волость, kraslava@llkc.lv, www.visitkraslava.com;
GPS: 55.896107, 27.077522

Ознакомление с секретами выращивания лекарственных растений и приготовлением травяного чая. Дегустация лекарственных чаев. Возможность приобрести экологические травяные чаи, веники из лекарственных растений, а также сборы целебных трав для ванн и бани. Цена договорная, заказывать заранее.



8. Смотровая вышка в Приедайне

Тел.: +371 656 22201, +371 26487763, *Приедайне, Краслава, tic@kraslava.lv, www.visitkraslava.com;*
GPS: 55.892807, 27.147560

Вторая по высоте (32 м) деревянная смотровая вышка в Латвии, с которой открывается удивительный вид на реку Даугаву и окрестности г. Краславы.



9. Индрицкий Римско-католический костёл Св.Иоанна Крестителя

Тел.: +371 26263061, *Индрица, Калниешская волость, tic@kraslava.lv, www.visitkraslava.com;*
GPS: 55.848503, 27.331581

Уникальный памятник архитектуры (1655 –1658 г.). Один из старейших деревянных костёлов Латгалии. В хоровом помещении находится старинный орган с оригинальной резьбой по дереву. В костёле имеется четыре алтаря с деревянной резьбой и старинными полотнами.



10. Мини зоопарк “Акати”

Тел.: +371 26157690, *“Акати”, Робежниецкая волость, tic@kraslava.lv, www.visitkraslava.com;*
GPS: 55.976654, 27.604866

В мини зоопарке можно увидеть черных африканских страусов, австралийских эму, альпаков, павлинов, фазанов, декоративных уток, а также коров, поросят, кроликов, овец и других домашних животных. Проводятся экскурсии, хозяйева предлагают дегустацию яиц различных птиц (для групп туристов не менее 10 человек), а также сувениры. Цена договорная, предварительный заказ.



Исторические и культурные объекты

Здание библиотеки

Тел.: + 371 656 22201, *ул. графов Плятеров 13, www.visitkraslava.com; GPS: 55.8999106, 27.1655501*

В 1759 году в восточной части новосозданного липового парка Константин Людвиг Плятер по проекту А.Парако построил большое трехэтажное каменное здание в стиле барокко. На втором и третьем этажах здания разместилась библиотека, а на первом этаже находилась летняя родовая резиденция. Фонды библиотеки насчитывали более 20 000 томов, здесь были различные атласы и рукописи. К сожалению, ничего из этих собраний не сохранилось. Во время Первой мировой войны библиотека была опустошена, а случайно сохранившиеся тома после 1920 г. поступили в Резекненскую библиотеку. Осмотр только снаружи.





Камень Августа

Тел.: + 371 656 22201, ул. Августа 12, Краслава, tic@kraslava.lv, www.visitkraslava.com; GPS: 55.8989149, 27.1451314

У основания камня высечен большой прямоугольник, на котором выбит родовой герб графов Броел-Плятеров и дата – „1729”. Предание гласит, что когда-то в этом месте был большой лес, в котором охотился король Польши Август II. У камня король остановился, чтобы поесть, и в честь этого

случая на камне высекли год – „1729”. Однако 1729 г. имеет и другое значение в истории Краславы. В этом году Краславское поместье купил граф Плятер. К тому же, камень Августа служил пограничным камнем местечка.



Гора Карницкого и памятник Карницкому

Тел.: + 371 656 22201, ул. Августа (за домом № 28), Краслава, tic@kraslava.lv, www.visitkraslava.com; GPS: 55.901203, 27.143955

Легенда гласит, что молодой польский офицер Иосиф Карницкий влюбился в прекрасную дочь графа Плятера Эмилию. Но офицер был беден, и граф его отверг. Влюбленные решили тайно обвенчаться и уехать из Краславы, однако их планы не сбылись. В отчаянии они решили свести счеты с жизнью. Они договорились, что девушка в окне башни замка зажжёт свечу и выбросится из окна. А Иосиф в это время застрелится. Однако дочь графа заметили, служанка её

остановила. Иосиф застрелился. Его похоронили на месте самоубийства. На следующее утро после похорон люди заметили, что из горы начал бить источник.



Памятник «Мать Латгалия плачет»

Тел.: + 371 656 22201, ул. Ругас (рядом с домом № 52), Краслава, tic@kraslava.lv, www.visitkraslava.com; GPS: 55.8946804, 27.1661638

Открыт 11 ноября 2003 г., посвящен памяти жертв террора всех оккупаций. Скульпторы – даугавпилчане Индулис и Иво Фолкманы. Памятник установлен по инициативе Краславского отделения политически репрессированных при поддержке Латвийского фонда.

Музеи



Краславский Исторический и художественный музей

Тел.: +371 656 23586, ул. Пилс 8, Краслава, kraslavas_muzejs@inbox.lv, www.kraslavaspils.lv; GPS: 55.895046, 27.164726

Находится в одном из зданий комплекса Краславского замка. В фондах музея хранятся более чем 20000 экспонатов. Со временем здесь были собраны большие коллекции документов, фотографий, предметов археологии, этнографии и др. В запасниках хранится

много художественных работ. Традиционными стали осенние выставки работ Краславских художников. В музее открыта уникальная экспозиция «Пять весел», которая расположена в импровизированной 17-метровой лодке. Время работы: май - октябрь: ср., четв., пт.: 10.00 – 17.00, Сб.: 10.00 – 16.00, Вс.: 10-14, Пн.– Вт.: выходной. Ноябрь - апрель: вт., ср., четв., пт.: 10.00 – 17.00, Сб.: 10.00.- 16.00., Пн. – Вс.: выходной.

Ремесленничество

Мастерские керамиста Валдиса Паулиньша, см. информацию в ТОП объектах Краславского края (ТОП объект № 2).

Мастерская керамиста Илмара Вецелиса

Тел.: +371 26462413, Аулейская волость, tic@kraslava.lv, www.pudnikuskula.viss.lv, www.visitkraslava.com;

GPS: 56.061497, 27.301025

Илмар Вецелис является участником общества “Пуднику скула”. Интересная технология обработки глины. Наблюдение и участие в процессе изготовления гончарных изделий. Приобретение сувениров.



Ткацкая мастерская “Индра”

Тел.: +371 26430121, +371 26307995, Индра, olga.indra@inbox.lv, www.visitkraslava.com; GPS: 55.877403, 27.533455

Ткачихи работают в древней народной латгальской технике, сохраняют это ремесло для будущих поколений. В мастерской можно посмотреть процесс ткачества. Работы наших бабушек и ткачих, которые работают сейчас, можно лицезреть в выставочном зале «Сундук приданного». Возможность заказать изделия. Для осмотра также представлены работы школьников Индрской музыкальной и художественной школы. Возможна дегустация варенья из ягод, выращенных в индрских садах. Посещение согласовать заранее.



Ткачихи в Извалте

Тел.: +371 26212702, +371 2634743, Извалта, Извалтская волость, www.visitkraslava.com; GPS: 55.9565941, 27.0250110

Ткачихи сохраняют древнее ремесло и учат это другим, Принимают небольшие группы экскурсантов (до 15 человек), демонстрирует процесс ткачества. Посещение согласовать заранее.



Александр Майер

Тел.: +371 656 20296, +371 29676782,

Краславская железнодорожная станция 27,

Удришская волость, majer@inbox.lv, www.visitkraslava.com;

GPS: 55.924667, 27.142925

Мастер поможет Вам вспомнить древнее мастерство изготовления старинных музыкальных инструментов латгальского народа. Он демонстрирует коллекцию насчитывающую около 100 различных инструментов и играет на них. Сможете сами участвовать в изготовлении музыкальных инструментов. Музыкальные инструменты изготавливает уже с 1996 г., сотрудничает с музыкальным салоном «Упе» и художественным салоном «Гриежи».



Евгений Походун

Тел.: +371 656 29616, +371 25633636, “Силови”,

Калниешская волость, bojarova@inbox.lv,

www.visitkraslava.com; GPS: 55.8882605, 27.3494989

Художник Евгений Походун предлагает гостям почувствовать себя в мире искусства, поучиться рисовать. Широкая коллекция картин, интересная библиотека, коллекция оружия. Экскурсия по хозяйству, интересный рассказ о досуге.





Комната ремёсел

Тел.: +371 26487763, +371 26925821, ул. Студенту 5, Краслава, intasivers@inbox.lv, www.visitkraslava.com;

GPS: 55.8970225, 27.1656347

Комнату ремёсел обустроило общество "Kruoslovys amatniku bruoliste", в котором объединились ремесленники Краславского края, с целью сохранения культурного наследия древних ремесел края, тем самым способствуя их развитию. В комнате ремёсел гостей ждут разные выставки и творческие мастерские. Просьба заказывать посещение заранее.



Андрей Горгоц

Тел.: +371 29471277, студия находится в Краславском доме культуры, ул. Ригас 26, Краслава, gorslava@inbox.lv, www.gorgots-art.lv, www.visitkraslava.com;

GPS: 55.8977249, 27.1599957

Художник считает себя приверженцем неоакадемического направления в живописи. В картинах говорит о любви, о смерти, о недостижимой гармонии, запутывает в лабиринте символов, в причудливой игре ассоциаций.



Художница Майя Шульга

Тел.: +371 26925821, ул. Студенту 5, Краслава, majashulga@inbox.lv, www.visitkraslava.com;

GPS: 55.8970225, 27.1656347

Профессиональная рукодельница. Изготавливает ремесленные изделия по разным методам рукоделия. Работает также на заказ. Предварительная запись.



Илона Лякса

Тел.: +371 22498100, Комбули, tic@kraslava.lv, www.visitkraslava.com; GPS: 55.9788767, 27.1762041

Плетения из лозы, керамические сувениры. Предварительная запись.



Крестьянское хозяйство „Smaidi”

Тел.: +371 26445239, Робейжниецкая волость, latvilna@inbox.lv, www.latvilna.lv; GPS: 55.978577, 27.675591

В хозяйстве выращивают овец. Из шерсти овец изготавливают одеяла и подушки.

Сакральные объекты

Католический костёл Св. Людвига, см. информацию в ТОП объектах Краславского края (ТОП объект № 2).

Индрицкий Римско-католический костёл Св.Иоанна Крестителя, см. информацию в ТОП объектах Краславского края (ТОП объект № 9).



Краславская лютеранская церковь

Тел.: +371 26173083, ул. графов Плятеров 2, Краслава, www.visitkraslava.com; GPS: 55.900913, 27.162666

Памятник Государственного значения. Строительство церкви начато в 1935 г., освещена в 1938 г. Церковь действовала до 1944 г. В 1984 г. здесь расположился выставочный зал Краславского музея Истории и искусства, который находился здесь до 1996 г., когда церковь была возвращена приходу. Богослужения проходят два раза в месяц.

Краславская православная церковь Св. Александра Невского

Тел.: +371 26783660, ул. Бривибас 28, Краслава,
www.visitkraslava.com; GPS: 55.896961, 27.167645

Освещение первой церкви было в 1840 г. в честь Св. Юрия. Она находилась на Торговой площади, но в 1878 г. была снесена. Строительство новой церкви на месте нынешней краевой думы (по ул. Ригас 51) было завершено в 1859 г., но во время Второй мировой войны эта церковь сгорела. А 1864 г. монастырь, который в 1789 г. построили на пожертвованные деньги Августы Платер, закрыли, а здание (по ул. Бривибас 28) передали в управление русской армии. В 1865 г. здесь обустроили православную церковь Св. князя Александра Невского. В 1893 г. здание стало собственностью православной церкви. Экскурсия по заявкам.



Краславская старообрядческая церковь пристанища Св. Богоматери

Тел.: +371 26760100, ул. Ригас 135, Краслава,
www.visitkraslava.com; GPS: 55.893494, 27.166271

По преданиям, в 18 веке одна из старообрядческих моленных находилась на берегу Даугавы, на улице Ратужа. Официально приход зарегистрирован в 1850 г. С 1859 г. какой-то местный торговец отдал свои хозяйственные постройки, чтобы переделав их, можно было образовать моленную. Моленная была освящена в честь Пристанища Божьей матери. 7 декабря 2002 г. в моленной возник пожар, который сильно повредил как само здание, так и ценные иконы. В августе 2003 г. на месте сгоревшей церкви, началось строительство новой моленной. 26 октября 2008 г. состоялось освящение новой церкви.



Приедайнский Римско-католический костёл Св. Бригиты и Св. Катрины

Тел.: +371 29498216 (священник), ул. Дарза 30, Приедайне,
Краслава, www.visitkraslava.com; GPS: 55.8923279, 27.1576528

Это самый молодой храм Краславского края, построенный в 2001 г. В костёле красивые витражи и интересный интерьер.



Аулейский Римско-католический костёл

Св. Марии-Магдалены

Тел.: +371 26629078, +371 29378955, Аулея, Аулейская волость,
www.visitkraslava.com; GPS: 56.0568916, 27.2816897

В Аулее находился один из древнейших деревянных костёлов Латгалии. Он был построен в 1530 г. Старый костёл во время войны был сильно разрушен. Нынешний костёл построен в 1709 г. Богослужения проходят каждый день.



Балбиновский Римско-католический костёл Пресвятой Троицы

Тел.: +371 26263061, Индра, Индрская волость,
www.visitkraslava.com; GPS: 55.8847782, 27.5471312

Ранее Балбинова (Индра) находилась в Пиедруйском приходе. В 1801 г. семья Нитославских просила разрешение у царя Александра I построить капеллу для своей семьи. Капелла была построена в 1803 г. В 1940 г. строительные работы нового костёла были почти завершены. Но и после окончания основных работ, благоустройство костёла продолжалось.





Извальный Римско-католический костёл архангела Св.Микелиса

Тел.: +371 656 28238, +371 29570509, Извалта, Извалтская волость, www.visitkraslava.com; GPS: 55.9544931, 27.0208733

Первый деревянный костёл построили в 1625 г. В XVIII веке костёл перестроили и епископ Антон Островский его освятил. В 1635 г. в Извалте иезуитам были поручены обязанности по содержанию церкви и прихода ксёндза. 1896 г. построен нынешний Извальный костёл, так как старый сильно обветшал. Богослужения проходят каждый день.



Боровский Римско-католический костёл Св.Богоматери

Тел.: +371 656 28238, Боровка, Убришская волость, www.visitkraslava.com; GPS: 55.9150367, 26.9866202

Боровский костёл в 1811 г. построили Вацлав и Казимир Плятеры. Боровка была филиалом Краславского прихода. Богослужения проходят два раза в месяц.



Скайстский Римско-католический костёл Св.Девы Марии

Тел.: +371 26805779, +371 29461786, +371 29583026, Скайста, Скайстская волость, www.visitkraslava.com; GPS: 55.9610693, 27.3768041

Первоначальный костёл построен в 1778–1788 г. Во время Первой мировой войны он сгорел. В 1920–1921 г. построен нынешний деревянный костёл. Богослужения проходят каждое воскресенье.



Комбульский Римско-католический костёл Св.Язепа

Тел.: +371 656 29036, +371 29378955, Комбули, Комбульская волость, www.visitkraslava.com; GPS: 55.9802843, 27.1749566

Когда в 1767 г. в Краславе построили новый каменный костёл, старый снесли и перевезли в Комбули. Этот костёл простоял в Комбулях примерно 60 лет. В 1818 г. старый деревянный костёл снесли и построили деревянную капеллу, которая была филиалом Краславского костёла.



Пиедруйский Римско-католический костёл вознесения Св.Девы Марии

Тел.: +371 29498354, +371 656 29632, Пиедруя, Пиедруйская волость, www.visitkraslava.com; GPS: 55.7995039, 27.4517164

Первый костёл был деревянным, построен в 1632 г. князем Леоном Сапего, Литовским государственным канцлером. Этот костёл сгорел, и в 1759 г. был построен нынешний каменный храм. В Пиедруйском костёле находится алтарь с иллюзорной перспективой. Богослужения проходят каждый день.



Пустиньский Римско-католический костёл вознесения Св.Девы Марии

Тел.: +371 656 29292, +371 29132731, Робежниекки, Робежниекская волость, www.visitkraslava.com; GPS: 55.9744040, 27.6149246

Первый костёл построен в 1737 г., это был деревянный костёл. В 1817 г. начато строительство нового костёла. Он построен из красных кирпичей, а фундамент из камней. Стройку закончили в 1899 г. Богослужения проходят каждый день.

Варнавичский Римско- католический костёл Св.Девы Марии

Тел.: +371 656 29934, Варнавичи, Каплавская волость,
www.visitkraslava.com; GPS: 55.8305949, 27.2955275

Изначально костёл построен в 1822 г. как филиал Элернского прихода. В 1929 г. Я.Бородзич построил нынешний каменный храм, который находится в 3 км от места предыдущего костёла. Богослужения проходят каждое первое и третье воскресенье.



Вецборнская лютеранская церковь

Тел.: +371 29474134, Каплава, Каплавская волость,
www.visitkraslava.com; GPS: 55.8617911, 27.0094491

История этой церкви очень интересна тем, что в Латвии две Вецборнские церкви. Одна – в Латвийском музее под открытым небом, вторая – в Каплавской волости. Нынешняя церковь освящена в 1939 г. Богослужения проходят каждое второе и четвертое воскресенье.



Пиедруйская православная церковь Св.Николая

Тел.: +371 26783660, Пиедруя, Пиедруйская волость,
www.visitkraslava.com; GPS: 55.7998334, 27.4495907

В Краславском крае только одна православная церковь может гордиться шестью куполами. Это - одна из красивейших и, в архитектурном смысле интереснейших, церквей в Краславском крае. Она построена в 1885 г., когда в старой церквушке не хватало места для всех прихожан.



Каплавская православная церковь Покрова Пресвятой Богоматери

Тел.: +371 26076244, Вецкаплава, Каплавская волость,
www.visitkraslava.com; GPS: 55.8667060, 26.9940822

В 1794 г. был основан Каплавский православный приход, и на берегу реки Даугава построена церковь. В 1889 г. было решено возвести новую каменную церковь.



Природный туризм

Природный парк “Daugavas loki” («Излучины Даугавы»), см. информацию в ТОП объектах Краславского края (ТОП объект № 4).

Адамовская природная тропа

Тел.: +371 656 22201, +371 26487763, +371 26395176, начало
ул. Авзуста, Краслава, tic@kraslava.lv, www.visitkraslava.com;
GPS: 55.892502, 27.134514

Адамовская природная тропа это лишь одно из великолепных мест природного парка „Излучины Даугавы”. Адамовскую природную тропу создали в 1994 г. студенты и работники Даугавпилсского университета. Конфигурация тропы достаточно сложна – петляя, она направляется то вверх, то вниз. Протяженность тропы, берущей начало со смотровой площадки городища – 1,8 км. Здесь предоставляется редкая возможность познакомиться с многообразием природы – насладиться живописными пейзажами, пройти по загадочным ложбинам, а также осмотреть интересные природные памятники.





Озеро Дридзис

Тел.: +371 656 22201, +371 26487763, +371 26395176, Скайста, Комбули, Ауля, www.visitkraslava.com;
GPS: 55.9579087, 27.2731090

Озеро Дридзис с глубиной в 65 м является самым глубоким в Балтии. Озеру характерна растянутая форма, много заливов, 9 островов. Самый большой из них – остров Бернату (13.9 га).

Озеро вилеет как река, образуя заливы, полуострова и острова. Длина озера достигает 11 км, а наибольшая ширина – 1 км. Озеро Дридзис включено в зону охраняемого природного парка.



Пиедруйская тропа в долине Даугавы, камень „Знаки Даугавы”

Тел.: +371 656 29682, +371 28608784, Пиедруя, www.visitkraslava.com; GPS: 55.7995039, 27.4517164

Тропа примечательна редким, охраняемым разнообразием растений и животных, а также наличием памятников истории и интересным ландшафтом. По обеим сторонам Даугавы от

Пиедруи до Даугавпилса в 1990 году создан округ охраняемых ландшафтов Аугшдаугава. На берегу Даугавы находится Камень Даугавы. На этом камне высечено слово Даугава на 7 языках: эстонском, финском, русском, польском, немецком, латышском и языке ливов. Автор- Вилнис Титанс.



Таборская природная познавательная тропа

Тел.: +371 656 29533, Робекниеки, www.visitkraslava.com;
GPS: 55.9708006, 27.614540

Тропа находится в живописной местности в Робекниеках, на берегу озера Большая Гусена. Её протяженность 1,3 км. На тропе находятся 15 остановок с информационными стендами и увлекательными заданиями, а также 2 благоустроенных площадки для отдыха.

Тропа “Odu” („Комаров”) конного двора “Klajumi”, см. информацию в ТОП объектах Краславского края (ТОП объект № 5).

Объекты гастрономического туризма



Дом питания „Даугава”

Тел.: +371 656 22634, +371 29112899, ул. Ризас, 28, Краслава, www.kraslavad.lv, www.visitkraslava.com;
GPS: 55.8974676, 27.1619588

Отведывая предлагаемые блюда, можно осмотреть работы Краславских художников. Если с друзьями

решили выпить по кружке пива или стаканчик сока, это можно сделать около „барной” стойки возле окна – с видом на Краславский парк и замок графа Плятера. Блюда Латгальского кулинарного наследия.



Ткацкая мастерская „Индра”

Тел.: +371 29394901, +371 26430121, Индра, Индрская волость, olga.indra@inbox.lv, www.visitkraslava.com;
GPS: 55.877403, 27.533455

Каждый год в августе в поселке Индра организуется и уже приобрел большую популярность праздник Варенья. Желющие могут попробовать себя в участии в соревнованиях по варению варенья, а также дегустировать домашний сыр и Индрское варенье.

Крестьянское хозяйство “Курмиши”, см. информацию в ТОП объектах Краславского края (ТОП объект № 7).



База отдыха „Леясмалас”

Тел.: +371 29139680, Шкити, Аулейская волость, lejasmalas@inbox.lv, www.lejasmalas.viss.lv, www.visitkraslava.com; GPS: 56.022194, 27.218971

Блюда Латгальского кулинарного наследия. База отдыха “Леясмалас”, расположенная на берегу озера Леяс, является излюбленным местом для проведения свадеб, семинаров и других торжеств. Особенное предложение – обед в сопровождении звуков саксофона или скрипки. Уникальная возможность – на островах Анны или Артура насладиться латгальской трапезой.



Мотель „Пиедруя”

Тел.: +371 656 29682, +371 28608784, +371 26357228, Пиедруя, Пиедруйская волость, viesnicapiedruja@inbox.lv, www.visitkraslava.com; GPS 55.802826, 27.452087

Гостиница на берегу реки Даугавы. Предлагают традиционные блюда латгальского наследия, которые впитали в себя вкусы пяти народов (латышей, литовцев, поляков, белорусов, евреев). Возможно заказать представление с участием фольклорного коллектива. Необходимо с собой иметь паспорт и пропуск.



Крестьянское хозяйство “Гунтини”

Тел.: +371 29168868, Робежниеки, www.visitkraslava.com; GPS: 55.9758768, 27.6042540

Всего в хозяйстве около 300 кроликов 12 различных пород. По предварительному заказу предлагается дегустация блюд, приготовленных с мяса кролика. Для популяризации Робежниковской волости и восстановлению былых традиций, в 2011 году в хозяйстве возобновили коневодство.



Хозяйство “Цирули”

Тел.: +371 29968900, +371 656 29967, “Лиелие Мульки”, Удришская волость, piligrimpb@gmail.com, www.visitkraslava.com; GPS: 55.909363, 27.001305

Хозяева Инта и Петерис Бабины приглашают ознакомиться с жизнью пчел в поселке “Лиелие Мульки”. История жизни пчел. Дегустация и приобретение продукции. Сказания о создании названия поселка. Зимой группы не более 15 человек. Посещение согласовать заранее.



Верховая езда

Конный двор “Клаюми”; см. информацию в ТОП объектах Краславского края (ТОП объект № 5).

Водный туризм

Общество «Активный отдых в Латгалии»

Тел.: +371 26061272, ул.Индрас 33, Краслава, atputalatgale@inbox.lv, www.atputalatgale.com, www.visitkraslava.com; GPS: 55.8993709, 27.1930447

Экологический отдых в Краславском крае с незабываемыми природными пейзажами, гостеприимными людьми, отличной рыбалкой. Прокат 10 надувных лодок, 24 каное лодок, а также прокат необходимого инвентаря (весла, насосы, спасательные жилеты), доставка лодок до и с места сплава, услуги гида.



Гостевой дом “Аркадия”

Тел.: +371 27006998, +371 29709006, Гандели, Каплавская волость, tic@kraslava.lv, www.visitkraslava.com; GPS: 55.872231, 27.165070

Хозяева гостевого дома предлагают путешествия на лодках по Даугаве. 10 каное лодок (2 местные), одна 6-местная лодка, 1 моторная лодка, транспортировка лодок. Ночлег, детская игровая площадка. Баня. Бассейн. Необходимо иметь паспорт!





Мотель "Пиедруя"

Тел.: +371 656 29682, +371 28608784, +371 26357228, Пиедруя, Пиедруйская волость, viesnicapiedruja@inbox.lv, www.visitkraslava.com; GPS: 55.802826, 27.452087

1-3 дневная экскурсия на надувных плотках по Даугаве в сопровождении проводника. Хозяева обеспечат вас питанием.

Сможете испытать все прелести отдыха, отдохнуть у костра, пожарить шашлыки, сварить уху, насладиться чаем. Имеются два 8-местных надувных плота, возможна транспортировка плотов. Заявки заранее. Необходимо иметь паспорт!



Гостевой дом "Приедайне"

Тел.: +371 26430798, ул. Клуся 2, Краслава, priedainesvn@inbox.lv, www.visitkraslava.com; GPS 55.802826, 27.452087

Поездки на 15 местном плоту по Даугаве в природном парке "Излучины Даугавы". Ночлег, отдых, уха на берегу Даугавы, палаточные места, рыбалка. Необходимо иметь паспорт!



Крестьянское хозяйство "Скайдас"

Тел.: +371 26131147, ул. Пукас 58, Краслава, tic@kraslava.lv, www.visitkraslava.com; GPS: 55.8940984, 27.1664203

Разработаны маршруты от одного до четырех дней по реке Даугаве и маршруты по озерам Краславского края - Сиверс, Дридзис, Ардавас, Леяс. Прокат 9 каное лодок, транспортировка. Необходимо иметь паспорт!



Коттедж "Скершкани"

Тел.: +371 656 22922, +371 29195745, Скершкани, Удришская волость, skerskans@inbox.lv, www.skerskani.lv, www.visitkraslava.com; GPS: 55.876274, 27.102413

Экскурсии по Даугаве на плотах и лодках. Дополнительно - палаточные места на берегу Даугавы, баня, чай из лекарственных трав, а также ночлег (18 мест). Три 8 местных надувных плота. Необходимо иметь паспорт!



База отдыха "Дриджи"

Тел.: +371 29441221, Памалес, Скайстская волость, www.dridzi.lv, info@dridzi.lv, www.visitkraslava.com; GPS: 55.974209, 27.364309

50 местный плот развивает скорость до 1,5 морских узлов. Путешествие на плоту по самому глубокому озеру в Балтии - озеру Дридзис. Аренда лодки, катамаранов. Отличное место для проведения семинаров, празднования различных торжеств. Ночлег. Баня.



Сергей Шульга, IANTD инструктор по подводному нырянию #7705

Тел.: +371 22338032, ул. Студенту 5, Краслава, sairusbuve@inbox.lv, www.visitkraslava.com; GPS: 55.8970225, 27.1656347

Подводное ныряние на озере Дридзис возле Саулескалнс и на других озерах Латгалии для начинающих и для профессионалов

в сопровождение инструктора. Организация подводной охоты на лицензированных озерах Латгалии. Организация подводного ныряния в Балтийском море. Обучение подводному нырянию по системам PADI, NDL, IANTD.

Приключенческий туризм

Коттедж “Стирнежи”

Тел.: +371 25960091, +371 29728133, Варнавичи, Каплавская волость, stirnzezi@inbox.lv, www.visitkraslava.com;

GPS: 55.8067589, 27.3005994

Тихое место в лесу на берегу озера Яблонка. Деревенская баня, место для купания, рыбалка, прокат лодок и велосипедов (5 велосипедов), пейнтбол (для группы не меньше 10 человек). Прогулки, наблюдение за лесными зверями, птицами. По заказу – особенно приготовленные блюда из баранины, участие в охоте. Необходимо иметь паспорт!



Ночная экскурсия в парке графов Плятеров

Тел.: +371 656 22123, +371 25651833, +371 656 22201, ул. Пилс 6, Краслава, tic@kraslava.lv, www.visitkraslava.com;

GPS: 55.901772, 27.161808

Ночная экскурсия в парке графов Плятеров в сопровождении гида.



Конный двор “Клаюми”, см. информацию в ТОП объектах Краславского края (ТОП объект № 5).

Оздоровительный туризм

Коттедж “Межабелес”

Тел.: +371 29492045, Ченчупи, Скайтская волость, dr.krumpene@inbox.lv, www.visitkraslava.com;

GPS: 55.9693372, 27.2798139

Находится на экологически чистой территории в охраняемой зоне природного парка озера Дридзис, в 17 км от Краславы. Вокруг лес, луга, чистое озеро, богатое рыбой. После прогулки, рыбалки, бани, купания хозяйка предложит своим гостям приготовленный специально для Вас травяной чай и дегустацию меда. Есть возможность послушать лекцию «Терапия цветов и деревьев» (5-15 человек). Для детей специальная прогулочная терапия (группа до 20 человек).



Центр здорового отдыха “Брамани”

Тел.: +371 27080606, “Брамани”, Семьёшки, Индрская волость, www.indrayoga.eu, www.hathayoga.lv;

GPS: 55 55'01" N; 27 34'15" E

В центре проводятся индивидуальные и групповые занятия йогой, техниками дыхания и медитации, под руководством сертифицированного преподавателя йоги международной категории и Латвийской Республики Александра Лахтионова. Оздоровительные водные процедуры, семинары и ретриты.



Консультации по организации здорового образа жизни, распорядка дня и улучшению физического и психологического здоровья. Составление индивидуальной оздоровительной программы. Организация экскурсий по изучению природных богатств края, посещение культурных центров и ремесленников. Реконструкция ритуалов и обрядов народов мира. Возможен ночлег в доме, палатках и на сеновале, вегетарианское питание. Дополнительно - стрельба из лука, японская деревянная горячая купель офуро (кубла), основы жонглирования пои, художественная роспись хной на теле. Предварительная запись обязательна.

Конный двор “Клаюми”, см. информацию в ТОП объектах Краславского края (ТОП объект № 5).



Статус города - с 1926 года

Край был основан в 1999 году

Площадь – 621,8 км²

Число жителей в городе Ливаны – 8663 (на 01. 01. 2012.)

Число жителей в Ливанском крае – 13774 (на 01. 01. 2012.)

Более 1000 лет назад в устье реки Даугава в Дубне поселились купцы и ремесленники и назвали это место Дубнава. Происхождение сегодняшнего города Ливаны связано с 1533 годом, когда землевладелец Юрген Ливен создал усадьбу, назвав её Ливенхофой. Так город Ливаны получил свое нынешнее название. В 19-ом веке Ливаны стали одним из крупнейших промышленных центров русской империи в Витебской губернии.

В наши дни Ливанский край знаменит одной из современнейших библиотек в Латвии, активной работой негосударственных организаций, уникальными предприятиями по производству продуктов из оптического волокна, достижениями жителей в сфере образования, культуры, спорта и других отраслях, развитой инфраструктурой и красивой ухоженной средой. В Ливанском крае всегда с удовольствием гостят туристы с других городов Латвии и других стран. Это потому, что здесь есть, что посмотреть и есть, что посетить, например, центр художества и ремесленничества Латгалии или удивительный музей Ливанского стекла, который единственный такого рода музей в Латвии. В Ливанском крае сможете насладиться красотой Даугавы, переплывая реку, используя переправу или прочувствовать дыхание старины на городище в Ерсике, которое является одним из самых значительных археологических памятников Латвии. И это еще не всё. Ливаны – это ключ в ворота Латгалии! Открой их и познай что-то новое!



Туристический информационный центр Ливанского края

ул. Домес 16, Ливаны, LV – 5316

GPS: 56.3551772, 26.1630076

Тел.: +371 653 81856, +371 29157669

asterija.vucena@livani.lv, www.livani.lv

Ливанская краевая дума

ул. Ригас 77, Ливаны, LV-5316

Тел.: +371 653 07250

www.livani.lv

Самые популярные объекты для посещения (ТОП объекты) Ливанского края

1. Центр искусства и ремесленничества Латгалии

Тел.: +371 653 81855, +371 28603333, ул. Домес 1, Ливаны, lmac@livani.lv, www.latgalesamatnieki.lv;
GPS: 56.3551772, 26.1630076

Экспозиция в клету старой господской усадьбы "Ремесленники в Латгалии 19 - 20 века". Выставки работ художников и ремесленников в выставочном зале. Демонстрация ремесел в мастерских ткача и керамики с возможностью попробовать самим процесс изготовления изделий. В историческом подвальчике 16 века "Галерея воды". Время работы: вт.-пт.: 9:00 - 18:00, суб.: 10:00 - 16:00, воск., пон. – выходной. Во время летнего сезона открыт по воскресеньям.



2. Музей Ливанского стекла

Тел.: +371 653 81855, +371 28603333, +371 29157669, ул. Домес 1, Ливаны, lmac@livani.lv, www.livani.lv, www.latgalesamatnieki.lv;
GPS: 56.3551772, 26.1630076

В музее Ливанского стекла есть уникальная возможность осмотреть продукцию, произведенную на Ливанском стекольном заводе во все времена. Для осмотра представлено более 4000 экспонатов. Экскурсии группам по предварительному заказу. Время работы: вт.-пт.: 9:00 - 18:00, суб.: 10:00 - 16:00, воск., пон. – выходной. Во время летнего сезона открыт по воскресеньям



3. Выставочный зал Ливанской музыкальной и художественной школы

Тел.: +371 653 20175, ул. Ригас 12, Ливаны, www.livani.lv; GPS: 56.3443930, 26.1794049

С 1991 года в выставочном зале Ливанской художественной школы организуются всевозможные выставки и мероприятия, которые популярны среди жителей города и края. Время работы: вт.-пт.: 12.00 - 18.00, суб., воск., пон. – выходной.



Культурно - исторические объекты

Центр искусства и ремесленничества Латгалии, см. информацию в ТОП объектах Ливанского края (ТОП объект № 1).

Памятник освобождения г. Ливаны

Тел.: +371 653 81856, +371 29157669 (ТИЦ Ливанского края), ул. Фабрикас 6, Ливаны, Ливанский городской парк, www.livani.lv; GPS: 56.3443930, 26.1794049

Уже в 1929 году в Ливанах появилась идея о воздвижении памятника, посвященного освобождению города. Но только 3 октября 1934 года, в день памяти 15 летия освобождения Ливан, был освящен фундамент памятника. Памятник открыли 15 мая 1935 года. Памятник был уничтожен 2 апреля 1958 года во время советской оккупации. Восстановлен и открыт 2 декабря 2004 года.





Ерсикское городище

Тел.: +371 29157669 (ТИЦ Ливанского края), Ерсика,

Ерсикская волость, www.livani.lv;

GPS: 56.2769885, 26.2018027

Находится на 18 метровой высоте на берегу Даугавы. Знакомство с древним Латгальским центром королевства, которым в начале 13 века управлял король Висвалдис.

Музеи

Центр художества и ремесленничества Латгалии, см. информацию в ТОП объектах Ливанского края (ТОП объект № 1).

Музей Ливанского стекла, см. информацию в ТОП объектах Ливанского края (ТОП объект № 2).

Выставочный зал Ливанской музыкальной и художественной школы, см. информацию в ТОП объектах Ливанского края (ТОП объект № 3).

Ремесленничество

Центр художества и ремесленничества Латгалии, см. информацию в ТОП объектах Ливанского края (ТОП объект № 1).



Лига Эйдука

Тел.: +371 26185807, "Мадапас", Ерсика, www.livani.lv;

GPS: 56.2255935, 26.2096944

Мастерская ткача – старинный дом, в котором находится только ткацкий станок. Ткёт одеяла, скатерти, пояса, половики и другие изделия. В 2006 году вместе с другими ткачихами ткала народный пояс длиной 94 метра, который является самым длинным поясом во всей Латвии. Пояс выставлен в зале экспозиций в центре художества и ремесленничества Латгалии.



Студия народного прикладного искусства «Дубна»

Тел.: +371 653 44866, ул. Спорта 5а, Ливаны, www.livani.lv;

GPS: 56.3441494, 26.1768989

Главная задача участников студии – работать в рамках традиций своего края. Тканые одеяла, скатерти, полотенца с узорами соответствующими Латгалии. Участники студии - хранители местных традиций ремесленничества. К ткачихам присоединились также керамисты и плетельщики.

Сакральные объекты



Православный храм Преображения Господня

Тел.: +371 653 43872, Ерсика, Ерсикская волость, www.livani.lv,

<http://www.pravoslavie.lv/index.php?newid=1873&id=6>;

GPS: 56.2593939, 26.2052000

После покорения крестоносцами Ерсикского княжества, здесь почти 6 веков не было православного храма. Но, когда он все-таки появился, это стало настоящим событием. Эта церковь особенная, такой, скорее всего, больше нет, поскольку ее внешняя отделка – стены, оконные рамы, крыша, купол – сделаны из железа и чугуна. Народ так и называл ее «железным храмом».

Ливанский Римско-католический костел Св. Михаила

Тел.: +371 653 42405, ул. Базницас 19, Ливаны,
www.livani.lv, lkb@livani.lv; GPS: 56.3645384, 26.1652542
 Костёл можно считать истинным архитектурным памятником. Строительные работы закончены в 1861 году. Во время Первой мировой войны была почти разрушена. Восстановлена в 1918 году. Это церковь с несколькими алтарями. В 1936 году установлен новый орган и помещены картины художника Штенбергса – „Св. Иоанн Креститель” и 14 картин дороги Христа.



Ливанская евангелическо-лютеранская церковь

Тел.: +371 653 41134, ул. Дзелзцеля 17, Ливаны,
www.livani.lv; GPS: 56.3506716, 26.1801030
 Проект церкви разработал инженер Петерсонс из Крустпилса и осенью 1929 года был заложен первый камень фундамента. Строительные работы были закончены в мае 1932 года. На Пасху в 1933 году членов прихода собрал новый бронзовый колокол, а с помощью священника К. Бриедиса в конце 30-ых приход получил новый орган.



Ливанская православная церковь Всех Святых

Тел.: +371 26888809, ул. Парка 9, Ливаны, www.livani.lv;
 GPS: 56.3549998, 26.1818393
 Началась строиться в сентябре 1937 года. В 1939 году были закончены внешние работы. В послевоенном периоде постройка постепенно разрушалась, а в 60-ых годах был снесен купол. Церковь свое имущество вернула в 1992 году, а реставрация началась в 1998 году. В 1999 году был восстановлен купол с оригинальным крестом, сохранившимся со времен довоенного периода. С 1999 года также начал действовать приход церкви.



Рудзатский Римско-католический костёл

Тел.: +371 653 26369, ул. Парка 1, Рудзати,
<http://paxvobis.lv/rudzati/>; GPS: 56.2829110, 26.5675123
 Строительство храма закончено в 1913 году. Материалы для строительства предоставил граф Платер – Зиберг. Новый костёл освятил Варакалянский декан В. Томашун. В церкви три алтаря. В центральном алтаре полотно «Дева Мария протягивает святому Доминику четки».



Римско-католический костёл Марии Магdalены

Тел.: +371 26493629, Госпори, Ерсикская волость,
felix.sac@inbox.lv, <http://www.catholic.lv/madaliena/>;
 GPS: 56.2178581, 26.2365401
 Небольшая, но элегантная церковь возведена в 1821 году. Величина церкви всего 18 на 10 метров. Построена в романском стиле из валунов. В храме две большие иконы, которые в 1934 году написал художник М. Дранценс.





Знотинский Римско-католический костёл

Знотини, Сутринская волость, www.livani.lv;

GPS: 56.2829110, 26.5675123

Знотинский костёл построен из красного кирпича в 1926 году. Во время советской оккупации обречен на уничтожение, но теперь под попечением прихода восстановлен и приведен в порядок.

Природный туризм



Переправа Ливаны – Дигная

Тел.: +371 26497002, в конце ул. Земгалас, Ливаны,

www.livani.lv; GPS: 56.3431944, 26.1652420

Сегодня в Латвии работают только три переправы: в Ливанах, в Ерсикской волости и в Лигатне. Переправа создана с понтонов советской армии. Она соединяет оба берега Даугавы и является самой прямой дорогой из Латгалии в Земгале, или как говорят местные жители – в Курземе, поскольку раньше земли за Даугавой принадлежали Курземскому герцогу. Время работы переправы: с 7:00 до 21:00.



Переправа Дунава

Тел.: +371 22467117, Госпориц, Ерсикская волость,

www.livani.lv; GPS: 56.2199129, 26.2147549,

Одна из трех переправ, действующих в Латвии. Это самый прямой путь в Дунаву, где можно осмотреть памятник сплавщикам, а далее направиться в Таденаву, Рубени или Селию. Можно просто наслаждаться очарованием Даугавы. Время работы переправы: с 7:00 до 21:00.



Поселок дубов будущего

Тел.: +37126595334, Кажы, Сутринская волость,

zanepna@tvnet.lv; GPS: 56.3195172, 26.5805960

Люди с любого уголка Латвии или из других стран могут приехать сюда и в честь какого-либо знаменательного события (свадьба, рождение ребенка, юбилей и др.) посадить здесь свой дуб, а через какое-то время приехать вновь и посмотреть как он уже вырос.

Верховая езда



Конюшня “Кумельсета”

Тел.: +371 26070822, Яунгравери, Гравери, Ерсикская

волость, zane.gaiduka@gmail.com; Skype: [zane.gaiduka](https://www.skype.com/name/zane.gaiduka),

<http://www.kumeljseeta.info>; GPS: 56.3319949, 26.1837615

Верховая езда вдоль реки Даугавы, в лесу и лугах, как в теплый летний день, так по белоснежным зимним полям, наслаждаясь магией момента и чувством свободы верхом на лошадях. Если Вы хотите отдохнуть от городской среды, слиться с природой и активно провести время, то это место именно для Вас.

Водный туризм

Центр активного туризма г. Ливаны

Тел.: +371 653 81856, +371 29157669, ул. Домес 16, Ливаны, asterija.vucena@livani.lv, www.livani.lv;

GPS: 56.3551772, 26.1630076

В центре доступен инвентарь: каноэ лодки, велосипеды, палатки, комплект пляжного волейбола, палки для ходьбы, комплект бадминтона и другой инвентарь, пригодный для активного отдыха. О количестве доступного инвентаря интересоваться заранее. В центре можно получить информацию о туристических объектах, предприятиях туризма, маршрутах по Латгалии, Латвии, Литве и по всей Европе.



Оздоровительный туризм

Гостевой дом «Саулпуренес»

Тел.: +371 29504247, Туркская волость, marikakirillova@inbox.lv; GPS: 56.3684251, 26.1844687

Для активного отдыха предлагают 2 комфортабельных гостевых дома, каждый может принять до 9 человек, деревянные бани, пруды для рыбалки, прокат велосипедов, палаточные места, детскую площадку, волейбольную площадку, навес с местом для пикника, осмотр кроликов, катание на резиновой лодке по реке Дубна. По предварительной договоренности.



Банное село в Турки

Тел.: +371 27701575, Видуссала, Туркская волость, kristinesislova@inbox.lv; GPS: 56.3684251, 26.1844687

Здесь Вы можете вдохнуть горький аромат пижмы, прикоснуться к бархатному кустику эстрагона, попробовать лесную землянику, полюбоваться чудесным цветением дельфиниума. В пасмурные дни Вас порадует баня, после которой Вы сможете насладиться ароматным зеленым чаем. Предлагают прогулку по лесной природной тропе. Хозяйка получила сертификат и оказывает услуги банщика.



Комплекс отдыха «Красти»

Тел.: +371 28315677, Стикани, Рожупская волость, krastibella@inbox.lv; GPS: 56.3707719, 26.2422696

Баня по-черному, услуги банщика. Площадки для волейбола и баскетбола, эстрада. В гостевом доме до 20 мест. Ночлег в двух кемпингах или в палатках. Можно порыбачить, покататься на лодках.



Комплекс отдыха «Авотиныш»

Тел.: +371 22363282, Цирсиниеки, Ерсикская волость, dacebru@inbox.lv; GPS: 56.2851786, 26.1884750

Хочешь отдохнуть от городской суеты и ежедневного стресса, наслаждаться природой на берегу Даугавы? Комплекс отдыха «Авотиныш» предлагает вам спальные места, летний бассейн, площадку для пляжного волейбола, места для палаток, удовольствие рыбной ловли на берегу Даугавы.





Статус города с 1777 года

Край был основан в 2008 году

Площадь: 966 км²

Число жителей в городе Лудза – 9730 (на 01.01.2012.)

Число жителей в Лудзенском крае - 15 178 (на 01.01.2012.)

Этот красивый край, богатый озерами и лесами балтийские латгальские племена выбрали для поселения уже в 1 тыс. до н.э. Об этом свидетельствуют 14 поселений, более чем 25 городищ и примерно 70 могильников. Между Малым и Большим Лудзенскими озерами на вершине холма возник латгальский деревянный замок для защиты границ края, вокруг него стал расти оживленный и богатый городок, который называли Лудзой по имени дочери короля замка Люции.

Впервые в письменных источниках имя Лудзы появляется в Киево-Ипатьевской хронике в 1177 году, где упоминается о рождении и крещении в Лудзе сына князя Рюрика. В 1777 году, когда Латгалия была присоединена к России, Лудза стала центром уезда и быстро превратилась в большой торговый центр, второй по величине в Латгалии после Даугавпилса.

Во время независимости Латвии Лудза была экономически и социально активным городом с 238 предприятиями, 356 магазинами, красивым деревянным католическим костелом, больницей, гимназией, станцией, музеем, но в пожаре 1938 года были потеряны почти все деревянные постройки старого города и стратегически важные здания.

Лудза всегда находилась на перекрестке важных торговых путей между Европой и Россией - это обстоятельство определило судьбу края и людей. Эту землю стремились завоевать и русские, и шведы, и поляки, и немцы. С течением столетий здесь поселились эстонцы, русские, старообрядцы, белорусы, украинцы, евреи. Сегодня лицо и будущее города на перекрестке важных путей и событий очерчивается взаимодействием быта и традиций, культуры и искусства.

Лудзенский край является одним из самых богатых озерами краёв Латвии. На территории края находятся 106 озёр общей площадью 5 230,7 га.

Имя Лудзы далеко за пределы государства несли такие знаменитые лудзенцы, как Херцц Франкс, полководец Яков Кульнев, учёный Флорианс Осидовский и др.



Туристический информационный центр Лудзенского края

ул. Базницас 42, Лудза, LV-5701

GPS: 56.547569, 27.725286

Тел.: +371 657 07203, +371 29467925

tic@ludza.lv, ligakondrate@inbox.lv,

www.ludza.lv, <http://turisms.ludza.lv>

Лудзенская краевая дума

ул. Райня 16, Лудза, LV-5701

Тел.: +371 657 07400,

факс: +371 657 07402

dome@ludzaspils.lv, www.ludza.lv

Самые популярные объекты для посещения (ТОП объекты) Лудзенского края

1. Деревянная застройка исторического центра города Лудза

Тел.: +371 657 07203, +371 29467925,
Т./факс +371 657 07202 (Лудзенский ТИЦ), г. Лудза,
<http://turisms.ludza.lv>, www.pierobeza.lv, tic@ludza.lv,
ligakondrate@inbox.lv; GPS: 56.547569, 27.725286
Часть улиц Оду, Тиргус, Базницас, Талавияс, Кр. Барона,
Стацияс, Сойкана.



Исторический центр города, узкие улочки с одноэтажными и двухэтажными деревянными и кирпичными домиками 19-го столетия с закрытыми дворами, в течение столетий были неотъемлемой частью пейзажа подножья замковой горы, и теперь центр как образец архитектурной застройки города находится под защитой государства.

2. Развалины Лудзенского средневекового замка

Тел.: +371 657 07203, +371 29467925,
факс: +371 657 07202 (Лудзенский ТИЦ),
ул. Базницас 52, г. Лудза, <http://turisms.ludza.lv>,
tic@ludza.lv, ligakondrate@inbox.lv, www.pierobeza.lv;
GPS: 56.548698, 27.728720



В 1399 году немецкие крестоносцы между Большим и Малым Лудзенскими озерами построили самый могущественный замок Ливонского ордена в Латгалии – трехэтажное каменное здание с 6 башнями, 3 воротами и 2 форбургами. Сегодня развалины замка излюбленное место отдыха горожан и гостей, откуда открывается великолепная панорама города.

3. Могильник Одукалнс

Тел.: +371 657 07203, +371 29467925,
факс: +371 657 07202 (Лудзенский ТИЦ), ул. Оду 9, Лудза,
<http://turisms.ludza.lv>, tic@ludza.lv,
ligakondrate@inbox.lv; GPS: 56.547466, 27.733397

Древний латгальский могильник 7-12 веков Одукалнс в течение многих лет был объектом изучения для выдающихся ученых. Были найдены ценные латгальские артефакты, пополнившие коллекции Латвийского музея истории, Эрмитажа, музея Санкт-Петербурга и Национального музея Хельсинки. Одукалнс - свидетельство о том, что на берегу Лудзенских озер когда-то стоял древний латгальский город - оживленный и богатый.



4. Лудзенский центр ремесленников

Тел.: +371 29123749, +371 29467925, ул. Талавияс 27а,
Лудза, ligakondrate@inbox.lv, www.ludzasamatnieki.lv, www.pierobeza.lv; GPS: 56.548401, 27.727196

Центр ремесленников приглашает освоить древние ремесла. Вы можете попробовать себя в ремесле гончара, ткача, портного. В салоне и в магазине, по адресу ул. Базницас 42, Вы можете приобрести работы мастеров, заказать национальные и этнографические костюмы всех краев Латвии, льняные и шерстяные изделия. Работают ремесленные мастерские. Экскурсионные группы по предварительному заказу могут отведать латгальские блюда (в Латгальской кухне). Перед праздником Лиго на Лудзенском городище организуют Большую Латгальскую ярмарку, а также различные традиционные и ремесленные мероприятия. Время работы: Пон.-Сб. 9.00-17.00, Вс.- выходной.





5. Лудзенский краеведческий музей

Тел.: +371 657 23931, ул. Кульнева 2, Лудза,
www.ludzasmuzejs.lv, ludzasmuzejs@inbox.lv;
 GPS: 56.550568, 27.725843

Один из богатейших экспонатами музей под открытым небом в Латгалии с обширной экспозицией. Оборудован в родном доме военачальника генерала Отечественной войны 1812 года, народного героя Якова Кульнева. В 2009 году открыты природные и исторические экспозиции. Выставочный зал. Интересная экспозиция под открытым небом, которая позволяет осмотреть здания прошлого века и познакомиться с бытом латгальского села 19-20 вв. Время работы: IX-IV - П. - Пт.: 8.00 -17.00, Суб.: 10.00 -15.00, IV-IX - П.- Пт.: 8.00 -17.00, Суб.: 10.00 -17.00.



6. Экскурсия на плоту по Лудзенскому Малому озеру

Тел.: +371 657 07203, +371 29467925,
 Т./факс +371 65707202, Лудза, <http://turisms.ludza.lv>,
tic@ludza.lv, ligakondrate@inbox.lv, www.pierobeza.lv;
 GPS: 56.550568, 27.725843

У озера в рамках проекта Water Joy устроено 3 места отдыха и благоустроен городской пляж. Экскурсия начинается от места отдыха у Лудзенского краеведческого музея – ул. Кульнева 2. После осмотра музея гид на плоту по Лудзенскому Малому озеру введёт Вас в мир ценностей и истории древнего города. В конце маршрута можно осмотреть достопримечательности города, а также погостить в Лудзенском центре ремесленников. В жаркие летние дни замечательным заключением экскурсии будет купание на городском благоустроенном пляже «Солдатский рожок».



7. Истренское озеро, Истренский природный парк

Тел.: +371 657 29541 (школа), +371 26370730 (гид),
 +371 657 29507 (волостная управа), Вецслабада,
 Истренская волость, www.pierobeza.lv;
 GPS: 56.262611, 27.987328

Самое большое из трёх озёр, окружающих поселок Вецслабада. Это красочное место находится на охраняемой территории Эзерниеков. Со смотровой башни городища открывается замечательная панорама.



8. Пилдский католический костёл

Тел.: +371 657 29492 (волостная управа), +371 657 29439 (гид),
 +371 657 29443, Нюкиши, Нюкишская волость,
<http://turisms.ludza.lv>, www.pierobeza.lv;
 GPS: 56.453754, 27.732088

Великолепный памятник архитектуры (1922 г.) Один из самых красивых деревянных костелов в Латгалии с двумя высокими башнями. По заявкам.



9. Истренская православная церковь

Тел.: +371 657 29507 (церковь), +371 26370730 (гид),
 Вецслабада, Истренская волость,
<http://turisms.ludza.lv>; GPS: 56.265854, 27.986984

Эта церковь, построенная в 1908 году, представляет собой монументальное каменное здание русского стиля, которое является самым большим сельским православным храмом в Латвии. По заявкам.

10. Комплекс отдыха „Зирга смайдс”

Тел.: +371 29474802, +371 29492552, Райполе, Нирзская волость, www.zirgasmaids.lv, info@zirgasmaids.com;
GPS: 56.376060, 27.885380

Отдых у Нирзского озера. Отдельные 2-этажные домики (по 12 персон), баня, спортивные площадки, обширные возможности активного отдыха – лодки, велосипеды, водные велосипеды и др. Принятие ванн с голубой глины самым благодатным образом скажется на состоянии всего вашего организма. Предлагают военную игру пейнтбол. Есть вся необходимая экипировка. Зимой – подлёдная рыбалка на озере Нирза, каток, лыжи и снегоходы. Организация Рождественских и Новогодних праздников. По заявкам.



Исторические и культурные объекты

Исторически познавательная тропа «По следам еврейского народа в Лудзе»

Тел.: +371 657 23931 (Лудзенский краеведческий музей), www.ludzasmuzejs.lv, ludzasmuzejs@inbox.lv;
GPS: 56.550568, 27.725843

На смене 19-20 веков Лудза названа латвийским Иерусалимом, поскольку в то время 59% от всех жителей были евреями. Гиды краеведческого музея ознакомят Вас с историей еврейского народа в Лудзенском крае. По заявкам.



Деревянная застройка исторического центра города Лудза, см. информацию в ТОП объектах Лудзенского края (ТОП объект № 1).

Часовня Карницкого

Тел.: +371 257 25653, ул. Базницас 52, Базницкалнс, Лудза, <http://turisms.ludza.lv>; GPS: 56.5478502, 27.7283094

Построенная в 1738 году часовня родового кладбища графа имения Эверсмуйжас польского помещика Карницкого – деревянное строение с конусовидной крышей и крестом. С окнами своеобразной формы, с закрывающимися с внешней стороны ставнями, оштукатурено внутри, с двойным полом. После пожара 1938 года, в котором сгорел рядом находящийся католический костел, часовня какое-то время служила храмом для прихожан. Рядом находится колокольня, которая в пожаре 1938 года не пострадала. По заявкам.



Статуя Св.Марии

Тел.: +371 657 25653, ул.Базницас 52, Базницкалнс, Лудза, <http://turisms.ludza.lv>; GPS: 56.5478502, 27.7283094

Статуя Св.Марии – королевы земли Мары, создана Леоном Томашицким в 1934 году. У подножия надпись: «Правительница земли и моря, молись за нас!».



Мемориальный ансамбль

Тел.: +371 29469278, Сунупява, Рунденская волость;
GPS: 56.2879402, 27.8385380

Мемориальный ансамбль, созданный в память об одиннадцати героях разных национальностей второй мировой войны. Он поставлен на месте, где 18 и 19 июля 1944 года группа воинов героически защищала 144 высоту Сунупява.





Святая гора в Рунданах

Тел.: +371 29469278, Рунданы, Рунданская волость;

GPS: 56.2806023, 27.8182099

Ансамбль деревянных скульптур, созданный группой краеведов под руководством Я. Алня.

Музеи

Лудзенский краеведческий музей, см. информацию в ТОП объектах Лудзенского края (ТОП объект № 5).



Музей в Нюкшенской школе

Тел.: +371 657 29484, Нюкши, Нюкшенская волость;

GPS: 56.4550685, 27.7386092

В этом музее обобщена информация об истории Нюкшей и Пилды. Музей предлагает экскурсии по познавательным тропам, осмотр природных и археологических объектов. Время работы: Пн. - Чт.: 9.00 – 15.00, а также по заявкам.

Ремесленничество

Лудзенский центр ремесленников, см. информацию в ТОП объектах Лудзенского края (ТОП объект № 4).



Мастерская Эрика Кудлиса

Тел.: +371 26773129, Лудзенский центр ремесленников,

ул. Талавияс 27а, Лудза, GPS: 56.548401, 27.727196

Гончар изготавливает подсвечники, горшки, вазы и сувениры в традиционном стиле латгальской керамики, но не забывает и о современных и необычных формах, которые отражаются в глиняных подсвечниках и разнообразных светильниках.



Михаил Сабанский – гончар

Тел.: +371 26357616, Лудзенский центр ремесленников,

ул. Талавияс 27а, Лудза,

GPS: 56.548401, 27.727196

Работы мастера смело можно называть произведениями искусства. Подсвечники, горшки и миски мерцают в желтых, коричневых и серебристых тонах.



Мастерская Владислава Митченко

Тел.: +371 29498674, ул. Дунакля 9, Лудза,

GPS: 56.5571927, 27.7214137

Мастер – плотник, всю жизнь работал с деревом, щепой. Изготавливает востребованные и практичные вещи – начиная с плетеных корзиночек из щепы и заканчивая мебелью.



Салимонс Киплюкс – мастер старинных ремёсел

Тел.: +371 22023539, Лудзенский центр ремесленников,

ул. Талавияс 27а, Лудза, GPS: 56.548401, 27.727196

Мастер старинных ремёсел показывает процесс изготовления интересных старинных вещей – дудочек, древней обуви (из льна), инструментов и др. В детстве от родителей перенял навыки работ в сельской усадьбе и с удовольствием поделится своим многолетним опытом.

Мастерская Аниты Лукачи

Тел.: +371 29733546, *Малая Пикова, Бригская область*,
<http://turisms.ludza.lv>; GPS: 56.432129, 27.999344

В мастерской, которая создана в сельском доме “Рудзупуке”, ткнут одеяла, ковры, напольные дорожки, скатерти, подушки, плетут корзины, лотки, а также изготавливают сувениры.



Мастерская плотника Андриса Прикулиса

Тел.: +371 26399315, *Андриси, Рунденская волость*,
<http://turisms.ludza.lv>; GPS: 56.268333, 27.811890

Молодой и азартный мастер в доме своего деда создает красивые предметы интерьера – мебель, сложные конструкции, а также гордится изготовленными несколькими деревянными алтарями, которые находятся в католических костелах Латгалии. Изготавливает также деревянные предметы быта, инструменты, телеги и сани.



Поместья, замки, городища, могильники

Могильник Одукалнс, см. информацию в ТОП объектах Лудзенского края (ТОП объект № 3).

Развалины Лудзенского средневекового замка, см. информацию в ТОП объектах Лудзенского края (ТОП объект № 2).

Истренская усадьба

Тел.: +371 657 29541 (*школа*), +371 26370730 (*гид*),
 +371 657 29507, *Вецслабада, Истренская волость*,
 GPS: 56.2458695, 27.9676471

Усадьба, построенная в 19 веке, с обширным парком на острове Пану Истренского озера, где были посажены деревья редких сортов и привезены серые цапли. Усадьба славилась своим замечательным садовником и вечерами художников. Теперь на территории усадьбы располагается пансионат.



Городище Дивкшу

Тел.: +371 657 29753 (*волостная дума*), *Дивкиши, Нирзская волость*; GPS: 56.3825264, 27.8719015

Городище 10 века с выраженной системой обороны и культовый камень древних латгальских племён на берегу Нирзского озера. Находится под защитой государства.



Сакральные объекты

Бродайжская православная церковь

Тел.: +371 29542421, +371 29403104, *Бродайжа, Пилдская волость*, <http://turisms.ludza.lv>;
 GPS: 56.321465, 27.764982

Один из старейших храмов Латвии. Она построена в 1751 году. Эта православная церковь является архитектурным памятником, находящимся под охраной государства. Украшена подзорами, любима в народе и очень ухожена. Старинные иконы внутри помещения считаются старейшими в Латгалии. По заявкам.





Бригский католический костел

Тел.: +371 26516714, Бриги, Бригская волость;

GPS: 56.3825264, 27.8719015

Построен в 1800 году во время миссионерских работ доминиканцев в Пасиене. Деревянный костел, интерьер тоже, в основном, из дерева. Имеется ценная алтарная картина. Вокруг костела разбит сад, окруженный стеной.



Бродайжский католический костел

Тел.: +371 28384885, +371 657 29276 (приход), +371 29243655

(священник), Бродайжа, Пилдская волость, <http://turisms.ludza.lv>, www.pierobeza.lv; GPS: 56.320053, 27.765242

Первую каплицу построили Пасиенские доминиканцы в 17 веке, а теперешний костел с очень толстыми стенами был возведен в 1813 году за средства К.Киборта – Бродайжского помещика. Это одноэтажное здание находится под охраной государства. По заявкам.

помещика. Это одноэтажное здание находится под охраной государства. По заявкам.



Еврейская синагога

Тел.: +371 657 07203, +371 29467925, ул. 1 Майя 30, г. Лудза,

tic@ludza.lv, ligakondrate@inbox.lv;

GPS: 56.5483686, 27.7245187

В конце XIX начале XX века Лудзу называли латвийским Иерусалимом, так как в то время 59% жителей были евреями. Сохранилась всего одна синагога, построенная в 1800 году. Это

деревянный дом, обложенный красным кирпичом. Во время войны здание было разрушено, теперь ждёт восстановительных работ. Синагога закрыта, осмотр только снаружи.



Исталснский католический костёл св. Станислава

Тел.: +371 657 29175 (волостная управа), +371 657 25653,

+371 26488140, Иснаудская волость, Исталсна,

<http://turisms.ludza.lv>; GPS: 56.4955080, 27.8452827

В 1800 году помещик Соколовский построил деревянную часовню, а в 1935 году вокруг старой часовни было построено новое из кирпичей серого бетона здание с тремя алтарями, ценными картинами и распятием. По заявкам.



Лудзенский католический костел

Тел.: +371 657 25653, ул. Базницас 52, Лудза,

<http://turisms.ludza.lv>; GPS: 56.547764, 27.729279

В 1995 году на церковном холме свои двери верующим открыл отреставрированный белый костел. Рядом находится часовня польских помещиков Карницких и статуя Св. Марии. Костел открыт каждый день: 8.00 – 18.00, в другое время - по заявкам.



Лудзенская православная церковь

Тел.: +371 26673089, ул. Латгалес 121, Лудза,

<http://turisms.ludza.lv>; GPS: 56.547089, 27.725716

Эта церковь, построенная в 1845 году в русском классическом стиле по проекту А.Захарова является украшением центра старого города. Церковь находится под защитой государств. В данный момент восстанавливается. Церковь открыта каждый день: 9.00 -15.00, в другое время - по заявкам.

Пилдский католический костёл, см. информацию в ТОП объектах Лудзенского края (ТОП объект № 8).

Райпольский католический костел

Тел.: +371 657 29724, +371 28849809, *Райполе, Нирзская волость*; GPS: 56.3712515, 27.8853399

Первую церковь доминиканцы построили в 1699 году. Последний построенный костел – храм из серого камня – декан А.Урбш освятил в 1932 году. Несколько лет назад в костеле были успешно проведены реставрационные работы. По воскресеньям молитвы сопровождает органная музыка.



Часовня в Рогайжах

Тел.: +371 657 29458, +371 26488140, *Рогайжа, Пилдская волость*; GPS: 56.3533847, 27.7348437

Небольшая деревянная часовня, построенная в 18 веке владельцем Рогайжского поместья Келпшом в честь Св. Антона, находится на Рогайжских кладбищах. Часовня находится под защитой государства.



Истренская православная церковь, см. информацию в ТОП объектах Лудзенского края (ТОП объект № 9).

Природный туризм

Камень „Глаз земли”

Тел.: +371 29734574, *село Фёдорки, Бригская волость*, demondeis@inbox.lv, zemesacs@inbox.lv; GPS: 56.4686220, 28.1355454

Камень уникален своим минералогическим составом. В Латвии ещё не фиксировали таких больших монокристалльных валунов.



Камень в Казницах

Тел.: +371 29469278, *Казницы, Рунденская волость*; GPS: 56.2642057, 27.7670347

Большой, древний культовый камень балтийских племен. На камне есть знаки, которые позволяют думать, что он выполнял также и функции пограничного камня между латгальскими племенами. Длина камня 5,3 м, ширина 3,5 м, высота 1,8 м.



Истренское озеро, Истренский природный парк, см. информацию в ТОП объектах Лудзенского края (ТОП объект № 7).

Пилдское озеро с островами

Тел.: +371 26525785, *Иснаудская и Нюкшенская волости*; GPS: 56.471642, 27.773952

Около озера гнездятся различные водоплавающие птицы, на берегах растут своеобразные охраняемые растения. На восточном берегу находится древнее городище.



Камень – гигант Плисунс

Тел.: +371 26370730 (*гид*), *Истрская волость*; GPS: 56.221214, 28.009644

У свидетеля ледникового периода внушительные размеры – 5,2 м х 5,1 м х 2,6 м, окружность – 17 метров.





Рунденские “Чертовы ямы”

Тел.: +371 29469278 (гид), Рунденская волость;

GPS: 56.2956727, 27.8530276

Единственный такого рода объект в Балтии. Это 5 ям неизвестного происхождения. Часть заполнена водой. Предположительно эти ямы появились на месте падения метеорита.

Объекты гастрономического туризма



Кафе “Кристине”

Тел.: +371 657 81326, +371 26527888,

ул. Базницас 25, Лудза, kokskristine@e-apollo.lv;

GPS: 56.5474862, 27.7260597

Кафе в самом сердце старого города Лудза. Обслуживают группы, семинары, банкеты. Доставка

обедов по предварительному заказу. Предлагаются латгальские блюда.



Лудзенский центр ремесленников, см. информацию в ТОП объектах Лудзенского края (ТОП объект №4).



Латгальская кухня

Тел.: +371 29123749, +371 29467925,

ул. Талавийс 28, Лудза, ligakondrate@inbox.lv;

GPS: 56.5487827, 27.7263012

Рядом с центром ремесленников Лудзы находится

Латгальская кухня с длинными столами, большой хлебной печью и вмурованной плитой посередине. Здесь по предварительному заказу хозяйка предлагает попробовать древние латгальские блюда. Организуются специальные дни для дегустации разных блюд – сыра, хлеба, варенья, каши и т.д.



Водный туризм



Малое Лудзенское озеро

Тел.: +371 657 07203, +371 29467925,

<http://turisms.ludza.lv>, tic@ludza.lv, ligakondrate@inbox.lv

У озера в рамках проекта Water Joy обустроено 3 места отдыха и благоустроен городской пляж.

• **Солдатский рожок** (ул. Пелду 21). Благоустроенный пляж, детские игровые площадки, беседки, кладки, бассейн, аренда инвентаря, площадки для игры в пляжный волейбол и футбол, эстрада для проведения различных мероприятий, места для костра. Отличное место для организации различных праздников, турниров по пляжному волейболу и футболу. GPS: 56.548294, 27.710781

• **Место отдыха у Лудзенского краеведческого музея** (ул. Кульнева 2). Беседка, скамейки, кладка, плот. Экскурсия на плоту к Малому Лудзенскому озеру. GPS: 56.5499233, 27.7257460

• **Место отдыха напротив Солдатского рожка** (ул. Сойкана 22). Кладка для рыбаков, причал для лодок, беседка. GPS: 56.5508370, 27.7117541



Озеро Цирмас

Тел.: +371 29123749 («Цирмас плудмале»), +371 28332523

(«Цирмас эзеркрастс»), Цирмская волость,

info@cirmasezerkrasts.lv, www.cirmasezerkrasts.lv;

GPS: 56.5690300, 27.6304419

Озеро Цирмас – одно из самых чистых и самых подходящих для отдыха у воды озер. Песчаный пляж идеально подходит для детей. Вокруг озера несколько мест для отдыха – комплекс отдыха «Цирмас эзеркрастс» и благоустроенный пляж «Цирмас плудмале».

Сельский дом „Айзупмаяс”

Тел.: +371 26525785, Айзупмаяс, Нюкиская волость;

GPS: 56.4727178, 27.7508736

Находится на берегу речки Пилдас. Баня “по-черному”. Катание на лодках по речке и Пилдскому озеру.



Коттедж „Эзерземе”

Тел.: +371 29488376, Кушнери, Нирзская волость,

www.ezerzemes.lv, ezerzemes@inbox.lv;

GPS: 56.377357, 27.892639

Отдых у Нирзского озера. Отдельный дом с кухней, каминным залом, сауной, душем, WC. Баня “по-черному” на берегу озера, лодки, водный велосипед, велосипеды, игровая площадка и бассейн для детей.



Гостевой дом „Мелдри”

Тел.: +371 29485444, Нирза, Нирзская волость,

stjadeanatolijs@inbox.lv; GPS: 56.406445, 27.929436

Отдых у Нирзского озера. 2-4 местные комнаты, рыбалка, палаточные места, баня, зал для банкетов, лодки, спортивные площадки (футбол, волейбол), камин, танцевальная площадка. Отдельный дом отдыха на 5 персон.



Место для отдыха и рыбалки „Озеро”

Тел.: +371 29227288, +371 26443624, Шкяуне-Гарьяни,

Истренская волость, www.ozero.lv, ozero_andreja@inbox.lv;

GPS: 56.2628008, 28.0706048

Рай для рыболова на берегу озера Шкяунес. Лодки, понтоны, подкормленные рыбные места. Регулярно устраивают турниры по ловле рыбы – зимний и летний кубок.



Место для отдыха „Сниедзини”

Тел.: +371 26480634, +371 28782345, Сниедзини,

Пилдская волость; GPS: 56.3838693, 27.7198393

Отдых у озера Леяссниедзини. Места для палаток, трейлеров, пикника. Место для костра (есть дрова). Лодки, спортивная площадка, стоянка для автомобилей, пляж, качели, колодец. Возможна рыбалка.



Комплекс отдыха „Зирга смайдс”, см. информацию в ТОП объектах Лудзенского края (ТОП объект №10).

Приключенческий туризм

Экскурсия на плоту по Лудзенскому Малому озеру, см. информацию в ТОП объектах Лудзенского края (ТОП объект № 6).

Пейнтбол в комплексе отдыха „Зирга смайдс”, см. информацию в ТОП объектах Лудзенского края (ТОП объект № 10).

Веломаршрут “Вокруг Малого Лудзенского озера”

Тел.: +371 657 07203, +371 29467925 (Лудзенский ЦТИ),

ул. Базницас 42, Лудза, turisms.ludza.lv, www.ludza.lv,

tic@ludza.lv, ligakondrate@inbox.lv; GPS: 56.547569, 27.725286

Веломаршрут проходит вокруг Малого Лудзенского озера, включая в себя многие достопримечательности города: католический костёл, руины замка Ливонского ордена, Лудзенский краеведческий музей и др. Продолжительность маршрута - 6 км.





Ночной маршрут „Раскрыться в темноте”

Тел.: +371 657 07203, +371 29467925 (запись в Лудзенском ТИЦ), ул. Базницас 42, Лудза, turisms.ludza.lv, tic@ludza.lv, ligakondrate@inbox.lv или тел.: +371 657 22189, +371 29459658 (Лудзенский центр детей и молодежи), www.ludzaspils.lv, bjc@ludzaspils.lv; GPS: 56.547569, 27.725286

Разработанный маршрут ознакомит с Лудзой с точки зрения молодежи. Каждый контрольный пункт маршрута выделен табличкой. На каждом контрольном пункте предлагается соответствующее ему задание.

Оздоровительный туризм



Сельский дом „Айзупмаяс”

Тел.: +371 26525785, Айзупмаяс, Нюкиска волость; GPS: 56.4727178, 27.7508736

Находится на берегу реки Пилдас. Баня “по-черному”. Предлагаются различные банные венички, медовые и другие природные маски, скрабы для тела, травяной чай. По заявкам.



Коттедж „Эзерземес”

Тел.: +371 29488376, Кушнери, Нирзская волость, www.ezerzemes.lv, ezerzemes@inbox.lv; GPS: 56.377357, 27.892639

Отдых у Нирзского озера. Баня “по-черному” на берегу озера улучшит Ваше физическое и душевное состояние. Для активного отдыха лодки, водный велосипед, велосипеды, игровая площадка и бассейн для детей. По заявкам.

Комплекс отдыха „Зирга смайдс”, см. информацию в ТОП объектах Лудзенского края (ТОП объект № 10).

Зимний туризм



Коттедж „Эзерземес”

Тел.: +371 29488376, Райполе, Нирзская волость, www.ezerzemes.lv, ezerzemes@inbox.lv; GPS: 56.377357, 27.892639

Традиционный латгальский дом с баней “по-черному” на берегу озера Нирза. Зимняя рыбалка на озере Нирза. По заявкам.

Место для отдыха и рыбалки “Озеро”

Тел.: +371 29227288, Шкяуне-Гарьяни, Истренская волость, www.ozero.lv, ozero_andreja@inbox.lv; GPS: 56.2628008, 28.0706048

Зимой – лицензионная рыбалка на подкормленных местах, аренда домиков для зимней рыбалки. Организация соревнований. По заявкам.

Комплекс отдыха “Зирга смайдс”, см. информацию в ТОП объектах Лудзенского края (ТОП объект № 10).



Лудзенский городской каток

Тел.: +371 28351822, ул. П.Муглиника 27а, Лудза tic@ludza.lv, ligakondrate@inbox.lv, <http://turisms.ludza.lv>; GPS: 56.5406251, 27.7161732

Рядом находятся 2 катка, трибуны для зрителей, освещение. Излюбленное место отдыха для детей и подростков на протяжении всей зимы. Каток находится рядом со зданием Лудзенской спортивной школы. Работает только в подходящие погодные условия.



Статус города с 1928 года
Край был основан в 2009 году
Площадь – 365,3 км²
Число жителей в городе Прейли - 7 662 (на 01.07.2012.)
Число жителей в Прейльском крае – 11 335 (на 01.07.2012.)

Прейли находится в юго-восточной части Латвии на западной стороне Латгальской возвышенности возле маленькой речушки Прейльупе.

Прейли – одно из древнейших населенных мест Латвии, в исторических документах впервые упомянуто в 1348 году. В 1382 году Прейли в хрониках упомянут как собственность рода Борхов. В 1852 году Прейли получил официальные права местечка, а 11 февраля 1928 года – право города. С 31 декабря 1949 года Прейли стал административным центром Прейльского района. 24 октября 2000 года был создан Прейльский край, который объединил Прейльскую, Айзкалскую волости и город Прейли.

500 лет Прейли принадлежал польским аристократам графам Борхам, которые в наследство оставили парк с комплексом Прейльской усадьбы. Парк является вторым по величине в Латвии (41,2 га). Мы рекомендуем Вам прогуляться по парку с гидом, который Вам расскажет много интересных легенд, связанный с этим местом.

Самые популярные достопримечательности города Прейли – это уже упомянутый парк с усадьбой, миниатюрное королевство и галерея кукол, гончарная мастерская П. Чернявского, питомник по выращиванию улиток «Ошу маяс», производство домашнего вина «Кални», а также католический костёл, самая маленькая церковь в Латвии (в гостевом доме в “Пие Плича”), памятник сыру, музей истории и прикладного искусства.



Туристический информационный центр Прейльского края

ул. Карсавас 4, Прейли, LV-5301
GPS: 56.2952, 26.7273
Тел.: +371 653 22041, +371 29100689,
+371 29116431
tic@preili.lv, www.preili.lv

Прейльская краевая дума

Бульвар Райниса 19,
Прейли, LV-5301
Тел.: +371 653 22766
www.preili.lv

Самые популярные объекты для посещения (ТОП объекты) Прейльского края



1. Прейльский парк с комплексом поместья графов Борхов

Тел.: +371 653 22041, +371 29116431, +371 29100689, Прейли, www.preili.lv; GPS: 56.2866, 26.7289

Один из самых живописных парков в Латвии. Особое место в истории Прейли занимает династия графов Борхов. Борхи правили в Прейли около 500 лет. Наследие, оставленное семьей графов Борхов, является визитной карточкой города – часовня (1817 г.), конюшня, замок, остров “Адама и Евы”, “Холм любви”.



2. Миниатюрное королевство и кукольная галерея Е.Михайловой

Тел.: +371 653 21737, +371 26423837,

ул. Даугавпилс 21, Прейли,

www.lellukaralvalsts.lv; GPS: 56.2912, 26.7232

Художница Е.Михайлова создала королевство в миниатюре, где можно переодеться и на миг превратиться в королеву, принцессу или придворную даму. Также можно посмотреть более 200 кукол, которые созданы руками художницы. Время работы: 9.00 – 19.00.



3. Прейльский музей истории и прикладного искусства

Тел.: +371 653 22731, бульвар Райниса 28, Прейли,

muzejs@preili.lv www.preili.lv/kultura/muzeji/Preili;

GPS: 56.2894, 26.7261

Основные коллекции музея – это совместные работы керамика П.Чернявского и преильских керамистов, предметы быта и орудия труда, характеризующие уровень жизни, фотографии, документы. Выставка

“Мир игрушек” предлагает образовательную программу “Давай поиграем!”, которая знакомит с игрушками и играми детей и школьников советского времени. Выставка “Прикосновение к льну” предлагает образовательные программы „Ремеслу золотая основа” и “Коробочка”, которые укрепят Ваши знания о старинных ремеслах. Предлагается специальная программа для новобрачных „Сундук с приданным”. Предварительная запись. Время работы: Вт.-Пт.: 11.00 – 18.00, Суб.: 10.00 – 16.00, В.-Пн.: - выходной.



5. Музей Я.Райниса «Ясмуйжа»

Тел. +371 653 29313, +371 29487589, Айзкальне,

Айзкальская волость,

jasmuiza@memorialiemuzeji.lv; GPS: 56.2020, 26.7781

Экспозиция “Райнис и его школьные годы”. Выставка Латгальской керамики дает представление о чудесном перерождении глины в прекрасную посуду. Специальная программа для новобрачных. Время работы: 15 мая - 1 ноября: 10.00 - 17.00, понедельник – выходной.

4. Мастерская - музей П.Чернявского

Тел.: +371 653 22946, +371 29429630 (Райво Андерсонс),
+371 26532639 (Язеп Чернявский), ул. Талсу 21, Прейли,
www.preilukeratika.viss.lv, scencers@inbox.lv;
GPS: 56.2913, 26.7162

Осмотр экспозиции „П.Чернявский – мастер и его личность”. Демонстрация техники изготовления глиняной посуды. Возможность самим что-либо изготовить. Выполненное изделие можно взять с собой или позже получить обожжённое изделие по почте. Разработана программа для различных мероприятий (свадеб, юбилеев и др.). Можно приобрести изделия.



6. “Ошу маяс”, выращивание винных улиток

Тел. +371 29443577, Прейльская волость;
GPS: 56.2502, 26.7201

Рассказ о разведении улиток. Дегустация винных улиток, которые приготавливаются по различным рецептам. Возможность приобретения улиток.



Культурно - исторические объекты

Пелечская водяная мельница

Тел.: +371 653 55643, +371 26027711, Пелечи,
www.preili.lv; 56.1473, 26.7208

Памятник науки и искусства. Водяная мельница у реки Яши построена в 19 веке. В наши дни Пелечская мельница восстановлена и в ней оборудована маленькая гидроэлектростанция. Заранее подав заявку, в сопровождении гида можно осмотреть мельницу и ознакомиться с ГЭС и основными принципами ее работы.



Музеи

Прейльский музей истории и прикладного искусства, см. информацию в ТОП объектах Прейльского края (ТОП объект № 3).

Музей Я.Райниса «Ясмуйжа», см. информацию в ТОП объектах Прейльского края (ТОП объект № 5).

Миниатюрное королевство и кукольная галерея Е.Михайловой, см. информацию в ТОП объектах Прейльского края (ТОП объект № 2).

Ремесленничество

Столярная мастерская Станислава Гейды „Домик мечтаний”

Тел.: +371 29189021, “Церибас”, Айзкалнская волость,
www.preili.lv; GPS: 56.1996, 26.7773

Точеные изделия из древесины – подсвечники, лукошки, предметы домашнего обихода. Возможно приобрести изделия.



Миниатюрное королевство и кукольная галерея Е.Михайловой, см. информацию в ТОП объектах Прейльского края (ТОП объект № 2).

Мастерская - музей П.Чернявского, см. информацию в ТОП объектах Прейльского края (ТОП объект № 4).

Поместья, замки, городища, могильники

Прейльский парк с комплексом поместья графов Борхов, см. информацию в ТОП объектах Прейльского края (ТОП объект № 1).

Сакральные объекты



Горняшская часовня

Тел.: +371 653 55643, +371 26027711, Пелечская волость, www.preili.lv; GPS: 56.1473, 26.7208


Часовня построена в 1788 году. В ней находятся образцы живописи барокко, два распятия начала 19-го века. По заявкам.



Москвинская старообрядческая моленная

Тел.: +371 653 35342, +371 26988969, Москвина, www.preili.lv; GPS: 56.3040, 26.6426

Старейшая старообрядческая моленная в округе, которая сохранила 200-летние колокола, люстры и иконы. Храм построен в 1873 году. Этот приход не только в Латвии, но и среди сельских приходов Балтии славился своими песнопениями и их исполнителями. По заявкам.



Прейльский Римско-католический костел

Тел.: +371 653 22801, +371 29100689, Тиргус лаукумс 11, Прейли, www.preili.lv; GPS: 56.2939, 26.7255

Один из самых красивых архитектурных памятников города. Костел построен в 1878 году. Костел является памятником архитектуры местного значения. У храма одна большая башня, на которой три колокола. В верхней части алтаря, сделанной по образцу Аглонской базилики, размещены три иконы. Под ними более чем 100 лет находится икона «Успение Богородицы», отчеканенная на серебре. Картины для крестного пути с органом привезены из Польши около 1935 года. По заявкам.



Прейльская старообрядческая моленная

Тел.: +371 29795474, ул.Елгавас 33, Прейли, www.preili.lv; GPS: 56.2946, 26.7326

Прейльская старообрядческая моленная существовала еще в 30-е годы. Она находилась на бульваре Райниса. Небольшой деревянный домик с одной башенкой. На сегодняшний день от этого строения остались только ворота, потому что в 1962 году моленную закрыли, а позже снесли. В 1990 году председатель старообрядческой

общины Василий Храпунов предложил построить старообрядческую моленную и начал эту идею реализовывать. В Санкт-Петербурге был разработан проект и в 1992 году началось строительство. Василий Храпунов собирал пожертвования, руководил работой, сам делал стены и клал печку. 24 ноября 1996 года строительство было закончено и моленная освящена.

Нидермуйжский Римско-католический костел

Нидермуйжа, Пелечская волость, www.preili.lv;

GPS: 56.1200, 26.7090

Первый деревянный костел был построен в 1748 году. В 1875 году костел расширили, а в 1892 году полностью реставрировали. В 1898 году костел сгорел. Для проведения богослужений временно была построена небольшая деревянная часовня, а на месте сгоревшего костела в 1901 году построили новый каменный костел. В костеле находится очень красивый, богато украшенный деревянными резцами, большой алтарь.



Ясмуйжский Римско-католический костел

Ясмуйжа, www.preili.lv; GPS: 56.1996, 26.7771

В давние времена на Ясмуйжском кладбище была построена небольшая церквушка. В 1815 году вокруг её помещик Ксаверий Шадурский в честь прославления Святого Креста построил новый каменный костел, который был 24 м длиной, 12 м шириной и 10 м высотой. Под крыльцом на стене были изображены образы Св. Петра и Павла. Этот костел просуществовал до 1926 года. Во времена работы пробста Островского костел снесли, оставив только каменные стены. Для того, чтобы пристроить часовню, боковые стены были снесены, и с каждой стороны построена 9 м шириной и 3 м длиной часовня. С передней стороны костел был удлинён на 6 метров. Длина Ясмуйжского костела – 15 м, ширина – 20 м.



Ясмуйжская (Айзкальская) православная церковь

Ясмуйжа, www.preili.lv; GPS: 56.1996, 26.7771

Историк С.Сахаров в 1939 году изданной книге «Православные церкви Латгалии» отметил, что Ясмуйжская православная церковь построена в 1904 году с поддержкой местного помещика Григория Кузнецова и его сына Никиты. С государственного бюджета было получено 4500 рублей. 8 июля 1904 года церковь была освящена в честь Девы Марии. Размеры каменного строения 22 м х 5 м с двумя куполами.



Гостевой дом „Pīe Pīša”, самая маленькая церковь в Латвии

Тел.: +371 653 07075, +371 29121689, бульвар Райниса 9, Прейли, www.lauraplus.lv, GPS: Lat: 56.2920372, Lon: 26.7266308

Гостевой дом находится в одной из старейших деревянных построек в г.Прейли. Здесь также создан частный музей, а на территории построена самая маленькая церковь в Латвии.



Объекты гастрономического туризма

“Ошу маяс”, выращивание винных улиток, см. информацию в ТОП объектах Прейльского края (ТОП объект № 6).

Крестьянское хозяйство “Калны”, производство домашнего вина

Тел.: +371 654 84126, +371 29472718, Ардава, Пелечская волость; GPS: 56.1412, 26.8246

Здесь Вы можете участвовать в сборе урожая, узнать о технологии выращивания малины, заказать понравившиеся сорта саженцев, продегустировать натуральные соки, вина, джемы, варенье и желе из малины, черной и красной смородины, вишни, сливы, груши.





Статус города с 1773 года

Площадь – 17,5 км²

Число жителей в городе Резекне – 34 522 (на 01.01.2012.)

Резекне – город в сердце Латгалии. Он уже издавна является Латгальским центром духовности, культуры и образования. Резекне как радужная дуга, объединяющая востокизапад, городсмногочисленными возможностями и большим потенциалом развития. Это самый крупный приграничный город в восточной части Европейского Союза.

Приезжайте в город Резекне, чтобы насладиться духом областного многофункционального центра восточной Латгалии, чтобы принять участие в мастер-классах восточнолатвийского центра творческих услуг «Зеимулс», посетить выставки Латгальского культурно-исторического музея и школы искусства и дизайна города Резекне. Здесь одновременно проживают люди разных национальностей и конфессий. Узнайте историю православия, лютеранства, старообрядчества, иудаизма и католицизма.

Город Резекне лежит на семи холмах. Через город протекает река Резекнес, объединяя крупнейшие латвийские озера – Разнас и Лубанас. Сосчитать холмы можно из высших точек города – с колокольни лютеранской церкви, со смотровой башни на горе Анчупану, с возвышенности горы Плейкшню, с Резекненских руин замка и с башни центра центра творческих услуг «Зеимулс». Прогуливаясь по пешеходной дорожке, открывается прекрасный вид на реку Резекне.

В Резекне проводятся важные культурные мероприятия. Здесь звучат песни разных культур, проходят театральные постановки, концерты классической музыки, дни искусства и международные пленарные заседания художников и музыкантов.

Резекненская городская дума

Аллея Атбривошанас 93,

Резекне, LV – 4601

Тел.: +371 646 07609

www.rezekne.lv



Центр туристической информации города Резекне, Резекненского и Вилянского краев

ул.Краста 31, Резекне, LV-4600

Тел. +371 646 22222,

+371 26332249, +371 26337449

GPS: 56.5027620, 27.3341528

tic@rezekne.lv,

www.rezekne.lv

www.rezeknesnovads.lv

Резекненский центр культуры и туризма

ул. Краста 31, Резекне, LV-4600

Тел.: +371 26425756

GPS: 56.5027620, 27.3341528

tic@rezekne.lv,

www.rezekne.lv

www.rezeknesnovads.lv

Самые популярные объекты для посещения (ТОП объекты) города Резекне

1. Латгальский культурно-исторический музей

„Европейские выдающиеся направления туризма – 2008” (“European Destinations of Excellence – 2008”)

Тел.: +371 646 22464, Аллея Атбривошанас 102, Резекне,
muzejs@rezekne.lv, www.rezekne.lv, www.greatbaltic.eu;
GPS: 56.5077665, 27.3319261

В музее собраны значительные коллекции латгальской керамики, изобразительного искусства, этнографических предметов. Группам туристов проводятся экскурсии по музею в сопровождении гида. Услуги гида на латышском, русском, английском языках. Время работы: VI-VIII: среда – пятница: 11.00-18.00, субота: 10.00-16.00, воскресенье: 10.00-15.00, понедельник- вторник: выходной. IX-V: вторник - пятница: 10.00-17.00, субота: 10.00-16.00, воскресенье - понедельник- выходной.



2. Памятник «Едины для Латвии»

Атбривошанас аллея 93, Резекне, www.rezekne.lv;
GPS: 56.5065818, 27.3308466

Памятник «Едины для Латвии» (или как его любовно называют резекненцы «Латгальская Мара») – самый узнаваемый символ г.Резекне. Этот памятник имеет свою сложную трагическую судьбу, весьма схожую с судьбой самой Латгалии.



3. Центр творческих услуг Восточной Латвии

ул. Краса 31, Резекне, www.rezekne.lv;
GPS: 56.5027620, 27.3341528

Здание у подножья замковой горы, сданное в эксплуатацию в 2012 году, поражает своими смелыми архитектурными и дизайнерскими решениями. В этом оригинальном здании разместился центр интересов школьников, молодежный центр, магазин изделий латгальских ремесленников, кафе, помещения для творческих мастерских, центр развития туризма и центр туристической информации. Центр творческих услуг – самое большое здание в Латвии с газонами на крышах. Башни центра украшены мозаикой.



4. Резекненская замковая гора

ул.Краса 33, Резекне, www.rezekne.lv;
GPS: 56.5023795, 26.3346719

Замковая гора является одной из основных достопримечательностей Резекне. С нее открывается чудесный вид на центр и самую старую торговую часть города. В конце 13 века в этом месте рыцари Ливонского ордена построили двухэтажный каменный дворец, главной частью которого были три корпуса и трехэтажные башни. Чтобы попасть в замок, нужно было пройти по подвесному мосту, трем железным воротам и по дороге, которая вела вдоль восточной стены. В начале 2003 года недалеко от Замковой горы, на территории предприятия самоуправления “Резекнес уденс”, установлена модель Резекненского замка. Площадь у подножья замковой горы названа именем епископа Язепа Ранцана (1886 – 1969).





Резекненской старообрядческой моленной открыт музей, посвященный жизни и быту латгальских староверов. Посещение музея по заявкам.



ценности и новые идеи, язык и творчество. Здесь есть место для всех и каждого: в концертном зале или кинозале, где можно встретить известных певцов и танцоров; на выставке в арт-галерее; приятно отдохнуть в ресторане, найти место для экспериментов. GORS даёт основание латгальцам гордиться своими достижениями и вдохновляет других приехать в гости: исследовать, насладиться созданным здесь и рассказать свои истории.

Исторический и культурный туризм

Памятник “Едины для Латвии”, см. информацию в ТОП объектах города Резекне (ТОП объект № 2).

Резекненская замковая гора, см. информацию в ТОП объектах города Резекне (ТОП объект № 3).



Памятник Антону Кукойсу

Аллея Амбуришоанас 102, Резекне, www.rezekne.lv;
GPS: 56.5077665, 27.3319261

Писатель, поэт, художник, керамик, сценограф, актер и режиссер. Просто латгалец, который всегда гордился своим происхождением. Память об Антоне Кукойсе хранится в сборниках стихов и книг, в его картинах и керамике. Автор скульптуры - Светлана Скачкова.



Памятник Францису Трасуну

Аллея Амбуришоанас 56, Резекне, www.rezekne.lv;
GPS: 56.4977896, 27.3261417

Францис Трасунс был одним из инициаторов и организаторов Латгальского конгресса 1917 года в городе Резекне, когда было объявлено историческое право на объединение Латгальского региона с другими регионами Латвии.



Памятник Янису Райнису

ул. Райня 29а, Резекне, www.rezekne.lv;
GPS: 56.5119218, 27.3392179

В 1927 году Янис Райнис, будучи министром образования, посетил Резекне и обратился к школьной молодежи. Памятник Янису Райнису в парке культуры и отдыха возле ул. Дарзу установлен в 1972 году (скульптор Ото Калейс).

Памятник священнику, писателю, преподавателю монсеньору Никодему Ранцану

Аллея Атбривошанас 115, Резекне, www.rezekne.lv;

GPS: 56.5126903, 27.3337082

Памятник священнику, выдающемуся общественному деятелю науки, культуры, педагогу и литератору Никодему Ранцану (1870-1933) установлен в 2003 году напротив бывшего Резекненского Государственного учительского института (в наши дни здесь находится Гуманитарный и Юридический факультет Резекненской высшей школы). Н.Ранцан посвятил свою жизнь образованию латгальской молодежи. В 1907 году он основал в Резекне приходскую школу, где обучение проходило на латышском языке. В 1929 году стал директором Резекненского Государственного учительского института.



Музеи

Латгальский культурно - исторический музей, см. информацию в ТОП объектах города Резекне (ТОП объект № 1).

Дом искусств Резекненской художественной средней школы

Тел.: +371 26100114, +371 29637905, ул. 18 Ноября 26, Резекне, www.rezekne.lv; GPS: 56.5089441, 27.3389558

Сейчас в Доме искусств можно ознакомиться с экспозицией "Латгальская живопись" из фондов Латгальского культурно-исторического музея и полюбоваться картинами, как старых мастеров, так и представителей молодого поколения латгальских художников. Время работы: Вт., Ср., Чт.: 16.00 – 19.00, Суб.: 10.00 – 14.00, П., Пт., Воскр: - выходной.



Экспозиция истории пограничной охраны в

Государственном пограничном колледже

Тел.: +371 646 03679, факс: +371 646 03680, ул. Заволоко 8, Резекне; GPS: 56.4866583, 27.3402461

Экспозиция отображает историю Латвийской пограничной охраны в хронологическом порядке. Предлагаем также несколько тематических фильмов. Есть возможность осмотреть учебный корпус Государственного пограничного колледжа, центр Кинологии и спортивный учебный центр. Государственный колледж пограничной охраны можно посетить группой (от 10 человек). Минимум за 4 дня заранее необходимо заказать экскурсию по телефону и отослать заявление. В заявлении необходимо указать: кто приедет, сколько человек, что хотят посмотреть и указать контактную персону. Рабочее время: вторник, среда, четверг 9:00 – 14:00. Продолжительность экскурсии: примерно 2 часа. Вход: бесплатный.



Ремесленничество

Центр творческих услуг Восточной Латвии, см. информацию в ТОП объектах города Резекне (ТОП объект № 3).

Керамик Антон Ушпелис

Тел.: +371 29414377, ул. Ригас 64а, Резекне, www.rezeknesnovads.lv; GPS: 56.5261765, 27.3185787

В керамике доминируют не только летне-зеленые и желтые тона, но и синие цвета, тем самым обеспечивая удивительное, гончарное изображение. По заявкам.



Сакральные объекты



Резекненский Римско-католический костел Скорбящей Богородицы

Тел.: +371 646 23500, аллея Атбривошанас 87/89, Резекне, www.rezekne.lv; GPS: 56.5059061, 27.3298932

Строительство костёла начато в 1936 году. 27-метровое здание построено в стиле неоромантизма. Рядом с костёлом установлена скульптура Богоматери Фатимы.



Резекненский Римско-католический кафедральный собор Пресвятого Сердца Иисусова

Тел.: +371 646 24522, ул. Латгалес 88 б, Резекне, www.rezekne.lv; GPS: 56.499649, 27.338104

Один из самых больших и красивых костёлов в Латвии. В 1904 году собор был освящен во имя Сердца Иисусова. Собор славится своими витражами с изображениями первых епископов Ливонии – Святого Мейнарда и Святого Альберта. С 1995 года здесь находится центр Резекненско – Аглонской епархии.



Резекненская Евангелическо-лютеранская церковь Пресвятой Троицы

Тел.: +371 646 22917, +371 29178835, ул. Райня 4, Резекне, www.rezekne.lv; GPS: 56.5055329, 27.3370950

Строительство храма на месте старой деревянной церкви начато в середине 30-ых годов 20 века в стиле неоготики. Построена в 1938 году, обновлена в 1994 году. Алтарная картина А. Эгле – „Христос спасает утопающих” на протяжении полувека считалась пропавшей. Памятник культуры местного значения.



Резекненский православный кафедральный собор Рождения Пресвятой Богородицы

Тел.: +371 646 22429, аллея Атбривошанас 98, Резекне, www.rezekne.lv; GPS: 56.5064563, 27.338104

Проект собора разработали петербургские архитекторы Давид Висконти и Шарлеман Боде II. В 1840 году начались строительные работы, но освящён только через шесть лет, в честь Рождения Богородицы. Слева от собора расположена небольшая часовенка, построенная в 1867 году.

Резекненская старообрядческая моленная Св. Николая, см. информацию в ТОП объектах города Резекне (ТОП объект № 4).

Природный туризм



Акватерриум

Тел.: +371 26181439, ул. Дарзу 21/17 (в здании Резекненской средней школы № 2), Резекне; GPS: 56.508346, 27.334929

Помещения, в которых живут разные животные – рыбы, ящерицы, крокодилы, змеи и милая обезьянка, визуальны привлекательны для посетителей, напоминая загадочную подземную пещеру. Для групп, просьба заранее записаться. Время работы: вт.-пятн.: 12.00 – 15.00, суб. – воск.: 12.00 – 16.00.

Объекты гастрономического туризма

Художественный салон-бар “Моис”

Тел.: +371 646 25353, +371 29460041,

ул. Латгалес 22/24, Резекне, www.rezekne.lv, muols@inbox.lv;

GPS: 56.4993811, 27.3304911

Изыюминка кухни – блюда, приготовленные по старинным латгальским рецептам. Изюминка интерьера – ощущение старины и уюта. Питание – горячие, холодные, сладкие блюда. Оригинальные алкогольные и безалкогольные напитки и коктейли. Дегустация латгальских блюд.



Kolonna Hotel Rezekne

Тел.: +371 64607825, ул. Бривибас 2, Резекне,

www.hotelkolonna.com; GPS: 56.5009450, 27.3274910

В ресторане “Розалия” предлагаются Латгальские национальные блюда: гульбешники, мурцовка, таркуоникс, картофельные салаты и другие.



Приключенческий туризм

Центр боулинга “Джокер”

Тел.: +371 646 07094, ул. Упес 346, Резекне, www.joker-rezekne.lv,

www.rezekne.lv; GPS: 56.5160325, 27.3508167

Боулинг, кафе, время работы: 12.00 - 22.00



Резекненская евангелически-лютеранская церковь Пресвятой Троицы

Тел.: +371 646 22917, +371 29178835, ул. Райня 4, Резекне,

www.rezekne.lv; GPS: 56.5055329, 27.3370950

Освящена в 1938 году. В церкви возможно осмотреть выставку «От фундамента до шпиля башни, древние Латгальские строительные ремёсла на фотоснимках». В 108 фотоснимках запечатлено строительство церкви с 1932 по 1938 годы. Предлагается возможность посетить колокольную башню и осмотреть город с высоты 37 метров.



Оздоровительный туризм

Студия здоровья „Freija Beauty”

Тел.: +371 28601670, ул. Дарзу 44, Резекне, www.freijabeauty.lv,

info@freijabeauty.lv; GPS: 56.5110059, 27.3365032

Общий массаж тела, спины, ног, рук. Вакуумный массаж для ног, бедер, живота, талии. СПА процедуры. Инфракрасная сауна. Время работы: Вт.- Пт.: 10.00 – 20.00, Суб.-Воскр.: 10.0 – 15.00.



Салон „Вэселибас сала”

Тел.: +371 22045577, +371 29559770, ул. Дарзу 60, Резекне,

www.veselibassala.lv; GPS: 56.5148630, 27.3398345

Целебная баня, сауна, энергетический массаж, классический массаж, услуги косметолога, педикюр (для ухода за проблематичными ногтями и ступнями), моделирование гелевых ногтей, маникюр, подарочные карты, магазин “Лабас лиетас” (+371 28688041).





Край был основан в 2009 году
Площадь - 2524,1 км²
Число жителей в Резекненском крае –
31 053 (uz 01.07.2012.)

Резекненский край находится в самом центре Латгалии, приблизительно в 250 км от Риги. В край входит 25 волостей, что делает его крупнейшим краем в Латвии. Обширный край граничит с Мадонским, Балвским, Карсавским, Циблским, Лудзенским, Дагдским, Аглонским, Риебиньским и Вилянским краями.

Природа города Резекне красивая и разнообразная. Здесь находятся два крупнейших озера Латвии – Лубанас и Разнас. Оба озера являются самыми важными в стране для рыбного хозяйства. К тому же на берегу озера Лубанас находящийся поселок Иденяс – единственный внутренний рыболовный поселок в Латвии. Озеро Лубанас с прилегающей к нему территорией водно-болотных угодий (813 км²) также является одним из самых интересных мест для наблюдения за птицами в Латвии, где обитает больше чем 220 видов птиц, из которых 44 вида входят в Латвийскую Красную книгу. А самое большое в Латвии озеро Разнас или так называемое «Латгальское море» является излюбленным местом для отдыхающих в знойные летние дни. На берегу озера Разнас возвышается легендарный Маконькалнс и Большая Липовая гора, которая является третьей высшей вершиной Латвии.

Гордость края – талантливые и гостеприимные люди. Резекненский край имеет много гончарных мастерских, где в руках опытных гончаров глина превращается в необыкновенные керамические изделия. Латгальские гончары успешно сохраняют и передают другим навыки своего ремесла. Каждое изделие из глины имеет особый шарм и цветовую гамму, перенятую от зеленой травы, золотых полей и синих озер Латгалии.

Прелестная местная природа вдохновила многих писателей и поэтов, родившихся в Резекненском крае. Талантливый писатель Янис Клидзейс (1914 – 2000) описал воспоминания о своем детстве и местных жителях в книге «Дитя человеческое» (1956), по которой был снят фильм в 1991 году. Фильм также включен в Книгу рекордов Гиннеса как первый фильм на латгальском языке. Летом 2012 года образы, которые создал Клидзейс – мальчик Бонюкс со своим лучшим другом собакой Жиком – увековечены на памятном камне писателя на Кантниеком кладбище. На могильном памятнике высечены слова Яниса Клидзея «Нет на земле второго похожего места» и они лучше всего характеризуют Резекненский край.



**Туристический информационный центр
города Резекне, Резекненского и Вилянского краев**
ул. Krasta 31, Резекне, LV - 4600
GPS: 56.5027620, 27.3341528
Тел.: +371 646 22222, +371 26332249, +371 26337449
tic@rezekne.lv, www.rezekne.lv, www.rezeknesnovads.lv

Резекненская краевая дума
Аллея Атбривошанас 95,
Резекне, LV-4601
Тел.: +371 646 22238
www.rezeknesnovads.lv

Самые популярные объекты для посещения (ТОП объекты) Резекненского края

1. Центр по развитию водного туризма „Бака”

Тел.: +371 26663358, Квапани, Гайгалавская волость,
baka@rezeknesnovads.lv, www.baka.rezeknesnovads.lv;
www.rezeknesnovads.lv; GPS: 56.7949443, 26.9449898

Поклонникам активного отдыха – новое предложение для спортивных и культурных мероприятий. Предлагается помещение для проведения конференций и выставок, терраса для наблюдения за птицами, раздевалки и прочая необходимая инфраструктура. Автостоянка, стоянка для кемперов, футбольное поле и волейбольная площадка, игровая площадка для детей, скамейки, малая сцена. Место для организации юношеских лагерей. Обзорная экскурсия на моторной лодке по озеру Лубанас, прокат водных лыж, досок для сёрфинга, кайта. По заявкам.



2. Тропа Тейрумниeki

Тел.: +371 28301143, Нагльская волость,
www.rezeknesnovads.lv; GPS: 56.7176262, 26.9463940

Территория болота включена в комплекс Лубанских топей. Для осмотра болота создана тропа-настил в виде мостков (длина 800 м), что позволяет без ущерба для среды и в сухой обуви осматривать биотопы и пейзаж болота. Тропа ведет по берегу мимо топкого озера Тирумниеку.



3. Национальный парк Разна

Тел.: +371 646 05860, администрация НП,
улица Земниеку 16а, Резекне, www.daba.gov.lv

Самый молодой в Латвии и единственный в Латгалии – уникален по многим причинам. Одна из них – это озеро Разна, самое крупное в Латвии по вместимости воды, и озеро Ежесерс – островами богатейшее озеро в Прибалтике. Вторая причина – богатая культурная среда, которую образуют фольклор латгальского и других здесь живущих народов, религиозные, бытовые и ремесленные традиции, а так же разнообразие архитектуры и исторических монументов. И наконец – характерный для возвышенности Латгалии пейзаж, которым во всей его красе можно любоваться со смотровой башни высотой в 34 м на горе Лиелаис Лиепу Канс (Большая Липовая гора). В национальном парке Разна воспользуйтесь возможностью быть ближе к природе.



4. Озеро Разна

Каунатская, Чёрная, Лузнавская,
Маконькалнская волости, www.rezeknesnovads.lv

Большая часть холмов Латгалии и её возвышенностей находятся на берегу озера Разна. Уровень воды 163,8 м над уровнем моря. Глубина озера до 17 м. По площади озеро Разна является самым большим в Латвии. На южном побережье расположена гора Маконькалнс. На озере находятся 10 островов с двумя заливами. Озеро по объёму воды является крупнейшим в Латвии (0,405 млн. км³ или 1/5 объёма латвийских озёр).





информационные стенды, обустроенное место для отдыха или небольшого мероприятия с местом для костра, скамейками.



разновидности репертуаров театрализованного празднования свадьбы. Время работы: П. – Пт.: 8.00 -16.00, Суб. - Воскр.: - по заявкам.



5. Лиелайс Лиепу Калнс (Большая Липовая гора)

Дзеркали, Каунатская волость, www.rezeknesnovads.lv;
GPS: 56.2693975, 27.6560941

Большая Липовая гора (289 м н.у.м.) – самая высокая в Латгалии и третья по высоте вершина в Латвии. На вершине Большой Липовой горы построена самая высокая деревянная смотровая вышка в Латвии (34 м), с которой открывается незабываемый вид на озеро Разнас и окрестный пейзаж. От стоянки до смотровой башни посетителей ведет тропа длиной в 830 м, где имеются

6. Маконькалнс и руины замка Волкенберг

Тел.: +371 29139677, Маконькалнская волость,
www.rezeknesnovads.lv; GPS: 56.2781791, 27.4133567

Недалеко от озеро Разна находится гора Маконькалнс (249 м н.у.м.), также называемая Гора облаков, и на ней находятся руины в 1252 году построенного замка Ливонского ордена - одной из первых оборонных застроек в Латгалии.

7. Музей Франциса Трасуна “Колнасата”

Тел.: +371 26338798, +371 27508050, Сакстагалс,
Сакстагалская волость, kolnasata@inbox.lv,
www.muzeji.lv, www.rezeknesnovads.lv;
GPS: 56.5334402, 27.1498245

Экспозиция о Ф.Трасуне, писателе Я.Клидзейсе и коллекция старинных предметов быта. Каждый год в августе празднуется годовщина музея. Предлагаются

8. Конный двор „Унтуми”

Тел.: +371 26227297, +371 26337449, Спунджани,
Озолмуйжская волость, ligita@untumi.lv; www.untumi.lv;
www.rezeknesnovads.lv; GPS: 56.5347186, 27.2587872

Катание на лошадях в седле и катание в упряжи, зимой в санях. Прогулка в свадебном парке. Рейттерапия и лечебная релаксация. Наблюдение за аистами при помощи оптических приборов. Занятия конным спортом под руководством сертифицированного инструктора. По заявкам.

9. Хозяйство „Розитес”

Тел.: +371 26417666 „Скредели”, Аудриньская волость,
www.rezeknesnovads.lv; GPS: 56.5417613, 27.2555687

Частная коллекция экзотических птиц и карликовых животных. Можно посмотреть построенную хозяином ветряную мельницу и позвонить в колокола из сплава меди и серебра. Пон.-пт.: с 10.00. Проводятся экскурсии. Вход детям до 5 лет - 1.50 Лс./бесплатный, взрослым - 2.50 Лс.

10. Усадьба рыбака „Звейниеки”

Тел.: +371 29165392, +371 28301143, Иденя,
Нагльская волость, zvejnieki-lubans@inbox.lv,
www.zvejnieki.lv, www.rezeknesnovads.lv;
GPS: 56.7505875, 26.9475525

Находится у самого большого озера Латвии – озера Лубанс. Предлагаются блюда Латгальского кулинарного наследия, приготовленные из свежей рыбы. Здесь можно наблюдать за птицами, любоваться великолепными закатами над озером.



Исторический и культурный туризм

Водяная мельница Балдас

Тел.: +371 29149131, Балда, Пушская волость,
www.rezeknesnovads.lv; GPS: 56.2458777 27.2115740

Архитектурный памятник первой половины 19 века. Инвентарь и оборудование мельницы, погреб, который охлаждается льдом. Посещение согласовать заранее.



Знак памяти Карлису Улманису

Маконькалнс, Маконькалнская волость,
www.rezeknesnovads.lv; GPS: 56.2767574, 27.4150237

В честь визита первого президента независимой Латвии Карлиса Улманиса в Латгалию в 1938 году у подножия горы Маконькалнс открыли мемориальную доску.



Знак памяти

На кладбище Десетники, Наутренская волость,
www.rezeknesnovads.lv; GPS: 56.7290395, 27.4345743

Знак памяти поэта и защитника крестьянских прав 19 века П. Миглиниека, народного поэта и освещителя А. Юрдажа, поэта П. Юрция.



Памятник «Несущий Крест»

Феймани, Фейманская волость, www.feimani.lv,
www.rezeknesnovads.lv; GPS: 56.2685046, 27.0317657

На высоком подиуме, в виде пирамиды, расположен образ Христа, который несет на себе крест. Памятник в 1828 году построил каноник Ливонии, Резекненский декан и писатель Язеп Киркилло. Восстановлен в 1990 году.



Знак памяти

Шербиниеки, Илзескалнская волость, info@ilzeskalns.lv,
www.rezeknesnovads.lv; GPS: 56.6727931, 27.3619089

Родовой дом финского кинорежиссера Теуво Тулио, родившегося в Латгалии.



Поместья, замки, городища, могильники

Маконькалнс и руины замка Волкенберг, см. информацию в ТОП объектах Резекненского края (ТОП объект № 6).



Городище Иденя

Тел.: +371 28301143, Иденя, Нагльская волость,
www.rezeknesnovads.lv; GPS: 56.7480732, 26.9466847

Городище Иденя расположено на северо-западном склоне озера Лубанас. С него открывается прекрасный вид на озеро и болотистую местность вокруг озера. Заселено начиная с 11 века.



Реабилитационный центр Латгальского региона „Разна”

Тел.: +371 646 46923, +371 646 46910, +371 29422323,
 ул. Саучу кална 3, Вецзосна, Лузнавская волость,
lnrc@apollo.lv www.lnrc.lv, www.rezeknesnovads.lv;
 GPS: 56.3340367, 27.3074509

В живописном парке на холме около озера Зосна расположен санаторий “Разна”, изначально построенный, как летний дом отдыха художников. Памятник архитектуры местного значения. Можно осмотреть только снаружи.



Застройка господской усадьбы Лузнавас с парком

Тел.: +371 646 46017, Лузнава, Лузнавская волость,
info@luznava.lv, www.rezeknesnovads.lv;
 GPS: 56.3548746, 27.2525331

Дом хозяина усадьбы и сарай (1905-1911) построены в югендшtile и эклектизме. Здание построено из красного кирпича с бесчисленными архитектурно-художественными образованиями: кованными балконными перилами, декоративными дверными кушаками и замками. Площадь парка – 23,7 га, из которых 2,6 га занимает пруд. В 1991 году в парке установлена созданная Л.Вронеvской статуя Мадонны. Посещение по заявкам.



Городище Спрингю

Тел.: +371 29121275, Озолмуйжская волость,
www.rezeknesnovads.lv; GPS: 56.5183199, 27.2806661

Расположен недалеко от города Резекне и интересен своей своеобразной формой.



Зосненская усадьба (Вецзосненская)

Тел.: +371 646 07421, Зосна, Лузнавская волость,
www.rezeknesnovads.lv; GPS: 56.3266127, 27.33751

Усадьба, построенная в 1870 году, окружена небольшим парком на берегу озера Разна с различными видами деревьев и кустарников. Застройка Зосненской усадьбы, датированная концом 19 века, состоит из господского дома, дома управляющего, дома для прислуги, хозяйственных построек,

которые частично разрушены. Главную архитектурную ценность составляет дом князя Голицина – хозяина Зосненского поместья.

Музеи



Музей Берзгальской волости

Тел.: +371 26191623, ул. Ритупес 34, Берзгале,
olga.berzgale@inbox.lv, www.rezeknesnovads.lv;
 GPS: 56.6311943, 27.5121919

В музее расположена мемориальная комната писателя Антона Рупайня (1906–1976). Другие материалы музея рассказывают об истории волости, знаменитых людях, культурно-исторических традициях. Время работы: Пн.–Пт.: 9.00–17.00, Суб – Воскр.: по договоренности.

Музей Франциса Трасуна “Колнасата”, см. информацию в ТОП объектах Резекненского края (ТОП объект № 7).

Усадьба „Межмалас”

Тел.: +371 646 46086, +371 26402687, +371 28602742,

Дитловы, Пушская волость, www.rezeknesnovads.lv;

GPS: 56.2252852, 27.3240014

Своеобразное собрание древних предметов быта, тайны плетения корзин, энергетические тропы леса, дегустация травяных чаев. По заявкам.



Музей истории Малты

Тел.: +371 29477761, +371 646 21521, ул.Парка 8, Малта,

maltasmuzejs@inbox.lv, www.rezeknesnovads.lv;

GPS: 56.3515241, 27.1579520

Историческая экспозиция об истории волости 19-20 вв., постоянные экспозиции: “Предметы быта и орудия труда 20 в.,” “Печатная коллекция 19-20 вв.,” “Коллекция денежных знаков 18-20 вв.”. Время работы: П.–Пт.: 9.00 -17.00, Суб.-Воскр.: выходной.



Музей 2 средней Малтской школы

Тел.: +371 646 34355, +371 26379583, ул. Спорта 5, Малта,

www.narica.ambrand.lv, www.rezeknesnovads.lv;

GPS: 56.3491374, 27.1563623

Галерея украшений древних латгальцев 6-13 века. Время работы: П.–Пт.: 9.00 – 16.00, Суб. -Воскр.: выходной.



Наутренский краеведческий музей

Тел.: +371 29187765, +371 646 44390, Роговка,

Наутренская волость, www.rezeknesnovads.lv;

GPS: 56.7109879, 27.4178722

Постоянная экспозиция об истории края, его культуре, образовании и истории волости. Посещение по заявкам.



Выставочный зал „Ностальгия”

Тел.: +371 26579759, Цискады, ул. Базницас 10,

Сакстагалская волость, diana.vasiljeva@saskarsme.lv,

www.rezeknesnovads.lv; GPS: 56.4902786, 27.1332278

Выставочный зал “Ностальгия” находится в здании бывшей Витольской основной школы, которая является памятником культуры местной значимости. Предметы быта и игрушки советских времён. Макет „Русская печь”. Веломаршрут, вело прокат.



Дом-музей писателя Михаила Нарицы

Тел.: +371 646 24808, +371 29422282, Деймани,

Озолайнская волость, mncentrs@e-apollo.lv,

www.narica.ambrand.lv, www.rezeknesnovads.lv;

GPS: 56.3894349, 27.2558703

Писатель был вторым после Бориса Пастернака, который на Западе опубликовал свой роман “Недопетая песня”. Он открыто обращался к Хрущеву и коммунистической партии по поводу господства идеологии того времени. По заявкам.





Музей радио

Тел.: +371 26189569, ул. Парка 3, Пуша, Пушская волость,
www.rezeknesnovads.lv; GPS: 56.2439402, 27.2128087

В 2011 году в помещениях управления Пушской волости начал формироваться музей радио и древних вещей. В основном экспонаты музея - это радиоаппараты и другая техника звука. Старейший экспонат - это патефон, изготовленный примерно в 1918 году. Так же есть небольшая коллекция древних вещей, состоящая из родовых реликвий, как, например, ваза фабрики Кузнецова, керосиновая лампа Отто Миллера и др.

Ремесленничество



Керамик Андрис Ушпелис

Тел.: +371 29463032, Поцелуевка, Гришканская волость,
www.rezeknesnovads.lv; GPS: 56.4825021, 27.3550071

В изделиях сохранено значение традиционных знаков орнаментики. С глины делаются свистульки, горшки, кувшины и вазы. Мастер всегда придерживается правила, что изделие должно содержать не более трех украшений. По заявкам.



Керамик Виктор Ушпелис

Тел.: +371 28214013, Поцелуевка, Гришканская волость,
www.rezeknesnovads.lv; GPS: 56.4825021, 27.3550071

Форма, цвет, колорит и стиль характерен Силайской керамике. Осмотр мастерской. Приобретение работ. Находится вблизи автодороги Резекне – Дагда, около Резекне. По заявкам.



Керамик Айварс Ушпелис

Тел.: +371 29466372, Гаркалны, Малтская волость,
puudniiks@inbox.lv, www.pudnikuskula.viss.lv,
www.rezeknesnovads.lv; GPS: 56.3263488, 27.1336887

Нетрадиционные, колоритные и привлекательные работы, которые действительно уникальны и неповторимы. Двух одинаковых изделий Вы не найдете. Работы мастера успешно дополняет коллекция древних вещей - старые утюги и другие. Усадьбу Ушпелисов часто посещают туристические группы и другие люди, заинтересованные керамикой. По заявкам.



Керамик Виктор Панков

Тел.: +371 646 28394, +371 26286808, Пурмали,
 Веремская волость, www.rezeknesnovads.lv;
 GPS: 56.5894941, 27.4099012

В работах характерна красная глазурь, что их делает похожими на фарфоровые изделия. Глазурь красных тонов в изделиях латгальских керамиков – редкость. Большие керамические формы и творческие находки мастера – в мотивах китайских ваз, объемных напольных и уличных ваз, оживленных красной глазурью. По заявкам.

Керамик Петерис Гайлумс

Тел.: +371 26606602, Яунгайлуми, Илзескалнская волость,
www.rezeknesnovads.lv, www.pudnikuskula.viss.lv;
GPS: 56.6842391, 27.4258026

Изделия привлекают контрастами, в которых сочетается гладкое и шероховатое, а иногда минимализм глазури является лишь акцентом, который напоминает черную керамику. Мастер изготавливает сувениры различных форм, посуду для быта. В мастерской делается садовая керамика - большие цветочные горшки, глиняные скульптуры, такие как улитки, коты, птицы и др. По заявкам.



Мастерская керамиков Вогулов

Тел.: +371 26403687, +371 22471191, Цеплиши, Ленджская волость, olga.vogule@inbox.lv, www.rezeknesnovads.lv;
GPS: 56.5632596, 27.4622324

Гончар внедрил в Латгальской керамике новшества гончарных традиций периода неолита. Мастер делает вазы с тонкой шей, вместительные горшки, подсвечники в форме слуэта. По заявкам.



Керамик Эвалд Василевский

Тел.: +371 26695877, Акменейши, Каунатская волость,
www.pudnikuskula.viss.lv, www.rezeknesnovads.lv;
GPS: 56.3010279, 27.5396229

В работах используется способ обжига керамики древним методом, т.е. обжигая изделия в печи сделанной в яме. По заявкам.



Керамик Станислав Вилюмс

Тел.: +371 29106193, Бекиши, Озолайнская волость,
stass_v@inbox.lv; www.pudnikuskula.viss.lv,
www.rezeknesnovads.lv; GPS: 56.4040101, 27.2189657

Гончар рассказывает историю черной керамики. В процессе изготовления работ не использует промышленное оборудование, печь топят дровами, а в глазури не использует вредные вещества. Посетители могут участвовать в процессе создания изделий, а также приобрести работы художника. По заявкам.



Керамик Юрис Кромпанс

Тел.: +371 646 40517, +371 27529187, Ниперава, Гришканская волость, zanisg@inbox.lv;
www.rezeknesnovads.lv; GPS: 56.5132259, 27.4528839

Гончар предлагает принять участие в процессе создания керамических изделий. Выставочный зал. По заявкам.



Керамик Анатолий Витушкин

Тел.: +371 26518909, „Свечтуриши“, Гришканская волость,
www.rezeknesnovads.lv; GPS: 56.5008987, 27.4503317

В формах, цветах и технике сохранены традиционные подходы к гончарному мастерству. Изготавливает традиционную латгальскую керамику. По заявкам.





Ткачиха Янина Зеленова

Тел.: +371 29436903, Риучи, Веремская волость,
edmunds.zelenovs@tvnet.lv; www.rezeknesnovads.lv;
GPS: 56.5664164, 27.3597199

Ткёт ремни, шарфы, шали, традиционные юбки, скатерти, а также демонстрирует секреты ткацкого мастерства. Экскурсии, демонстрация образцов ткачества, приобретение изделий, заказы. Возможность попробовать ткать самому у небольшого станка. По заявкам.



Токарь по дереву Андрис Кузмас

Тел.: +371 646 27478, +371 26363336, Свирес, Веремская волость, kuzmans_andris@inbox.lv, www.rezeknesnovads.lv;
GPS: 56.5826073, 27.3977628

В работах мастера проявляется традиционный почерк. Деревянные чаши, цветочные горшки, стенды, стеллажи и другие декоративные предметы изготавливаются из дуба, ясеня, березы, ели и сосны. Как говорит мастер, каждому предмету подходит именно для него характерный материал. По заявкам.



Скульптор по дереву Антонс Ранцанс

Тел.: +371 646 28830, +371 26528669, Макашаны, Веремская волость, www.rezeknesnovads.lv; GPS: 56.5851889, 27.3148414

Большинство из работ являются его скульптурными шаржами, посвященными знакомым людям. С добродушным юмором показаны характерные особенности человеческого характера и саркастические ухмылки на явления общества. По заявкам.



Плетельщики корзин из щепы Хелена и Болеслав Мундас

Тел.: +371 646 46086, +371 26402687, +371 28602742,
Дитловы, Пушская волость, www.rezeknesnovads.lv;
GPS: 56.2252852, 27.3240014

Своеобразное собрание древних предметов быта, тайны плетения корзин, энергетические тропы леса, дегустация травяных чаев. По заявкам.



Мастерская древних музыкальных инструментов

Гунара Игауниса

Тел.: +371 28728790, ул. Бикава 2а, Гайгаловская волость,
gunarsigaunis@inbox.lv; www.baltharmonia.lv,
www.rezeknesnovads.lv; GPS: 56.7339604, 27.0702624

Экспозиция древних музыкальных инструментов, процесс изготовления новых музыкальных инструментов. Заинтересованные лица могут попробовать сами поиграть на инструментах. По заявкам.



Мастерская кожаных изделий „Апкалнмаяс”

Тел.: +371 26597635, +371 646 37063, Адамова, Веремская волость, apkalnmajas@inbox.lv; www.apkalnmajas.lv;
www.rezeknesnovads.lv, GPS: 56.5525703, 27.3567663

Разные оригинальные изделия из кожи - пояса, кошельки, сувениры. Рассказ, экскурсия, приобретение сувениров. Разработана программа для разнообразия свадебного мероприятия. По заявкам.

Кузнец Янис Лубка

Тел.: +371 29111736, Паугури, Наутренская волость,
www.rezeknesnovads.lv; GPS: 56.7351211, 27.3818710

Выполняет работы по металлу - различные предметы домашнего быта, такие как браслеты, часы, подсвечники, подставки для цветов и зеркал, стулья. Посетители сами могут попробовать выковать гвоздь или подкову на счастье. По заявкам.



Художница Весма Ушпеле

Тел.: +371 29466372, Гаркалны, Малтская волость,
piudniiks@inbox.lv, www.rezeknesnovads.lv;
GPS: 56.3263488, 27.1336887

Осмотр работ. Коллекция старинных бытовых предметов. Приобретение работ. По заявкам.



Художница Гундега Ранцане

Тел.: +371 29491167, +371 646 28830, Макашани,
Веремская волость, skola@makasani.lv, www.makasani.lv,
www.rezeknesnovads.lv; GPS: 56.5851889, 27.3148414

Художница пишет свои картины маслом, мастерски используя игры света и тени. Осмотр работ и приобретение. По заявкам.



Эко-хозяйство „Дзенеиши”

Тел.: +371 26548778, Кристинки, Наутренская волость,
dzeneisi@inbox.lv, www.rezeknesnovads.lv;
GPS: 56.7592915, 27.2907203

Изделия из шерсти, льна, кожи, дерева. Валяние шерсти/фильцевание. Возможность попробовать свои силы в различных ремеслах и получить навыки в игре в гольф. Дегустация и приобретение зеленых чаев. Предлагают также банные веники и другие полезные для бани вещи – шерстяные шапочки, деревянные сиденья для бани и др. Палаточные места, место для пикника, красивый пейзаж.



Сакральные объекты

Берзгальский Римско-католический костёл Святой Анны

Тел.: +371 646 44633, ул. Ритупес 9, Берзгальская волость,
www.rezeknesnovads.lv; GPS: 56.6322934, 27.5133871

Костёл построен в 1750 г, в стиле ренессанс, барокко, алтарь украшен резьбой. Алтарь в костеле состоит из двух картин Девы Марии. Сам костел внешне походит на Аглонскую базилику.



Бикавский (Гайгалавский) Римско-католический костёл Пресвятого Сердца Иисуса

Тел.: +371 646 44503, ул. Миера 2, Гайгалавская волость,
catholic_bikava@inbox.lv, www.rezeknesnovads.lv,
GPS: 56.7377617, 27.0681192

Большой алтарь храма украшен изображениями двух сыновей Забедея, на правом алтаре изображения – Св. Иосифа и Иоанна Крестителя, на алтаре слева изображения - Св. Петра, Св. Терезы и Св. Элизабеты. Костел радует туристов своей готической формой и архитектурным дизайном.





Цискадский Римско-католический костел Св. Иоанна Крестителя

Тел.: +371 646 40550, Цискады, Сакстагалская волость, www.rezeknesnovads.lv; GPS: 56.4926829, 27.1359125

Костел – кирпичное строение, построено в романском стиле. В костеле находится картина «Мадонна с младенцем», распятие и орган.



Дрицанский Римско-католический костел Св. Симана и Св. Иуды

Тел.: +371 29214848, Дрицаны, Дрицанская волость, marlau@inbox.lv, www.rezeknesnovads.lv; GPS: 56.6495700, 27.1881799

В 1859 году построен каменный костел, в котором находится алтарь Святого духа, украшенный резьбой по дереву, деревянные статуэтки святых, картины Св. Симана и Св. Иуды, в честь которых назван костёл.



Фейманский Римско-католический костел

Тел.: +371 646 44892, +371 28673291, Феймани, Фейманская волость, www.feimani.lv, www.rezeknesnovads.lv; GPS: 56.2684454, 27.0382068

Этот деревянный костел выделяется наибольшим количеством предметов искусства государственного значения.



Каунатский Римско-католический костел Пресвятой Девы Марии

Тел.: +371 646 67000, Кауната, Каунатская волость, www.rezeknesnovads.lv; GPS: 56.3317049, 27.5468836

Каменная церковь построена в 1850 году на месте споровшего деревянного храма. В церкви находится икона «Св. Мария посещает Св. Елизавету».



Илзескалнская-Кульневская православная церковь

Тел.: +371 646 44580, Илзескалнс, Илзескалнская волость, www.rezeknesnovads.lv; GPS: 56.6411634, 27.3944161

В 1832 году Кульневскую православную церковь построил Михаил Кульнев. Церковь служила как каплица. В 1868 году построена кирпичная колокольня. Это прямоугольное здание с полукруглыми слотами. Здесь похоронены Яков Кульнев, а также Михаил Кульнев с женой. Мавзолей обладает уникальной притягательной силой.



Моленная Малтской (Боровской) старообрядческой общины

Тел.: +371 646 34377, Малта, Малтская волость, www.rezeknesnovads.lv; GPS: 56.3448823, 27.1684428

Строительство храма начато в 1931 году. Ее строил предприниматель А.Грунцевич. Это памятник архитектуры местного значения. Простое строение с куполом в виде луковицы. В храме имеются старинные реликвии.



Малтская (Розентовская) православная церковь Всех Святых

Тел.: +371 646 34377, Малта, Малтская волость, www.rezeknesnovads.lv; GPS: 56.3462785, 27.1862041

Бревенчатый дом с деревянными рамами и парными куполами в виде луковиц, фасад - стилизованный солнечный мотив.

**Малтский (Розентовский) Римско-католический костёл
Прославления Святого Креста**

Тел. +371 646 34377, ул. Розентова 4, Малта, Малтская волость,
www.rezeknesnovads.lv; GPS: 56.3412008, 27.1829964

Культурно-исторический памятник, икона "Св. Магдалена около креста Иисуса", 3 алтаря переносимые. Бревенчатый костел построен в 1780 году, а в 1782 году был освящен.



**Нагельский Римско-католический костел
Св. Иоанна Крестителя**

Тел.: +371 646 62413, +371 28615775, Нагли, Нагельская волость,
www.rezeknesnovads.lv; GPS: 56.6840133, 26.9278920

Построен в 1862 году по инициативе Ф. Набела. В костёле сохранился орган, датированный 1873 годом. В 2011 году сделан значительный ремонт.



**Наутренский (Роговский) Римско-католический костёл
Непорочно́го зачатия Девы Марии**

Тел.: +371 646 28805, Роговка, Наутренская волость,
www.rezeknesnovads.lv; GPS: 56.7075252, 27.4153023

Наутренский костёл был построен с 1901 – 1914 гг. в романском стиле из кирпича вместо старого костела. В 1939 году был приобретен орган.



**Озолмуйжский Римско-католический костёл
Св. Петра и Св. Павла**

Тел.: +371 646 40224, Озолмуйжа, Озолмуйжская волость,
www.rezeknesnovads.lv; GPS: 56.4909924, 27.2288215

Костел построен в 1820 году на средства графа Платера-Зибберга. В костеле имеются три алтаря. Большой алтарь имеет четыре колонны и большой массивный крест, который является национальным памятником культуры.



**Пилценский (Пильцинский) Римско-католический костёл
Св. Антона**

Тел.: +371 646 44069, +371 29214848, Пилцене, Дрицанская волость, www.rezeknesnovads.lv; GPS: 56.6642331, 27.2674856
Самый древний деревянный костел Латгалии, построенный в 1772 году. Костел оригинален своими полуколоннами, шестиугольной башней, полукруглыми окнами, куполом-луковкой с крестом.



Пушский Римско-католический костёл Пресвятой Троицы

Тел.: +371 646 46045, +371 29139057, Пуша, Пушская волость,
www.rezeknesnovads.lv; GPS: 56.2345534, 27.2290676

Костел был построен в 1743 году на средства помещика Шадуурскиса. Сразу же после окончания строительства он был передан на попечение иезуитов. Костел имеет 3 алтаря. Здесь находится орган, который создал органостроитель Я.Гремзе.



**Презменский Римско-католический костёл Св. апостолов
Симона и Иуды**

Тел.: +371 646 44830, Презма, Силмалская волость,
www.rezeknesnovads.lv; GPS: 56.4013946, 27.1337133

Первый деревянный костел в 1781 году построил Фрэнсис Соколовский. В 1858 году костел был разрушен. Через год вместо него был построен новый кирпичный костел с 2-мя башнями. 1974 году построили алтарь, который украсили иконами.





Рикавский (Балтинский) Римско-католический костёл Божьего Провидения

Тел.: +371 646 62413, *Рикава, Рикавская волость*, www.rezeknesnovads.lv; GPS: 56.6251206, 27.0420400

Костёл, построенный в 1832 году графом Антонием Риком, является одной из великолепнейших священных построек позднего классицизма в Латгалии. В церкви есть несколько памятных пластин, на кладбище рядом с церковью находится родовой склеп Риков.



Сарканский Римско-католический костёл Непорочного зачатия Девы Марии

Тел.: +371 646 44726, +371 25439574, *Саркани, Ленджская волость*, www.rezeknesnovads.lv; GPS: 56.5624640, 27.5650360

Костел славится иконой Девы Марии. Большинство католиков привлекает уже с давних времен чудотворная сила иконы.



Стружанский Римско-католический костёл Пресвятой Троицы

Тел.: +371 646 44537, *Вецстружани, Гаигаловская волость*, www.rezeknesnovads.lv; GPS: 56.7441880, 27.1778735

В 30-е годы 19-го века, Стружанский Римско-католический костёл присоединили к Гайгалавскому приходу. Однако в начале 20 века приход был восстановлен, и в 1954 году построен костел, который сгорел. Но уже в 1958 году храм был восстановлен и освящен.



Столеровский Римско-католический костёл Пресвятой Троицы

Столерова, Столерова волость, www.rezeknesnovads.lv; GPS: 56.4298746, 27.5567911

Деревянный костел построен в 1770 году в стиле барокко с помощью топора, без использования гвоздей. В 1999 году под руководством священника Бутана на месте сгоревшей церкви был построен каменный храм, немного больший сгоревшего.



Зосненский Римско-католический костёл Св. Евангелиста Микеля

Тел.: +371 646 07421, *Зосна, Лузнавская волость*, www.rezeknesnovads.lv; GPS: 56.3305042, 27.3392354

Костел был построен в 1800 году на пожертвования. Он был построен на каменной основе, деревянное строение, облицованное досками, перед небольшой площадью. Башня восстановлена в 1994 году.

Природный туризм



Адамовское озеро

Веремская волость, www.rezeknesnovads.lv

Средняя глубина составляет 3,8 метра. Озеро имеет 5 островов. На самых высоких холмах в окрестностях озера открывается фантастический вид на Бурзовские холмы.

Лиелайс Лиепу Калнс (Большая Липовая гора), см. информацию в ТОП объектах города Резекне (ТОП объект № 5).

Озеро Лубанас

Тел.: +371 28301143, Гайгалавская и Нагльская волости,
www.rezeknesnovads.lv

Озеро Лубанас по площади самое большое озеро (80,7 кв.км) в Латвии, самое большое запруженное озеро в Европе, а территория вокруг него по биологическому разнообразию – уникальное место не только в Латвии, но и в международном масштабе. Осенью и весной на водоёме тысячи перелетных водоплавающих птиц – лебеди, гуси и утки. Многообразен и растительный мир. Возможность понаблюдать за птицами из 4 смотровых вышек или прогуляться по 800 метровому пешеходному мосту через Тейрумниекское болото.



Маконькальская тропа культовых камней

Маконькальская волость, www.rezeknesnovads.lv;
GPS: 56.2894310, 27.3935874

Лежащий в Яунсташули камень Ажмугурас – каменная треугольная призма серо-коричневого цвета, напоминающая козлиную спину, а в 200 метрах от него, на краю небольшого болотца, лежит большой плоский камень – Платайс акменс (что означает широкий камень). Имеющаяся в камне Велна педас (след чёрта) вмятина напоминает отпечаток следа ноги человека. Камень Велна педас вместе с другими камнями образует загиб в виде часов. В 200м к западу от камня Велна педас виден камень Зирга педас (след лошади) с углублением, напоминающим отпечаток копыта лошади. Примерно через 1,2 км, по правую сторону дороги - Древнее захоронение, родовое кладбище 19 века со старинными надгробными камнями, принадлежавшее польским панам Тарвидам. У перекрестка Бондари-Утаны можно осмотреть восстановленное в 2003 году распятие. Перед Маконькалсом, по левую сторону дороги, внимание привлекает большой розовый валун Рукманю. Дальше – Маконькалнс, или Поднебесная гора, с очень крутыми склонами, на вершине которой еще сохранились развалины замка Ливонского периода (начала 13 века). У подножья горы – памятный камень в честь визита Карлиса Улманиса в 1938 году, рядом – деревянные ступени, ведущие на вершину горы. Населенный пункт Липушки впервые упоминается в хронике в 1893 году как самая большая старообрядческая община в Прибалтике.



Озеро Разна, см. информацию в ТОП объектах Резекненского края (ТОП объект № 4).

Тропа Тейрумниекс, см. информацию в ТОП объектах Резекненского края (ТОП объект № 2).

Национальный парк Разна, см. информацию в ТОП объектах Резекненского края (ТОП объект № 3).

Наблюдение за аистами посредством оптических приборов, см. информацию в ТОП объектах Резекненского края (ТОП объект № 8).

Сакстагальская природная тропа водяных и болотных растений

Тел.: +371 29440655, „Аболиня” маяс, д. Педели, Сакстагальская волость, zaigagraudina@inbox.lv, www.rezeknesnovads.lv;
GPS: 56.5467259, 27.1156471

Природная тропа ждёт посетителей на хуторе «Аболиня». В пруду растут и цветут кувшинки, обживается с востока прибывший лотос Комарова. На берегах зеленеет папоротник, пышный вербейник, ивы свидина. В болоте можно ознакомиться с подбелом многолистным, водяникой, хамаедафной болотной, вахтой трёхлистной, восковницей обыкновенной, росянкой круглолистной и другими представителями рода мхов.



Гастрономический туризм

**Коттедж “Азаркrostи”**

Тел.: +371 29459448, +371 646 27419, Пурмали,
Веремская волость, azarkrosti@inbox.lv;
www.azarkrosti.viss.lv, www.rezeknesnovads.lv;
GPS: 56.5627729, 27.4043846

“Чудеса” кулинарного наследия – творожный и яблочный пироги, которые хозяйка готовит только по своим рецептам. Помещение для торжеств, деревенская баня.

**Комплекс отдыха “Эзеркрасти”**

Тел.: +371 26411207, +371 29176687, Тилиши,
Дукстигалс, Черная волость, eseja4@inbox.lv,
razna08@inbox.lv; www.raznaslicis.lv,
www.ezerkrasti.viss.lv, www.rezeknesnovads.lv;
GPS: 56.3617417, 27.4376405

Здесь можно отдыхать, наслаждаться волшебством озера Разнас. В комплексе Вы насладитесь блюдами Латгальского кулинарного наследия. Помещения для проведения семинаров и банкетов, ночлег.

**Коттедж “Бирзес”**

Тел.: +371 26439970, +371 29422050, Кванани,
Гайгаловская волость, unces@inbox.lv,
www.rezeknesnovads.lv; GPS: 56.7758952, 26.9742267

“Рай” для рыболовов и наблюдателей за птицами, так как коттедж находится в середине прудов. Различные блюда из рыбы.

**Гостевой дом “Заля сала”**

Тел.: +371 29373015, +371 29125600, Грейшканская
волость, zalasala@inbox.lv, www.hotelzalasala.lv,
www.rezeknesnovads.lv; GPS: 56.5220792, 27.4034958

Великолепное место для отдыха в кругу друзей, празднования юбилеев и свадеб, а также организации семинаров и конференций. Для детей оборудована игровая площадка. По предварительному заказу – блюда Латгальского кулинарного наследия из экологически чистых продуктов.

**Хозяйство „Рудо кумелю паугури”**

Тел.: +371 28745654, +371 26283607, Шлякоти, Каунатская
волость, www.rezeknesnovads.lv; GPS: 56.2806915, 27.5165521

Посещение сельской усадьбы, экскурсия с осмотром домашних животных. Дегустация продуктов из коровьего молока, верховая езда и катание в упряжке.

Сертифицированное пчеловодческое хозяйство “Лапеглес”

Тел.: +371 26520908, Лапеглес, Ленджская Волость,
lapegles.lendzi@inbox.lv, www.rezeknesnovads.lv;
GPS: 56.5910046, 27.4741576

Биологическое хозяйство. Рассказ о пчёлах и об их жизни, дегустация и приобретение продуктов пчеловодства.



Усадьба рыбака “Звейниекс”, см. информацию в ТОП объектах Резекнеского края (ТОП объект № 10).

Верховая езда

Конный двор „Унтуми”, см. информацию в ТОП объектах Резекнского края (ТОП объект № 8).

Хозяйство „Рудо кумелю паугури”

Тел.: +371 28745654, +371 26283607, *Шлякоти, Каунатская волость, www.rezeknesnovads.lv; GPS: 56.2806915, 27.5165521*
Посещение сельской усадьбы, экскурсия по хозяйству. Верховая езда и катание в упряжи. Чтобы оживить хозяйственную и культурную деятельность на селе, создан клуб „Латгалес рикшотайс”, который уже три года подряд проводит соревнования по езде на лошадиных упряжках. По заявкам.



Водный туризм

Место отдыха „Калеи”

Тел.: +371 26405369, +371 28680486, *Козори, Озолмуйжская волость, www.rezeknesnovads.lv; GPS: 56.5089282, 27.2607667*
Рыбалка на прудах, место для купания, баня, ночлег. Это место разнообразит свадебное мероприятие, подходит для спортивных мероприятий и пикников.



Усадьба рыбака „Звейниекс”, см. информацию в ТОП объектах Резекнского края (ТОП объект № 10).

Место отдыха „Бирзес”

Тел.: +371 26439970, *Квапани, Гайгалавская волость, www.rezeknesnovads.lv; GPS: 56.7758952, 26.9742267*
Рыбалка на прудах, ночлег, баня.



Место отдыха „Дики”

Тел.: +371 26175505, *Грумужи, Лузнавская волость, eleonora.777@inbox.lv; www.rezeknesnovads.lv; GPS: 56.3090330, 27.3165768*

Рыбалка в 7 прудах, в которых можно поймать как карпов, так и карасей, линей и щук. Зимой - катание с горы на специальных резиновых санях. Пейнтбол, комната для снятия стресса, баня.



Благоустроенный пляж на берегу озера Фейманю

Феймани, Фейманьская волость, www.rezeknesnovads.lv; GPS: 56.2814913, 27.0333597

Благоустроенный пляж на берегу озера Фейманю, на авто-трассе Феймани – Силаяни. Место для отдыха, автостоянка, детская площадка.



Рай для рыболовов „Влакон”

Тел.: +371 29293393, +371 28383139, +371 26159894, *Пертниеки, Сакстагаловская волость, vlakonkarjers@inbox.lv, www.pertnieki.lv, www.rezeknesnovads.lv; GPS: 56.753591, 27.0411995*

Занимается предоставлением услуг по рыбной ловле, выращиванием и продажей рыбы, оптовая и розничная торговля кормом для рыбы. Для рыбалки предлагается водоем размером 6,1 га, максимальная глубина 10-12 м. В пруду, который находится рядом (2 га) есть само выращенная форель, которая предлагается для ловли. Есть беседка для пикника. Программа для разнообразия торжества свадебного дня. Возможно заказать уху, копченую рыбу.





„Палиенас”

Тел.: +371 29423153, Ливжа, Кантиниекская волость,
www.rezeknesnovads.lv; GPS: 56.697574, 27.1413325

Рыбалка и ловля раков в пруду с проточной водой (площадь 20 га). Каждой весной и осенью в пруд запускают мальков разных пород рыбы (каarp, форель, судак, осётр и др.). Места для пикника.



„Силвия”

Тел.: +371 28661213, Тауринька, Озолмуйжская волость,
www.rezeknesnovads.lv; GPS: 56.5368409, 27.2177409

Рыбалка на восьми прудах, в которых можно поймать как карпов, так и карасей, линей, щук и другую рыбу. Коптильня для рыбы (по предварительному заказу), можно приобрести копчёную рыбу. Место для пикника.

Центр по развитию водного туризма „Бака”, см. информацию в ТОП объектах Резекнского края (ТОП объект № 1).



Водный маршрут по реке Резекне

Тел.: +371 29166259, +371 29194748, предложение обеспечивает
www.laivaslatgale.lv

Эта река малоизвестна. Исток реки – озеро Разна, устье – озеро Лубанас. Река является двенадцатой по протяжённости в Латвии, общая длина 116 км, площадь бассейна реки 2066 кв. км. Она течёт по возвышенности Латгалии, затем по равнине и впадает в озеро Лубанас.

Приключенческий туризм



Экскурсии на аэродром, полёты

Тел.: +371 29405302, Аудринский аэродром, Аудринская волость, www.rezeknesnovads.lv; GPS: 56.5561235, 27.2226181

Панорамные полёты для групп и индивидуально над Латгальскими озерами, а также возможность посмотреть границу ЕС с высоты птичьего полёта. Экскурсии для групп по аэродрому.



Место отдыха „Дикий”

Тел.: +371 26175505, Грумужи, Лузнавская волость,
eleonora.777@inbox.lv, www.rezeknesnovads.lv;
GPS: 56.3090330, 27.3165768

Рыбалка, ночлег, баня, комната для снятия стресса, пейнтбол. Зимой – катание с горы на резиновых санках, после чего горячий чай и банька.



„Приежунэ”

Тел.: +371 26178693, Аудриньская волость,
www.rezeknesnovads.lv; GPS: 56.5350891, 27.3046346

Пейнтбол.

Хозяйство „Розитес”, см. информацию в ТОП объектах Резекнского края (ТОП объект № 9).

“Лидациняс”

Тел.: +371 29252998, +371 29474627, Карпинье, Каунатская волость, tiptops@inbox.lv, www.rezeknesnovads.lv, www.lidacinas.lv; GPS: 56.3048325, 27.6494380
Водный мотоцикл, водные лыжи, вейкборд, стрельба из лука.



Тир

Тел.: +371 26661666, Треухи, Чёрная волость, www.rezeknesnovads.lv; GPS: 56.432364, 27.4026172
Предлагается стрельба в мишень и охотничья стрельба.



Питомник собак „Мейрану крастс”

Тел.: +371 28265866, Берзгале, Берзгальская волость, meiranukrasts@inbox.lv, www.meiranukrasts.jimdo.com; GPS: 56.6235331, 27.5293710

Ознакомление с породой северных ездовых собак „Аляскинский маламут”, зимой катание на собачьих упряжках и на снежном мотоцикле. Ночлег, место для пикника, рыбалка. По заявкам.



Анчупанская смотровая вышка

Придено, Колна Анчупани, GPS: 56.5384309, 27.3168691

На самом высоком месте в Анчупанском лесу, 200 метров над уровнем моря, построена смотровая вышка высотой 28,5 м, с которой открывается удивительный вид на окрестный пейзаж, а также на панораму города Резекне.



Оздоровительный туризм

„Чиекури”

Тел.: +371 29335199, +371 29467348, „Чиекури”, ул.Розентовас 2, Малта, Малтская волость, andris.kiscenko@lau.lv, www.rezeknesnovads.lv; GPS: 56.3407426, 27.1843826

Предлагаем банный ритуал. С помощью различных природных средств - лечебными растениями, энергией, целительной силой прикосновений и движений, элементами кустов и деревьев мы поможем Вам расслабиться, улучшить здоровье и приобрести силы для улучшения самочувствия. С каждым человеком работаем индивидуально. Остальную часть вечера можно провести при спокойной беседе в мансарде бани. Возможен ночлег. Предварительная запись.



Сельский дом „Яни”

Тел.: +371 29724662, +371 646 23335, Сексти, Фейманская волость, janis@ru.lv, www.rezeknesnovads.lv; GPS: 56.2088162, 27.0397278

Баня. Терапевтический массаж тела. По заявкам.





Латгальский реабилитационный центр "Разна"

Тел.: +371 646 46923, +371 646 46910, +371 29422323, Вецзосна, Лузнавская волость, lnrc@apollo.lv, www.lnrc.lv, www.rezeknesnovads.lv; GPS: 56.3340367, 27.3074509

Консультации экспертов, сертифицированный физиотерапевт, составлена программа на индивидуальные занятия, лечебная гимнастика, массаж и водные процедуры. По заявкам.



Гостевой дом „Разнас ставкрасти“

Тел.: +371 29141134, Лесински, Каунатская волость, www.raznasstavkrasti.lv, www.rezeknesnovads.lv; GPS: 56.3011353, 27.5036350

Инфракрасная кабина, жемчужные ванны, СПА, солевая комната, бассейн, солярий, ванна с подводным массажем. По заявкам.



Коттедж „Вэселибас сала“

Тел.: +371 22045577, Сала, Моставая, Лузнавская волость, etgars15@inbox.lv, www.veselibassala.lv, www.rezeknesnovads.lv; GPS: 56.3609390, 27.1897762

Оздоровительный отдых для семей, небольших компаний или людей, которые предпочитают отдыхать в одиночестве в коттедже с баней на берегу озера. Есть возможность париться в бане самостоятельно или заказать услуги профессионального банщика с особыми вениками, также заказать бодрящий энергетический массаж, энергетическое исцеление.

Конный двор „Унтуми“, см. информацию в ТОП объектах Резекнского края (ТОП объект № 8).

Зимний туризм



Место отдыха „Ди́ки“

Тел.: +371 26175505, Грумужи, Лузнавская волость, eleonora.777@inbox.lv, www.rezeknesnovads.lv; GPS: 56.3090330, 27.3165768

Рыбалка в 7 прудах, в которых можно поймать как карпов, так и карасей, линей и щук. Зимой - катание с горы на специальных резиновых санях. Пейнтбол, комната для снятия стресса, баня. По заявкам.



Хозяйство „Рудо кумелю паугури“

Тел.: +371 28745654, +371 26283607, Шлякоти, Каунатская волость, www.rezeknesnovads.lv; GPS: 56.2806915, 27.5165521

Посещение сельской усадьбы, экскурсия по хозяйству. Верховая езда и катание в санях. Чтобы оживить хозяйственную и культурную деятельность на селе, создан клуб „Латгалес рикшотайс“, который уже три года подряд проводит соревнования по езде на лошадиных упряжках. По заявкам



Питомник собак „Мейрану крастс“

Тел.: +371 28265866, Берзгале, Берзгальская волость, meiranukrasts@inbox.lv; www.meiranukrasts.jimdo.com; GPS: 56.6235331, 27.5293710

Ознакомление с породой северных ездовых собак „Аляскинский маламут“, зимой катание на собачьих упряжках и на снежном мотоцикле. Ночлег, место для пикника, рыбалка. По заявкам.

Конный двор „Унтуми“, см. информацию в ТОП объектах Резекнского края (ТОП объект № 8).



Край был основан в 2005 году

Площадь – 630 км²

Число жителей в Риебиньском крае – 6046 (на 01.01. 2012.)

Риебиньский край составляют 6 волостей: Силюкална, Галену, Стабулинеку, Риебини, Силаяню и Рушонас. В крае организуются традиционные ежегодные мероприятия, которые собирают вместе местных жителей и гостей.

Риебиньский край богат культурно-историческими достопримечательностями и водами. На его территории 32 озера. Больше всего водоемами богата Рушонская волость, там находятся 23 озера. В Риебиньском крае находятся важные пейзажные территории: в Галенской волости – усадебный комплекс, парк в Галенах, в Риебиньской волости – Риебиньская усадьба с парком и окрестностью Пиененю, в Рушонской волости – большинство крупнейших озер, многочисленные курганы, природный заповедник «Яшас – Вицану озеро», природный заповедник «Острова озера Рушоны», охраняемая ландшафтная территория «Каучерс», Геленовский парк, в Стабулинекской волости – окрестности ветряной мельницы Пастару (единственная в Латвии реконструированная мельница голландского типа с поворотным механизмом полировки), в Силюкалнской волости – природный заповедник «Большое Пелечарское болото», и церкви разных конфессий во всех волостях. На территории области также находятся 5 микро заповедников: один – в Галенской волости, два – в Стабулинекской волости и два – в Рушонской волости.



Организатор по туризму Риебиньского края

ул. Саулес 8, Риебини, LV-5326

GPS: 56.3406, 26.7999

Тел.: +371 653 24375


Rolands.naglis@riebini.lv, www.riebini.lv

Риебиньская краевая дума

ул. Саулес 8, Риебини, LV-5326

www.riebini.lv

Самые популярные объекты для посещения (ТОП объекты) Риебиньского края



1. Музей Роберта Мука

Тел.: +371 26822989 (*Марта Биндука*), ул.Лиены 1, Гаяльни, Гаяльская волость; GPS: 56.47581, 26.83044

В январе 2006 года после смерти известного в мире философа и историка религии Роберта Мука его вдова завещала Гаяльской волости обстановку рабочего кабинета Роберта Мука, манускрипты, рукописи, печатные работы, часть библиотеки, личные вещи, экспонаты из коллекции фигурок Будды, трубки, мебель, картины и другие личные вещи философа.



2. Риебиньский конный завод

Тел.: +371 653 22681, +371 29112796, Риебини, Риебинская волость; GPS: 56.34271, 26.79836

Экскурсия по конезаводу, верховая езда, катание в упряжи. По заявкам.



3. Воднолыжная база “Башки”

Тел.: +371 26489663, +371 65321928, Рушонская волость; GPS: 56.5404, 26.8828

Спортивные мероприятия, купание, аренда досок для серфинга и водных лыж. Неповторимая возможность покататься на водных лыжах под руководством тренера. Прывжи с трамплина – для любителей воднолыжного спорта.



4. База отдыха “Силмалас”

Тел.: +371 29101378, +371 22830104, Рушонская волость, zalaneanna@inbox.lv; GPS: 56.20184, 26.99569

База расположена на берегу озера Рушонас. База отдыха предлагает аренду 5 весельных лодок, 1 каноэ лодки, 2 водных велосипеда, катание на катере, также с использованием водных лыж. Предлагается маршрут на катере с посещением 5 островов. Рыбалка в озере Рушонас. Озеро 2370 га величиной богато рыбными ресурсами. Коммерческая рыбалка в прудах. В хозяйстве находятся также пруды, в которых выращиваются карпы, караси, лини. Есть пруды с озерной рыбой. Можно арендовать лодку. Ночлег для 70 человек в благоустроенных коттеджах, помещение для проведения семинаров, банкетов и свадеб, услуги питания по предварительному заказу, благоустроенные места для палаток и места для проведения пикников, баня.



5. Гостевой дом „Шаурес“

Тел.: +371 29642100, Рушонская волость, saures@inbox.lv, www.saures.viss.lv; GPS: 56.22396, 26.59605

Великолепное место отдыха для компании возле двух озёр. Катание на лодках, рыбалка, активный отдых на плотках. Водные маршруты по озёрам и рекам Латгалии. Возможен отдых в лесу: сбор грибов, ягод и прогулки. Два обустроенных места для костра. Палатки, спортивная площадка и автостоянка. Баня, каминный зал для торжеств. Питание – по заказу.

Музеи

Музей Роберта Мука, см. информацию в ТОП объектах Риебиньского края (ТОП объект № 1).

Поместья, замки, городища, могильники

Городище Шнепстов

Тел./факс: +371 653 24375, Рушонская волость,
rolands.naglis@riebini.lv, www.riebini.lv; GPS: 56.23772, 26.84693

Находится возле самого шоссе, по левую сторону дороги из Прейли в Аглону. Городище Шнепстов высотой 19 метров, площадь его поверхности 80 х 60 метров. В 1892 году на территории городища проведены частичные раскопки. Найдены керамические предметы и вещи поздней эпохи железного века.



Городище Рушеницас

Тел./факс: +371 653 24375, Рушонская волость,
rolands.naglis@riebini.lv, www.riebini.lv; GPS: 56.22684, 27.03812

Находится на правом берегу реки Рушеница, в одном километре на юго-восток от бывшего поместья Рушеницас. Поверхность городища Рушеницас длиной 90 м и шириной 60 м. В замок было два входа – с северо-западной и южной стороны. Толщина культурного слоя составляет примерно полметра.



Городище Крупнишкю

Тел./факс: +371 653 24375, Рушонская волость,
rolands.naglis@riebini.lv, www.riebini.lv; GPS: 56.23539, 27.01607

У его подножия извивается речка Смородняк, которая является границей между Прейльским и Резекненским районами. Городище Крупнишкю основано на узком гребне горы, южной оконечностью направленной к озеру. Площадь городища сильно распахана, рвы и валы почти исчезли и поросли деревьями. На городище найдены осколки глиняной посуды, угли, обожжённые куски глины, обломки камней.



Городище Катеградес

Тел./факс: +371 653 24375, Рушонская волость,
rolands.naglis@riebini.lv, www.riebini.lv; GPS: 56.23639, 26.93055

Находится в посёлке Категраде возле озера Катеградес. Это замкнутая гора, на 17 метров поднимающаяся над окрестными полями. Площадь поверхности – 50 х 70 метров. Толщина культурного слоя – 1 метр, в котором найдены предметы старины, относящиеся к 9 – 12 веку. Археологические раскопки на городище Катеградес не велись.



Чёрная гора Спудзиню

Тел./факс: +371 653 24375, Рушонская волость,
rolands.naglis@riebini.lv, www.riebini.lv; GPS: 56.25682, 26.92339

Чёрная гора – охраняемый археологический объект государственного значения – культовое место. Своё название она получила от места языческого сжигания жертв, но культурный слой и находки свидетельствуют, что её использовали и как место жительства. Сохранились записанные столетия назад народные предания о ритуалах жертвоприношения на этом месте. Жизнедеятельность на этом городище проходила в последние века, до и в первые века от Рождества Христова – в раннюю эпоху железного века, когда вся территория Рушоны была интенсивно населена.





Могильник Кристапино

Тел./факс: +371 653 24375, Рушонская волость,
rolands.naglis@rieibini.lv, www.rieibini.lv; GPS: 56.17508,
26.97126

Археологические раскопки здесь велись с 1928 года. Открыто 315 захоронений. В 8 – 13 веках на территории могильника хоронили местных жителей, принадлежащих к племени латгальцев. Богатые предметы старины, найденные в могильнике, изготовлены местными ремесленниками. В это время в крае не было глубокого влияния извне, и многообразие старинных вещей свидетельствует о мощной, самобытной и богатой местной культуре.



Могильник Каракапу и городище Каракапу

Тел./факс: +371 653 24375, Галянская волость,
rolands.naglis@rieibini.lv, www.rieibini.lv;
GPS: 56.26338, 26.97544

На сегодняшний день осталась лишь нижняя часть северо-восточной стороны, где можно увидеть остатки вала. Самая высокая часть горы в 18–20 веках была разрушена: брали песок для строительства поместья, и крестьяне использовали его для своих нужд. Возле этой горы в своё время велись ожесточённые бои, о чём свидетельствуют найденные там древние боевые топоры. Предполагается, что могильник военного кладбища образовался во времена Ливонской войны. На данной территории не велись археологические раскопки.



Комплекс Галянского поместья (Ошупес)

Тел./факс: +371 653 24375, Галяны, Галянская волость;
GPS: 56.47669, 26.81983

Основу поместья составляет господский дом имения графов Борхов 18 века, который был многократно перестроен. Свой нынешний вид комплекс поместья приобрёл во второй половине 19 века. В него входят несколько хозяйственных зданий – хлев, конюшни, дом для прислуги, клеть, домики сторожа, расположены возле парадного двора.



Ветряная мельница Пастаров

Тел.: +371 29464960, Стабулниецкая волость;
GPS: 56.4171, 26.7861

Неповторима тем, что является единственной в Латвии реконструированной мельницей голландского типа с вращающимся механизмом крыльев.

Рушонское поместье

Тел.: +371 27533033, Рушонская волость,
www.rusonasmiiuza.lv; GPS: 56.18790, 26.97375

Прекрасное место отдыха – берег Рушонского озера, где расположено поместье 1903 года, построенное в стиле неоренессанса. Это одноэтажное жилое здание с двухэтажной центральной частью, двускатной и четырёхскатной крышей. Летом 2007 года здание поместья было реконструировано. Вокруг поместья – красивый ландшафтный парк.



Конюшня Кастырского поместья

Тел./факс: +371 653 24375, Рушонская волость,
rolands.naglis@riebini.lv, www.riebini.lv;
GPS: 56.21335, 26.86974

Архитектурный памятник – конюшня бывшего Кастырского поместья (19 век) – находится возле устья реки Яша. Кастырское поместье с начала 19 до начала 20 века принадлежало роду Жабов, из которого вышли участник польского восстания, путешественник Н.Жаба (1805 – 1885) и его брат – выдающийся исследователь курдского языка, литературы и истории А.Жаба (1800 – 1894).



Парк Геленова

Тел./факс: +371 653 24375, Рушонская волость,
rolands.naglis@riebini.lv, www.riebini.lv;
GPS: 56.22791, 26.92347

Это ландшафтный парк с 23 видами экзотических деревьев и кустарников, площадью 8 гектаров. Находится на полуострове озера Бицану. Исторический парк создан в конце 90-х годов 19 века, принадлежал помещику, который разбил парк в честь своей дочери Хелены. На территории парка было здание усадьбы и примыкающие к нему строения. Усадьба была построена в стиле подражания ренессансу, в наши дни осталось только основание и различные строения.



Риебиньское поместье с парком

Тел.: +371 653 22041, +371 20116431, Риебини;
GPS: 56.34087, 26.80032

Находится на берегу небольшой речки Фейманка. Построено в стиле позднего классицизма (19-20 вв.). В 70-ые годы 19 века имение перешло во владение польского инженера С.В. Кербеда. В начале 20 столетия, заброшенный на долгое время дворец обновила Евгения Кербеда, в то время широко известная филантропка. Она отдала эти помещения для отдыха художникам, писателям и композиторам.



Жертвенный камень Острова жертв

Тел.: +371 29118597, +371 653 22100, Рушонская волость;
GPS: 56.18245, 26.99829

Древнее культовое место латгальцев, которое находится на Острове жертв, на озере Рушону. В центральной части Острова жертв – вытянутый холм, в самой высокой части которого находится камень, который до сих пор в народе зовётся Жертвенным камнем (высота 1,2 м, охват у земли - 5,5 м).



Сакральные объекты

Риебиньский Римско-католический костёл Св.Франциска

Тел./факс: +371 653 24375, Рушонская волость,
rolands.naglis@riebini.lv, www.riebini.lv;
GPS: 56.18473, 26.06518

Костёл построен под руководством пробста Доминика Андрескус, строительство которого продолжалось до 1907 года. С 1928 по 1933 год в приходе служил автор многих духовных книг Антонс Туманс, в 1941 году – впоследствии епископ Валерианс Зондакс. Риебиньский костёл – здание длиной 15 м и шириной 12 м с жестяной крышей и плиточным полом.





Пиениньский Римско- католический костёл Сердца Иисуса и Святой Анны

Тел./факс: +371 653 24375, Рушонская волость,
rolands.naglis@riebini.lv, www.riebini.lv; GPS 56.18306, 26.97300

Старинная деревянная церковь в Пиенини, построенная в 1806 году графом Борхом, сохранилась до наших дней, хотя и используется как склад. В 1936 году курия повелела пробсту Я.Киселевскому построить новый костёл в другом месте - на берегу озера. В 1939 году завершены основные строительные работы и церковь освятили в честь Сердца Иисуса и под покровительство Святой Анны.



Видсмуйжский Римско-католический костёл

Тел./факс: +371 653 24375, Галянская волость,
rolands.naglis@riebini.lv, www.riebini.lv; GPS: 56.4780, 26.83805

Первая церковь в Галянах была построена из дерева в 1743 году. Эту церковь строил граф Борх на свои средства. Церковь существовала более 160 лет. Новый каменный костёл разрешили строить только на месте старой деревянной церкви. Поэтому её разобрали, перенесли на другое место и там построили заново. Во время строительства нового костёла она служила временной церковью. После второй мировой войны там были помещения

магазина, а в 1945 году здание церкви сгорело. Нынешний каменный костёл на месте старой церкви строил пробст Станислав Жвэгзда в течение двух лет – с 1910 по 1912 год.



Рушонский Римско-католический костёл

Тел./факс: +371 653 24375, Рушонская волость,
rolands.naglis@riebini.lv, www.riebini.lv; GPS: 56.4780, 26.83805

Первый известный Рушонский католический костёл, построенный предположительно в 16 веке, был деревянным. Он был разрушен во времена Шведско-Польской войны. Новую деревянную церковь построили Иезуиты в 1677 году, но в 1766 году на её месте был построен новый, уже третий

деревянный костёл, а в 1816 году на средства Иветы Селецкой возведён нынешний каменный. Под костёлом находятся погребя, где, по преданиям, в своё время хоронили монахов. По версии старосты прихода, в 2016 году Рушонский костёл будет отмечать свой 200-й летний юбилей. Уже сейчас в помещениях костёла хранятся исторические свидетельства, например, орнаты бывших пробстов.



Ломская старообрядческая моленная

Тел./факс: +371 653 24375, Галянская волость,
rolands.naglis@riebini.lv, www.riebini.lv; GPS: 56.4780, 26.83805

Интересная деревянная архитектура. Здание моленной расположено в центре посёлка Ломы, вблизи автодороги государственного значения. В ней находятся старинные предметы сакрального искусства: потолочные фонари, иконы, моленные книги. Моленная рассчитана на 30 прихожан.



Макаровская старообрядческая моленная

Тел./факс: +371 653 24375, Галянская волость,
rolands.naglis@riebini.lv, www.riebini.lv; GPS: 56.4780, 26.83805

Деревянная постройка времен первой мировой войны. По площади меньше Ломской старообрядческой моленной и не столь богата иконами. Макаровский приход насчитывает примерно 50 человек.

Тишская старообрядческая моленная

Тел./факс: +371 653 24375, Гайлиши, Рушонская волость,
rolands.naglis@riebini.lv, www.riebini.lv; GPS: 56.28024, 26.90035

Старообрядческая моленная построена в 1936 году из дерева. Деревянная внутренняя отделка является уникальным образцом ручной работы. Моленная расположена на красивом берегу озера Салмея. В ней находятся ценные памятники искусства, в том числе, два образа, изготовленные в 12 веке.



Природный туризм

Овраг Инданов – тропа Азаринес

Тел./факс: +371 653 24375, Галянская волость,
rolands.naglis@riebini.lv, www.riebini.lv; GPS: 56.4780, 26.83805

Находится на границе между Восточнолатвийской низменностью и Латгальской возвышенностью. Здесь граничат Северо-восточные и Южно-восточные геоботанические районы. Восточнолатвийской низменности характерны снижения, поверхность которых пересекают валообразные подъёмы. Проходя по этой учебно - познавательной тропе, ученики могут ознакомиться с характерными для нашего края растениями, различными биотопами и, если повезёт, с животными.



Источник Ирбишу

Тел./факс: +371 653 24375, Галянская волость, rolands.naglis@riebini.lv, www.riebini.lv;
GPS: 56.4780, 26.83805

Находится на границе Стабулниекской и Галянской волостей, по инициативе которой расчищено место истока родника и убраны окрестности, благодаря чему болотистые и заросшие окрестности родника стали привлекательным объектом для осмотра. Построен мостик для подхода к источнику, поставлен сруб колодца, установлен резной деревянный указатель с названием источника. Среди проезжающих родник с вкусной и холодной водой стал популярным местом отдыха.

Верховая езда

Риебиньский конный завод, см. информацию в ТОП объектах Риебиньского края (ТОП объект № 2).

Водный туризм

Отдых на берегу озера Золва

Тел.: +371 26315587, "Агавес", Рушонская волость;
GPS: 56.22134, 26.99428

Аренда инвентаря для активного отдыха – батут, бадминтон, лодки.



Воднолыжная база "Башки", см. информацию в ТОП объектах Риебиньского края (ТОП объект № 3).

База отдыха "Силмалас", см. информацию в ТОП объектах Риебиньского края (ТОП объект № 4).

Гостевой дом „Шаурес“, см. информацию в ТОП объектах Риебиньского края (ТОП объект № 5).



База отдыха “Золва”

Тел.: +371 29210452, +371 653 07046, *Сивериня, Рушонская волость*; GPS: 56.21908, 26.99173

Приятный отдых на берегу озера Золва. Лодки, рыбалка, баня, купание, каминный и банкетный залы. Прекрасное место для организации больших культурных и спортивных мероприятий.

Оздоровительный туризм



Баня “Циелавас лигзда” (“Гнездо трясогузки”)

Тел.: +371 26672464, *Спрукстини, Силюкалнс, Силюкалнская волость*, <http://cielavas-ligzda.viesumajas.lv>, iveta.b70@inbox.lv; GPS: 56.52357, 26.75635

Разнообразные виды отдыха для небольших компаний родственников, друзей или коллег: традиционная и японская бани, плавание в пруду, рыбалка, отдых в беседке на островке, волейбол, бадминтон, водный велосипед.



База отдыха „Лидумниеки“

Тел.: +371 26404721, +371 26392778, *Стабулниекая волость*; GPS: 56.41501, 26.78198

Кемпинг, место для палаток, баня с бассейном и баня с открытым водоёмом. Конференцзал для семинаров, банкетный зал на 130 человек для свадеб и юбилеев. Бильярд. Оборудованные места для купания и пикника. Питание по заказу.

Гостевой дом „Силмалас”, см. информацию в ТОП объектах Риебиньского края (ТОП объект № 4).

Зимний туризм

База отдыха “Silmalas”, см. информацию в ТОП объектах Риебиньского края (ТОП объект № 4).



Край был основан в 2009 году
Площадь – 512,12 км²
Число жителей в Ругайском крае – 2609 (на 01.01.2012.)

Ругайский край находится в Северной Латгалии и объединяет две волости – Ругайскую и Лаздукалнскую. На каждом шагу можно наблюдать, как в крае сочетается современное с традиционным. Жители края стараются не только ввести в свою жизнь новые достижения, но и стараются сохранить традиции и навыки предков от поколения к поколению. В Ругайской волости до сих пор звучит латгальский язык и в повседневной жизни.

Люди, их работа и достижения – самая большая ценность края. Если Вы находитесь в Риге у памятника Свободы, то знайте, что в ковке звезд принимал участие житель Ругаи. Если Вы патриот своей страны, то можем вместе вспомнить, что во время войны в 1919 – 1920 г. Латгальский партизанский полк был создан в стороне Ругаев.

Если Вы дружите с природой и ведете здоровый образ жизни, приглашаем Вас отдохнуть и насладиться красотой латгальской природы в домах отдыха у сельских хозяев, у которых есть особые предложения для путешественников. Если Вы считаете заманчивой внедорожную философию, присоединяйтесь к внедорожным поездкам и соревнованиям на джипах или квадроциклах, организованными спортивным клубом «Ругаи». Если Вы поклонник хоккея, сыграем в хоккей, приезжайте со своей командой и участвуйте в борьбе за Лаздукалнский кубок, который проходит в январе каждого года. Если любите природу и животных, посетите сад оленей в Падедзком природном заповеднике. Если хочется вспомнить о прошлом, советуем посетить частную коллекцию древностей «Сайпетниеки» под открытым небом в Лаздукалнской волости.



**Центр туристической информации
Ругайского края**
ул. Курменес 36, Ругаи, LV-4570
GPS: 57.0020762, 27.1293442
Тел. +371 645 46674, +371 26355954
www.rugaji.lv

Ругайская краевая дума
ул. Курменес 48, Ругаи, LV- 4570
Тел. +371 645 21350, +371 27832856
www.rugaji.lv

Самые популярные объекты для посещения (ТОП объекты) Ругайского края



1. Частная коллекция древностей „Сайпетниеки”

Тел.: +371 26519360, „Сайпетниеки”,

Лаздукальская волость;

GPS: 56.9167692, 27.1171342

Коллекция содержит разные древние предметы, бывшие в домашнем пользовании, древние инструменты, комнаты со старинной обстановкой и мебелью, сказочный цветочный сад с прекрасными композициями, фонтанами и зонами отдыха. По заявкам.



2. Олейник „Межсетас”

Тел. +371 29104212, Силиниеки,

Ругайская волость; GPS: 57.0081851, 26.8775535

В огороженной территории пасётся около 350 разного возраста оленей. Животных можно увидеть вблизи и покормить с рук. 15 смотровых башен, есть беседка, место для пикника. Есть возможность приобрести сувениры. Баня, ночлег. Рыбные пруды площадью 12 га. Рыба - карп, форель, сомы, осётры и раки. По предварительным заявкам.



3. „Рукиши”, сельский дом

Тел.: +371 29197821, „Рукиши”, Эглюсала,

Ругайская волость, zs.rukisi@inbox.lv,

<http://www.draugiem.lv/rukisi>

Отличное место для отдыха в кругу друзей, празднования различных торжеств, организации семинаров и конференций. Для детей оборудована детская игровая площадка. По предварительному

заказу предлагаются как блюда латгальского кулинарного наследия, так и блюда других народов. Специальное предложение – это рыбные блюда и блюда из мяса дичи. Фирменное блюдо – на костре сваренная рыбная уха. Можно также рыбу скоптить.

Музеи

Частная коллекция древностей „Сайпетниеки”, см. информацию в ТОП объектах Ругайского края (ТОП объект № 1).

Ремесленничество



Ругайская ткацкая мастерская „Скрейне”

Тел.: +371 29329749, +371 26355954, Ругаи, Ругайская

волость, www.draugiem.lv/skreine, martagailuma@inbox.lv;

GPS: 56.9996938, 27.1289958

В ткацкой мастерской есть возможность попробовать свои силы в тканье лоскутного одеяла на настоящем ткацком станке. Здесь Вы познакомитесь с ткацким оборудованием, техникой и материалами. По заявкам.

Природный туризм

Тропа мудрости бобра

Тел.: +371 26263396, +371 645 46674, Лукстени,

GPS: 57.0253408, 27.1440087

Природная тропа находится с левой стороны дороги Ругаи – Балвы, в 3 км от Ругаи. Тропа (830 м) ведёт вдоль берега речки Варниене. Неспешно прогуливаясь по тропе сможете наблюдать за проделанной работой бобров, изучать их жизненные условия и попытаться понять мудрость бобров, т.е. жить по законам природы и приспосабливаться к биоэнергетическому течению ритма жизни. Тропа предлагает также разрешить остроумные задачи и преодолеть преграды, связанные с жизнью бобра. Услуги гида.



Валуны Медню

Тел.: +371 645 46674, возле остановки Рудуки;

GPS: 57.0348908, 27.1666778

Один из самых больших валунов в Балвском округе. Охраняемый геоморфологический памятник. Длина - 5,8 м, ширина - 5,3 м, высота - 1,4 м, окружность - 19 м.



Олейник „Межсетас”, см. информацию в ТОП объектах Ругайского края (ТОП объект № 2).

Объекты гастрономического туризма

Хлебопечение по старинным традициям

Тел.: +371 29364101, крестьянское хозяйство „Абелес”,

Балдонес, Ругайская волость, www.rugaji.lv;

GPS: 57.0072172, 27.0367455

Хозяйка по старинным рецептам печет вкусный ржаной и пшеничный хлеба. Предлагает туристам ознакомиться с рецептами выпечки хлеба, приготовить закваску, тесто и вместе испечь свой хлебец.



Сельский дом „Рукиши”, см. информацию в ТОП объектах Ругайского края (ТОП объект № 3).

Верховая езда

„Межайнес”

Тел.: +371 28764175, +371 28619479, Межайне,

Ругайская волость; GPS: 56.9481024, 27.1452297

Хозяйство „Межайнес” предлагает верховую езду. Участие в мероприятиях. Работает инструктор. Зимой – катание на сани. По заявкам.



Водный туризм



Комплекс отдыха „Гармония”

Тел.: +371 29149202, Мазезерини, Ругайская волость,
www.rugaji.lv; GPS: 56.9949384, 27.1700498

Гостевой дом на берегу озера Божевас у самого леса. Предлагает 3 двухместные спальни, каминный зал для 25 человек, баня, джакузи, душ, WC. В распоряжении гостей также кухня, места для костра и палаток, беседка на берегу озера, лодка. Волейбольная площадка. Для детей оборудована детская игровая площадка.

Приключенческий туризм



Спортивный клуб „Ругаи”

Тел.: +371 29149202, Ругаи, www.rugaji4x4.lv;
GPS: 57.0044815, 27.1345213

Организует разные популярные соревнования автомашин 4x4 – cross country, trofi соревнования по бездорожью с разными препятствиями.

Оздоровительный туризм



Гостевой дом „Рукиши”

Тел.: +371 29197821, Эглюсала, Ругайская волость,
zs.rukisi@inbox.lv, http://www.draugiem.lv/rukisi;
GPS: 56.9903390, 27.1288853

В гостевом доме можно насладиться отдыхом в традиционной бане или же в бане “по- черному”, напариться ароматическим веникам и освежиться в дубовой кадке под открытым небом. Обязательно отведайте блюда из местных продуктов. По заявкам.



Край был основан в 2002 году

Площадь - 288,1 км²

Число жителей в Варкавском крае – 2312 (на 01.01. 2012.)

Варкавский край находится в юго-восточной части Латвии и граничит с Ливанским, Прейльским и Даугавпилским краями. В состав края входят Упмальская, Рожкальская и Варкавская волости. Административный центр – Вецваркава. Через Варкавский край на протяжении 37 км протекает река Дубна – один из крупнейших притоков реки Даугава. Край гордится своими многочисленными культурными памятниками, из которых самым примечательным является Пилишский курган и несколько древних захоронений, Варкавский усадебный замок (середина 19 века), Арендольский усадебный дом (начало 19 века), Варкавская католическая церковь (1877).

В Варковской волости возможно: отпраздновать праздник Яниса, ведь каждого седьмого мужчину в области зовут Янис; отжаться романтическим мечтаниям, стоя под омелой в Арендольском или усадебном парке Варкавы; плыть на лодках по реке Дубна, ловить рыбу - линей, щук, окуней, плотву и лещей, также попробовать перейти реку по Стару или Куршишским мостикам; попробовать стрельбу в пейнтбольном клубе «Лесная ягода» в Лиелие Клапари; встретить в основном на латгальском языке говорящих людей (в 2011 году 76% жителей повседневно употребляли латгальский язык) и попробовать различить три диалекта (Калупский, Варкавский, Ливанский); смотреть выступления 13 самодеятельных коллективов; послушать интересную историю о всемирно известных братьях биологах Александре (1840 – 1901) и Владимире (1842 – 1833) Ковалевских, в память о которых в их родной Варковской волости в «Закиши» установлен памятник и их именем названа центральная Варкавская улица; гуляя по лесной тропе «Спридиши» в Казерах, встретить Спридитиса, Лешего, Охотника и другие образы, изготовленные из природных материалов; и отправиться на «конец света» – болото Ашниеку – наблюдать за птицами.

Варкавская краевая дума

ул.Сколас 5, Вецваркава, LV-5335

Тел./факс: +371 653 29632, +371 28239646

www.varkava.lv

Самые популярные объекты для посещения (ТОП объекты) Варкавского края



1. Варкавский католический костёл Пресвятой Троицы

Тел.: +371 29223505, +371 653 29726, ул. Падомес 4,
Ве́цварķава, Упмалская волость;
GPS: E 56.19 799 N 26.50 405

Костёл в Ве́цварķаве построен в 1877 году. В 1896 году костёл освятил Могилёвский епископ Альбин Симон. Храм посвящен Пресвятой Троице, он построен из раздробленных камней и красного кирпича (по углам, карнизам и башням). Длина - 25 м, ширина - 18 м, в нем три алтаря с иконами и большое помещение для хора с органом, приобретённым в начале этого века в Литве. Этот орган является памятником искусства государственного значения, а сам костёл – памятником архитектуры местного значения.



2. Варкавский краеведческий музей

Тел.: +371 28715317, + 371 27099432, ул. Ковалевску 6,
Варķава, Варкавская волость;
GPS: E 56.24 916, N 26.56 990

Варкавская волость считается родиной первой народной школы в Латгалии. Предлагается осмотреть экспозицию «Первая народная школа Латгалии», а также экспозицию «Варķава и варķавчане в круговороте времён», которая отражает культурно - историческое наследие Варкавской волости. В помещении старого амбара можно осмотреть этнографическую экспозицию и увидеть предметы быта и орудия труда 19-го и 20-го веков. Комната традиций музея предлагает тематические экскурсии и творческие мастерские, а также традиционные мероприятия. Время работы: I - V: 8:00 – 16:30, в выходные - по предварительным заявкам.



3. Учебная экологическая Варкавская природная тропа

Тел.: +371 29443089, Ве́цварķава, Упмалская волость;
GPS: E 56.19 799 N 26.50 405

Варкавская природная тропа включает характерный для Варкавского края растительный мир, природные ландшафты и культурно - исторические места. Время, необходимое для прохождения тропы – 2,5 часа. Маршрут составляет 2,5 км с 20 объектами для осмотра. Предлагаются несколько тематических экскурсий: «Варкавская тропа» (2,5 часа), береговая флора и фауна (1,5 часа), жизнь на лугу (1 час), дендрология (1 час), лекарственные растения (1 час), исследования реки Дубны (2 часа).



4. Памятник всемирно известным ученым - биологам братьям Ковалевским

Тел.: +371 27059046, Заķиши, Варкавская волость,
elvira.abolina@varkava.lv

28 августа 2010 года в Заķиши был открыт памятник ученым с мировой славой – биологам братьям Александру и Владимиру Ковалевским. Памятник является свидетельством уважения и благодарности ученым, которые здесь родились и провели детство.

5. Варкавское поместье

Тел.: +371 28239646, +371 27059046, ул. Сколас, 5,

Вецваркава, Упмальская волость;

GPS: E 56.19 799 N 26.50 405

Впервые Варкавское поместье упоминается в 1583 году. В 16 веке здесь образовалось торговое помещичье хозяйство (фольварк), торговцам которого входило в обязанности закупать для польского короля разные товары – строительный лес, золу, уголь, бобровые, медвежьи шкуры – и переправлять их по Дубне к Даугаве и дальше в Ригу. Позже этот фольварк стали называть Варкавским фольварком. В 18 веке Варкавская усадьба переходит в руки семейства Борхов. В 19 веке Варкавский фольварк становится самостоятельным поместьем, тогда же строится каменный замок Варкавского поместья и неподалеку – каменный костёл Варкавского прихода. В наши дни в здании замка расположена администрация думы Варкавского края, библиотека, центр культуры края и кабинет семейного врача. Замок Варкавской усадьбы включен в список памятников, охраняемых государством.



Культурно - исторические объекты

Памятник всемирно известным ученым - биологам братьям Ковалевским, см. информацию в ТОП объектах Варкавского края (ТОП объект № 4).

Варкавское поместье, см. информацию в ТОП объектах Варкавского края (ТОП объект № 5).

Варкавский парк

Тел.: +371 28239646, +371 27059046, Вецваркава, Упмалская

волость; GPS: E 56.19 799 N 26.50 405

Парк разбит вокруг замка Варкавского поместья в 19 веке, его площадь 2,7 г. В парке растут местные породы деревьев, а также остролистный клен, сахарный клен, пушистый чубушник (садовый жасмин), душистая осина, серебристая ива, венгерская сирень, крымская липа и др. На территории парка находится Вецваркавская эстрада.



Арендольское поместье

Тел.: +371 29229713, +371 29421413, Арендоле, Рожкалнская

волость, arendole@apollo.lv; GPS: E 56.15 107 N 26.61 175

Комплекс Арендольского поместья был создан в конце 18-го – начале 19-го веков как место охоты и отдыха помещиков. Среди других поместий Латгалии Арендольское выделяется роскошью и своеобразием архитектуры. Арендольское поместье – привлекательное историческое место Латгальской глубинки и одно из немногих поместий, открытых для общества. Об осмотре можно договориться заранее с хозяином поместья Арвидом Турлаем.



Арендольский парк

Арендоле, Рожкалнская волость; GPS: E 56.15 107 N 26.61 175

Арендольский парк (6,5 га) - памятник природы с большим количеством экзотических пород кустов и деревьев. Это любимое место местных жителей с небольшой эстрадой и скамеечками, с видом на здание поместья и берег Дубны. На деревьях парка много омелы, целуясь под которой, согласно поверью, можно обрести вечную любовь.





Памятный камень поэту, юристу и общественному деятелю Юрису Паберзу

Тел.: +371 27059046, Пабержи, Рожкалнская волость, elvira.abolina@varkava.lv

В середине 80-х годов 20-го века во дворе родного дома Юриса Паберза был установлен памятник в его честь. Ю. Паберзс родился 29 июля 1891 года в Пабержи Калупской волости, учился в Калупской и Арендольской основных школах, Петербургской гимназии при церкви Святой Катины, изучал юриспруденцию в Петербургском университете. С 1911 года в прессе появляются его первые рассказы, публицистические статьи и стихи. Был министром юстиции (с 1929 по 1931 гг. и с 1940 по 1941 гг.), министром народного благосостояния (1934 г.). В 1926 г. Юрис Паберзс был награжден орденом Трех Звезд 5 степени.

Музеи

Варкавский краеведческий музей, см. информацию в ТОП объектах Варкавского края (ТОП объект № 2).



Краеведческая экспозиция Римичанского округа

Тел.: +371 28444927, ул. Саулес 2, Римичани, Рожкалнская волость; GPS: E 56.20 795, N 26.42 748

Предлагает осмотреть экспозиции об истории Римичанской школы и культурно - историческом наследии Римичанского округа. Создание экспозиции содействует связи бывших и нынешних жителей с родными местами и укреплению гордости за своё культурно - историческое наследие.



Логоцкий дом – музей

Тел.: +371 29498236, Яункални, Рожкалнская волость

Между Вецваркавой и Арендоле находится Логоцкий дом - музей. В нём сохранены старинная атмосфера и предметы быта. Хозяева предлагают проводить в доме как общественные, так и частные мероприятия, отмечать традиционные праздники. Музей ждёт посетителей в летний сезон.



Музей рода Вайвудов

Тел.: +371 653 29843, +371 20238414, Лаздиняс,

Ванаги, Упмалская волость, www.varkava.lv;

GPS: E 56.29 119 N 26.37 663

Краевед Янис Вайводс создал музей, где представлены собранные в округе и сохраненные предметы быта, сельскохозяйственные орудия, книги. Посещение музея превратится в наполненную ностальгическими ощущениями экскурсию в прошлое. Посещение по предварительным заявкам.



Музей Ванагской основной школы

Тел.: +37128450919, Ванаги, Упмалская волость ,

www.varkava.lv; GPS: E 56.29 119 N 26.37 663

Предлагается осмотреть экспозицию: учебники, тетради, рукописи 20-30-ых годов прошлого века. Фотоматериалы выставлены на стендах: первые шесть школьных выпусков, фото моменты разных этапов существования школы. Также

экспозиция содержит материалы о Национальном движении сопротивления в Ванаги, о руководителе движения сопротивления священнослужителе Антоне Юхневиче. Посещение по предварительным заявкам.

Ремесленничество

Мастер по дереву и сварщик Юрис Кивлениекс

Тел.: +371 28326781, Бутки, Варкавская волость

Юрис Кивлениекс – бочкарь или бондарь в третьем поколении. Юрис изготавливает также деревянную посуду, садовую мебель и деревянные игрушки. Не менее популярными стали различные банные принадлежности, особенно шаечки, ковшки и даже бабды. Юрис является также умелым сварщиком – в этой области он тоже пользуется спросом как мастер.



Рукодельница, флорист и мастерица на все руки

Валентина Валайне

Тел.: +371 22035005, Вецваркава, Упмальская волость;

GPS: E 56.19 799 N 26.50 405

Валентина происходит из большой и славной семьи Дзенисов, которая проживает в Вецваркаве уже на протяжении нескольких поколений. Женщины этого рода – умелые рукодельницы и хранительницы очага. Её талант и творческое воображение проявляются в плетении, макраме и флористике.



Сакральные объекты

Варкавский католический костёл Пресвятой Троицы, см. информацию в ТОП объектах Варкавского края (ТОП объект № 1).

Арендольский католический костёл Святой Богородицы

Тел.: +371 654 20583, +371 26139541, Арендоле, Рожкалнская волость, www.varkava.lv; GPS: E 56.15 046 N 26.61 035

Калупский пробст Виталис Триебшо в 1926 году для нужд прихода приобрел разрушенное здание, которое в Арендольском поместье служило столярной мастерской. Здание перестроили под церковь, и в 1930 году было произведено освящение храма.



Ванагский Римско-католический костёл Святой Анны

Тел.: +371 29122201, +371 29511995, Ванаги, Упмалская

волость, GPS: E 56.29 119 N 26.37 663

Первый Ванагский храм был перемещен из Вецваркавы в 1882 году. В 1933 году было принято решение начать строительство нового храма. Уже в 1934 году Ливанский декан Станистав Вайкуль освятил фундамент костёла. Спустя два года епископ Язеп Ранцанс освятил новую Ванагскую церковь.



Природный туризм

Учебная экологическая «Варкавская природная тропа» в Вецваркаве, см. информацию в ТОП объектах Варкавского края (ТОП объект № 3).

Лесная тропа «Спридиши»

Тел.: +371 22035005, Казери

Тропу создали Валентина и Эдуард Валайни на принадлежащем им участке. В этом сказочном лесу, где растут двухсотлетняя сосна, прадедами посаженный ясень и другие деревья, сначала появился деревянный домик – «Вигвам», потом свои места нашли Спридитис, Леший, Удав, Гномик и другие персонажи, созданные Валентиной из природных материалов. Великолепный рассказчик и шутник Эдуард не даст скучать никому. По предварительным заявкам.



Водный туризм



Гостевой дом «Салениеки»

Тел.: +371 29183904, +371 29159452, Салениеки,

Рожкалнская волость

Находится на берегу Большого Калупского озера. Гостевой дом предлагает ночлег для 40 гостей, возможности для занятий спортом (футбольная и волейбольная площадки), аренду лодок, банкетный зал (на 20 и 100 персон), баню, камин, помещение для семинаров и конференций, экологически чистые продукты, автостоянку и места для палаток. Хозяйство занимается биологическим сельским хозяйством, получен «Зелёный сертификат». Принимает гостей круглый год.



Гостевой дом «Людмила»

Тел.: +371 29571408, Бучки, Варкавская волость

Находится на берегу озера Блейдас. Озеро Блейдас – излюбленное у жителей место для рыбалки. Гостевой дом предлагает ночлег для 20 гостей, две бани с местами для отдыха, прокат лодок (4 вёсельные лодки, моторная лодка, водные лыжи), отличное место для купания, площадку для волейбола, баскетбольное кольцо, кухню, места для палаток и пикника, игровую площадку для детей, место для парковки. Есть возможность приобрести вяленую рыбу. Принимает гостей с мая по сентябрь.



Место для отдыха „Упес маяс”

Тел.: +371 29344705, ул. Упес 13, Вецваркава, Упмальская волость; GPS: E 56.19 799 N 26.50 405

Находится на живописном берегу Дубны. Предлагает ночлег для 20 гостей, баню, банкетный зал (до 100 персон), посещение музея семьи Дзенисов, обустроенное место для купания с игровой площадкой для детей, прокат лодок и велосипедов, места для палаток и пикника, услуги гида.

Приключенческий туризм



Место для активного отдыха «Межа ога» («Лесная ягода»)

Тел.: +371 29447731, Лиели Клапари, Варкавская волость, www.varkava.lv; GPS: E 56.24 625 N 26. 56 743

В Варкавской волости на берегах озера Удзени и озера Клапари, находится место для отдыха „Межа ога” с двумя площадками для пейнтбола – „Скрейени” и „Слидени”; предлагаются также места для купания, прокат гриля, места для пикника и палаток, место для парковки. Есть возможность проведения различных спортивных мероприятий.

Оздоровительный туризм



Гостевой дом «Вингри»

Тел.: +371 26319486, Вингри, Рожкалнская волость

Находится на берегу Дубны. Гостевой дом предлагает ночлег для 4 гостей, банкетный зал с камином на 10 персон, инфракрасную баню, баню «по-черному», услуги банщика, возможности для плавания и рыбалки, прокат лодок, места для палаток и пикника, а также возможность насладиться пчело-водческой продукцией. Принимает гостей с мая по сентябрь.



Статус города - с 1945 года
 Край был основан в 2009 году
 Площадь – 638,79 км²
 Число жителей в городе Виляка – 1528 (на 01.01.2012.)
 Число жителей в Вилякском крае – 6181 (на 01.01.2012.)

Виляка является одним из старейших поселений большого латгальского племени и одним из самых важных укрепленных пограничных пунктов Ливонии в Рижском архиепископстве – Мариенхаузенским замком и поселением с 1293 года. На 1,5 га острове на Вилякском озере сохранились небольшие фрагменты Мариенхаузенского замка.

С Вилякского края начинается Европейский Союз, так как Вилякский край на востоке протяженностью в 66,6 км граничит с Россией.

Путешественник, попавший в Виляку, сможет насладиться прекрасным пейзажем - видом на древние руины Мариенхаузенского замка на острове Вилякского озера и видом на католическую церковь – готическую розу Виляки. А с высокого древнего латгальский кургана открывается прекрасная панорама города Виляка. Утомленным шумом городов искателям тишины и спокойствия можно отдохнуть во фруктовом саду Мариенхаузенской усадьбы. Путешественник, отправляясь в Виляку, и ты увидишь, как это место окутано тайнами времени, какая у него богатая история!



Центр туристической информации Вилякского края

ул. Балву 13, Виляка, LV-4583
 Tālrs.: +371 29213878
 tūrisms@vilaka.lv, www.vilaka.lv

Вилякская краевая дума

ул. Абренес 26, Виляка, LV - 4583
 Тел.: +371 645 07224, +371 26540024
 Факс: +371 645 07208
 www.vilaka.lv

Самые популярные объекты для посещения (ТОП объекты) Вияльского края



1. Культурно-исторический музей „Вершукалнс”

Тел.: +371 29243878, Свиллова, Сусайская волость, www.vilaka.lv; GPS: 57.1799285, 27.6295046

Особую ауру этого дома можно почувствовать уже переступив порог. Музей играет важную роль в сохранении культурного нематериального наследия и его популяризации. В 2009 году здесь построены платяная и зерновая кладовые. В музее предлагают специальную программу для молодожёнов. По заявкам.



2. Лесная экспозиция Анны Азе

Тел.: +371 26567080, +371 645 63723, ул. Парка 14, „Детский сад”, Жигури, www.vilaka.lv; GPS: 57.2678964, 27.6671720

Здесь и чучела животных в отображении их природного жилища, и кожи животных, и рога парнокопытных, орудия труда лесников от древности до современности, формы лесничих, средства передвижения, фотографии и записи рассказов старых лесничих. С удивительным талантом Анны рассказывать, каждая мелочь кажется интересной и исторически значимой свидетельницей времени. Кроме бесчисленной литературы, что собрала Анна Азе, она сама написала несколько книг на лесную тематику. По заявкам.



3. Вияльский Римско-католический костел

Тел.: +371 645 63332, +371 645 63302 (музей), ул. Базницас 56, Вияля, www.vilaka.lv; GPS: 57.178322, 27.679024

Костел построен с 1884 по 1891 гг. в стиле неоготики. Освящен в 1891 году. Храм имеет две 46 м башни, вокруг – кирпичный забор. В церкви установлен 22 регистровый орган, изготовленный в фирме братьев Бломбергов в Варшаве. Экскурсии можно заказать в Вияльском музее. По заявкам.



4. Природный парк „Балкану кални”

Тел.: +371 29132664, +371 645 21243, Логины, Шкильбенская волость; GPS: 57.0682409, 27.5846969

Природный парк “Балкану кални” образован в 2002 году. Является охраняемым объектом природы местного значения. Общая площадь – 32 га. Разработаны три природные тропы, на которых расставлены деревянные скульптуры. На тропе есть также места с историческими окопами, сохранившимися с боев за освобождение Латвии в 1919 – 1920 гг. Отличное место для проведения мероприятий под открытым небом.

Исторические и культурные объекты

Виляка

Тел.: +371 645 63302, ул. Балву 13, Виляка, www.vilaka.lv; GPS: 57.1842526, 27.6693683

Виляка - одно из самых старинных мест, обжитых латгальским племенем. Также это одно из самых важных Ливонских приграничных укреплений Рижского архиепископства. Мариенхаузенский замок с поселением с 1293 года - одно из четырех центров в Латгалии во время польского правления. Центр большой Мариенхаузенской усадьбы, который в 1829 году получил право поселка после присоединения Латгалии к России - это был самый большой Латвийский волостной центр предвоенной независимой Латвии. В Виляке предлагаем посетить храмы трех конфессий: православный, лютеранский и католический, осмотреть застройку Вилякской усадьбы и культурно - исторические памятники.

Вилякское поместье

Тел.: +371 645 63302, +371 25926616, ул. Пилс 9 - 11, Виляка, www.vilaka.lv; GPS: 57.1828503, 27.6862164

Принадлежавшее графу Забелло поместье в конце 19 века считалось третьим поместьем по величине в Латвии. В 20 веке поместье было разрушено, и на этом фундаменте построили государственную гимназию Виляки. Рядом с поместьем - хозяйственная застройка с 2 хозяйственными зданиями, парк и каменная стена. Экскурсии заказывать в Вилякском музее.



Музеи

Культурно-исторический музей „Вершукалнс”, см. информацию в ТОП объектах Вилякского края (ТОП объект № 1).

Лесная экспозиция Анны Азе, см. информацию в ТОП объектах Вилякского края (ТОП объект № 2).

Частная коллекция старинных предметов и ретро мотоциклов „Цирулиши”

Тел.: +371 26446147, Тепеница, Сусайская волость, www.vilaka.lv, retro73@inbox.lv; GPS: 57.2169161, 27.6236109

Старинные предметы и ретро мотоциклы. Помещение для мероприятий в доме, построенном в 30-ые годы 20 века. Владелец коллекции каждый год организует слёт ретро мотоциклов. По заявкам.



Вилякский музей

Тел.: +371 645 63302, +371 25926616, ул. Балву 13, Виляка, www.vilaka.lv; GPS: 57.1842526, 27.6693683

Стационарные экспозиции - история Виляки, мемориальная комната епископа Казимира Дульбинска, старинные рабочие инструменты и музейные предметы бытового характера. Музей предлагает экскурсии по городу Виляка. Можно осмотреть также картины, подаренные музею художниками Валдисом Бушей, Николаем Брейкшей, Янисом Янсонсом и Янисом Лайцансом. Время работы: по будням 8.00 -16.00.



Сакральные объекты



Шкилбанский Римско-католический костел

Тел.: +371 645 21243, Рекова, Шкилбанская волость, skilbeni@vilaka.lv, www.vilaka.lv;

GPS: 57.0416777, 27.6204488

В Рекове находятся две церкви – старая и новая. Старый храм – бывшая кладовая, переделанная для церковных нужд. Новый Шкилбанский Римско-католический костёл освящен в 2009 году. Само здание начали строить как храм уже в первый период независимости Латвии. Времена менялись, и здание приспособили для повседневного использования. Экскурсии можно заказать по телефону: +371 28675992. В костеле работает библиотека.

Вияльский Римско-католический костел, см. информацию в ТОП объектах Вияльского края (ТОП объект № 3).



Вияльская Ев. лютеранская церковь

Тел.: +371 645 63302 (музей), ул. Абренес 15, Виялка, www.vilaka.lv; GPS: 57.1803669, 27.6819955

Церковь освящена в 1928 году. Этот храм экспрессивное строение из булыжников и красных кирпичей. Алтарную картину писал художник А.Рейнхолдс. Памятник архитектуры местного значения. Экскурсии можно заказать в Вияльском музее. По заявкам.



Вияльская православная церковь

Тел.: +371 645 63302 (музей), ул. Эржеполес 61, Виялка, www.vilaka.lv; GPS: 57.1931718, 27.6659810

Церковь построена в 1871 году и находится на самом высоком месте Виялки – на городище древних латгалов. Но тогда построенный храм сгорел и в 1991 году его восстановили. Экскурсии можно заказать в Вияльском музее. По заявкам.

Природный туризм

Природный парк „Балкану кални”, см. информацию в ТОП объектах Вияльского края (ТОП объект № 4).



Долина реки Лиепна

Тел.: +371 26567080, Катлеши, Жигурская волость; GPS: 57.3376587, 27.7357822

Природная охраняемая территория местного значения «Долина реки Лиепна» образована в 1997 году. В сопровождении гида Вы сможете пройти маршрут экотуризма в долине речки Лиепна, где познакомитесь с разнообразием растительного мира и увидите вековые деревья, ручьи и источники.

Стигловский овраг

Тел.: +371 645 21243, Стиглова, Шкилбанская волость,
skilbeni@vilaka.lv; GPS: 57.0388904, 27.5587285

Природная тропа проложена по оврагу Стигловского ручья, где можно увидеть 3-4 метровые открытые песчаники, а также встретить примерно 60 видов разных растений.



Вилякское озеро

г. Виляка; GPS: 57.1894734, 27.6826542

В Вилякском озере есть остров, на котором находятся развалины Мариенхаузенского замка 13 века. На берегу озера (ул. Гарнизона 6) - обустроенный пляж и место для отдыха с беседкой, кострищем, детской площадкой и площадкой для волейбола.



Водный туризм

Место отдыха у Вилякского озера

Тел.: +371 645 07224 (Вилякская краевая дума),
ул. Гарнизона 6, Виляка; GPS: 57.1894734, 27.6826542

В озере есть остров, где находятся развалины средневекового замка Мариенхаузены. Обустроено место для костра, площадки для волейбола. Обновлены пешеходные дорожки, мостики и скамейки. Рыбалка в Балвском озере и в реке Бодупе.



Гостевой дом „Зивсалас”

Тел. +371 26399514, +371 22330887, Эзермала, Вецумская волость; GPS: 57.1958772, 27.7006004

Место отдыха на берегу Вилякского озера. Баня «по-черному», банкетный зал, гриль, место для костра. Площадки для игры в бадминтон, баскетбол, аренда велосипедов и лодок. Экскурсии.



Отдых зимой

Центр спорта и отдыха „Балкану кални”

Тел.: +371 29132664, Логины, Шкильбенская волость,
skilbeni@vilaka.lv; GPS: 57.0682409, 27.5846969

Зимой здесь проложены трассы для катания на дистанционных лыжах. Проводятся лыжные соревнования местного и регионального значения. По заявкам.





Статус города - с 1928 года

Край был основан в 2009 году

Площадь – 284,9 км²

Число жителей в Виянском крае – 6920 (на 01.01.2012.)

В территорию края входят - город Вияны и Виянская, Соколская и Декшарская волости. Часть территории Виянского края находится на Латгальской возвышенности, на её западном и северо- западном склоне, часть – в Восточно- Латвийской низменности. В крае есть несколько рек, самая большая из них речка Малта, а также Малмуте, Кажавя, Тискадэ, Лауза, Сперга, Нотра и три озера- Виянское, Радопольское и озеро Нотрас.

Расстояние от краевого центра города Вияны до столицы Латвии Риги по дороге – 216 км, по железной дороге – 198 км. В Виянском крае находится карьер ценных ископаемых национального значения – доломитовый карьер Пертниеки (Сакстагальская и Виянская волость) и Лубанское и Сулягалское болото (Нагльская и Декшарская волость), которому присвоен статус природного заповедника и территории NATURE 2000.

Латгальский сельскохозяйственный научный центр в Виянской волости является единственным научным заведением в Восточно-Латвийском регионе, который занимаются научно-исследовательской работой, обеспечивая сельских предпринимателей конкурентоспособными заготовками и их практическое применение. На полях центра выращивают разные сорта зерновых, рапса, льна и других сельскохозяйственных культур.

Самым большим можжевельником в Латвии является можжевельник Ожениеку в Декшарской волости - ширина кроны 5,8 метров, высота дерева - 11,4 метров. В Виянском Римско- католическом костёле создана капелла Света или капелла свечей. Ярмарка ремесленников в Виянах проходит в каждое второе воскресенье месяца.



Центр туристической информации города Резекне, Резекненского и Виянского краев

ул.Краста 31, Резекне, LV - 4600

GPS: 56.5027620, 27.3341528

Тел. +371 646 22222, +371 26332249, +371 26337449

tic@rezekne.lv, www.rezekne.lv, www.rezeknesnovads.lv

Виянская краевая дума

Площадь Культуры 1а,

Вияны, LV – 4650

Тел. +371 646 28033

www.vilanunovads.lv

Самые популярные объекты для посещения (ТОП объекты)

1. Вилянский Римско-католический костёл Св. Евангелиста Микеля

Тел.: +371 646 62413, площадь Культуры 6а, Виляны, www.mariani.lv, www.rezeknesnovads.lv;
GPS: 56.5524646, 29.9228300

В 1753 году барон Микелис Рикс начал строить нынешний ансамбль Вилянского каменного костела и монастыря. Центральный алтарь украшают 8 колон коринтийского ордера, над которыми в архитраве расположена надпись Quis ut Deus (на русском - «что есть как Бог»). С левой стороны находится алтарь Сердца Иисуса, с правой стороны - алтарь страданиям Иисуса Христа, где помещено сделанное в 18 веке деревянное распятие с приписанными ему чудотворными способностями. Множественные voty благодарения свидетельствуют о медицински необъяснимых исцелениях и чудесах. Вилянский костел стал значительным местом паломничества.



2. Вилянский краеведческий музей

Тел.: +371 26476570, площадь Культуры 2, Виляны,
www.rezeknesnovads.lv, muzejs-vilani@inbox.lv

Стационарная экспозиция об истории города от древности до наших дней. Экскурсии по городу Виляны и Вилянскому краю. Время работы: П. – Пт.: 8.00 -12.00, 13.00-17.00, в остальные дни – по договоренности.



Культурно-исторические объекты

Мельница графа Борха

Тел.: +371 646 00320, +371 26480994, Леясдзирнава, Декишарская волость, www.rezeknesnovads.lv;
GPS: 56.6201224, 26.7769731

Мельница неподалеку от дворца Варакиянского графа Борха построена в конце 18 века. В мельнице можно посмотреть оборудование для помола зерна. Посещение согласовать заранее.



Музеи

Вилянский краеведческий музей, см. информацию в ТОП объектах Вилянского края (ТОП объект № 2).



Музей Декшарской волости

Тел.: +371 26315046, Декшари, Декшарская волость,
vijaenkuzena@inbox.lv; GPS: 56.5716882, 26.8060017

Музей открыт 4 мая 1996 года. Здесь собраны материалы об истории волости, школы и бывшего колхоза "Виениба". В запасах музея есть богатая коллекция латгальской литературы. Время работы: П. – Пт.: 10.00 – 14.00. Суб., Воскр. – выходные.

Ремесленничество



Ткацкая мастерская „Стеллес”

Тел.: +371 25944788, площадь Культуры 4а, Виляны,
www.rezeknesnovads.lv; GPS: 56.5524646, 26.9228300

Осмотр изделий и покупка. Творческая ткацкая мастерская и мастерские других ремесел. По заявкам.



Токарь по дереву Петерис Лукьянов

Тел.: +371 29457283, ул. Механизаторов 4, Радополе,
peeteris67@inbox.lv

В мастерской токаря можно осмотреть и приобрести различные изделия из ценных пород дерева - подсвечники, посуду, держатели яиц и др. Для своих работ Петерис использует тропические деревья. По заявкам.

Сакральные объекты

Вилянский Римско-католический костёл Св. Евангелиста Микеля, см. информацию в ТОП объектах Вилянского края (ТОП объект № 1).



Вилянский монастырь Св. Альберта

Тел.: +371 646 62413, пл. Културас 6а, Виляны,
mariani@mariani.lv, www.mariani.lv;
 GPS: 56.5524646, 26.9228300

В 1753 году по приглашению барона Микеля Рика в Виляны явились бернардинские монахи. Они служили приходу, руководили школой прихода. В библиотеке монастыря было 463 книги духовного содержания на латинском, польском и латышском языках. Когда царь Руси отдал приказ закрыть все монастыри, в 1832 году бернадинцы были изгнаны из Вилян. Имущества прихода перешли к Могилевскому архиепископу, а приходу служили священники епархии. В 1924 году в Виляны явились монахи прихода Марианов - Бенедикт Скринда и Бронислав Валпитр. До войны в монастыре жили и служили приходу 42 отца и брата Марианов. Плодовитую работу монастыря прекратила Вторая Мировая война. В 1944 году немецкое войско, отступая от Вилян, подорвало большую часть монастыря. В свою очередь, коммунисты выгнали монахов, а здание монастыря присвоили и там создали школу-интернат, кабинеты трактоуения, квартиры для учителей и даже тир. В 1989 году монастырь со всеми постройками был возвращен Марианам. Теперь Вилянский монастырь Марианов отремонтирован и является самым большим мужским монастырем в Латвии. Для осмотра сада и капеллы заранее записываться по телефону.



Край был основан в 2002 году

Площадь – 322.73 км²

Число жителей в городе Зилупе – 1723 (на 01.01.2012.)

Число жителей в Зилупском крае – 3595 (на 01.01.2012.)

Город Зилупе начал образовываться приблизительно в 1900 году в связи со строительством железнодорожной линии Москва – Вентспилс - Рыбинск. У Зилупской станции, на левом берегу реки Зилупе стали поселяться железнодорожные рабочие, служащие, продавцы и другие. Станцию построили на бывшей земле барона Розена в Пасиенской волости возле деревни Ривцану, поэтому первоначальное название станции было - Розенова.

Первая мировая война прервала развитие Зилупе. Был взорван железнодорожный мост, разрушен переезд и прекращено движение в дальних направлениях. С ноября 1918 года до января 1920 года в Зилупе существовала власть большевиков.

Зилупский край – край с самой дальней восточной точкой Латвии, границей с Россией и Республикой Беларусь. Административный центр Зилупского края – город Зилупе. Зилупская волость является самым крупнейшим логистическим центром на востоке. Это международное шоссе и железнодорожная линия Рига - Москва, Тереховский пункт пограничного контроля.

В крае находится множество культурно-исторических достопримечательностей, одна из них – в 1761 году построенный Пасиенский Римско-католический костёл Св.Доминика. В настоящее время в крае активно занимаются развитием муниципальной инфраструктуры и ждут трудолюбивых предпринимателей и любителей культуры, спорта и туризма.



Организатор по туризму Зилупского края

ул. Райня 13, Зилупе, LV-5751

GPS: 56.3889235, 28.1263058

Тел.: + 371 28656530

ilgaivanova@inbox.lv

Зилупская краевая дума

ул. Райня 13, Зилупе,

LV-5751

www.zilupe.lv

Самые популярные объекты для посещения (ТОП объекты) Зилупского края



1. Пасиенский Римско-католический костёл Св. Доминика

Тел.: +371 28656530, Пасиене, Пасиенская волость, www.zilupe.lv; GPS: 56.2899205, 28.1601683

Пасиенский костёл, величественно стоящий на самом приграничье с Россией, учёный Борис Виперс назвал наиболее полным художественным сооружением в стиле барокко во всей Латвии. Пасиенский костёл называют жемужиной Восточной Европы. Костёл,

который изначально построен как доминиканский монастырь, долгие годы был центром католицизма в Латвии. После того, как сгорела первая деревянная церковь, был построен белый двухбашенный костёл, который практически в первоначальном облике украшает пейзаж с 1761 года. В Пасиенском костёле можно посмотреть многие памятники искусства: центральный алтарь, придел, кафедр.



2. Гора Гребло

Тел.: +371 28656530, +371 28629748, Мейкишаны, Пасиенская волость, www.zilupe.lv; GPS: 56.1816675, 28.1200505

Гора Гребло (называют также Шкяунская ось, Ковшовая гора) – это своеобразное природное образование, 5,5 км длиной, 30 м высотой, узкая косовая гряда, которая врезается между озерами Пынта и Шешки. 14 миллионов лет назад две огромных ледяных глыбы скользили вдоль

нынешней Пасиене, и, пытаясь приблизиться друг к другу, посередине сжали узкую, высокую (150 м над уровнем моря) земляную косу. На вершине седой горы проложена тропа для туристов. В этой охраняемой природной зоне образовался особенный микроклимат, вместе с тем сохранился комплекс пород растений, который был характерен для природы Латвии в 4500-2500 годах до н.э. Здесь встречаются до 500 пород чешуйчатокрылых, некоторые из видов бабочек – единственные в Балтии. Многие представители флоры и фауны занесены в Красную книгу. В начале горы создана природная тропа и место для отдыха.



3. Курган Дружбы

Тел.: +371 28656530, +371 28629748, Мейкишаны, Пасиенская волость, www.zilupe.lv; GPS: 56.1707090, 28.1513104

В честь дружбы народов во время второй мировой войны в точке, где граничат три страны – Латвия, Белоруссия и Россия в 1959 году насыпан трёхметровый холм – Курган Дружбы. К Кургану от каждой страны ведёт аллея. С Латвийской стороны к Кургану можно пройти по липовой

аллее, с Российской – по кленовой, а от Белорусской – по берёзовой. На вершине Кургана растёт дуб – символ дружбы народов, однако его можно воспринимать как и символ безграничной красоты.



4. Пасиенская культурно-историческая тропа

Тел.: +371 28656530, +371 28629748, Мейкишаны, Пасиенская волость, www.zilupe.lv; GPS: 56.1786379, 28.1130017

Тропа знакомит с Пасиенской волостью. Она ведёт от усадьбы, через Пасиенский Римско-католический костёл Св. Доминика, до горы Гребло и Кургана Дружбы.

Культурно-исторические объекты

Аустрас кокс

Мейкшани, Пасиенская волость, www.zilupe.lv;

GPS: 56.1738339, 28.0954623

Скульптор Вилнис Титанс свою работу «Латвийские солнечные знаки» посвятил памяти 80 летней годовщине Латвийского государства. В основе идеи этого проекта лежит обозначение дальних приграничных пунктов на севере, юге, западе и востоке Латвии символическими скульптурами. В этих скульптурах высечены буквы LV (Латвийское государство), географическое обозначение ширины и долготы, а так же название скульптуры. В Мейкшанах Пасиенской волости находится самая восточная точка Латвии (28 градусов 14 минут), которая обозначена одной из скульптур – Аустрас кокс.



Курган Дружбы, см. информацию в ТОП объектах Зилупского края (ТОП объект № 3).

Пасиенская культурно-историческая тропа, см. информацию в ТОП объектах Зилупского края (ТОП объект № 4).

Сакральные объекты

Пасиенский Римско-католический костёл Св. Доминика, см. информацию в ТОП объектах Зилупского края (ТОП объект № 1).

Ляудерская православная церковь Св. Николая

Тел.: +371 20266571, Ляудери, Ляудерская волость, www.zilupe.lv; GPS: 56.3417603, 27.9975854

В Ляудерах существует православная церковь Святого Николая, построенная в 1767 году, а затем реконструированная в 1897 году. Это строение размером 24х10х6 метров. Основа фундамента строения - каменная кладка. Стены с обеих сторон обшиты фальцованными досками. Фронтальная башня построена в 1897 году (архитектор Коршиков). Алтарь с образом – памятник прикладного искусства второй половины 18 века. Церковь включена в список охраняемых государством памятников и в Европейский список культурного наследия 1995 года - „Деревянное наследие в Латвии”.



Савелинская каплица

Тел.: +371 28656530, Савелинки, Залесская волость, www.zilupe.lv; GPS: 56.3901010, 28.1365670

Это небольшое деревянное строение, возможно построенное в начале 19 века и отремонтированное в 1908 году. В этом миниатюрном молебном помещении находятся три уменьшенные и приспособленные для этого помещения алтари в стиле барокко. Их украшают, соответствующие эпохе иконы, однако в 1970 годах их сильно испортили, покрасив неподходящей краской. Значение Савелинской каплицы в культуре города Зилупе мало изучено. В каплице непростая рельефная резьба по дереву датирована началом 18 столетия и связана с такими ценностями Латгальской культуры как алтари Аулейского и Берзгалевского храмов. Только с помощью деятельности администрации Пасиенского монастыря и монахов здесь могло образоваться такое выдающееся художественное произведение.





Церковь Воздвижения Честного и Животворящего Креста Господня

Тел.: +371 28656530, ул. Бривибас 4, Зилупе, www.zilupe.lv;
GPS: 56.3902969, 28.1112460

Въезжая в город Зилупе нельзя не заметить православную церковь, которая как снаружи, так и изнутри поражает людей нарядным обликом и лучезарностью. В 1935 году была начата постройка деревянной церкви. Благодаря усердию священника и прихода это деревянное строение было благоустроено. Стены были росписаны, с большой любовью собраны иконы. 54 года в приходе прослужил протоиерей Владимир Антипов, который захоронен во дворе этой церкви. После пожара в мае 2004 года деревянная церковь в мгновение превратилась в

пепел. В пожаре сгорела колокольная башня, разбился один из колоколов. Местные жители из задымлённой церкви спасли только иконы. После пожара церковь построили заново и она стала одной из визитных карточек города Зилупе.



Зилупский Римско-католический костёл Сердца Христова

Тел.: +371 28656530, ул. Базницас 19, Зилупе,
www.zilupe.lv; GPS: 56.3829979, 28.1243834

Когда в Райполе построили каменную церковь, старую деревянную церковь снесли и перевезли в Зилупе, где в 1932 году под руководством пастыря Воищика Церциня построили заново. Строя костёл он был переделан и расширен – сооружены две башни, построены две ризницы. В 1934 году епископ Ранцан освятил Зилупский костёл. Костёл

представляет собой постройку 14 метров в высоту и 10 метров в ширину, с жестяной крышей и деревянным полом. В костёле есть помещение для хора, три алтаря. На большем алтаре размещена икона Сердца Христова, по бокам - иконы Святого Антона и Девы Марии.

Природный туризм

Гора Гребло, см. информацию в ТОП объектах Зилупского края (ТОП объект № 2).



Рудова гора

Тел.: +371 28656530, Ляудерская волость, www.zilupe.lv;
GPS: 56.3286549, 27.9291583

Рудова гора находится в Ляудерской волости Зилупского края между посёлками Ляудери и Рунданы, вблизи деревни Рудова и Литовские. Эта самая большая вершина в округе с крутым склоном. Были найдены осколки глиняной посуды, которые попали в музей. Посуда была сделана без помощи гончарного

диска, а введение этой техники в центрах Латвийских краёв началось только в 10 веке. Рудова гора включена в список охраняемых государством памятников культуры.


Водный туризм



Река Зилупе

Тел.: +371 28656530 (гид), Зилупе;
GPS: 56.3904444, 28.1322103

В городе Зилупе, возле моста на берегу реки Зилупе оборудован пляж, место отдыха и эстрада для мероприятий.



Статус города - с 1516 года

Число жителей в городе Аникщай – 11600 (на 01.01.2012.)

Число жителей в Аникщайском районе – 29600 (на 01.01.2012 .)

Аникщай – это единственный город в Литве, через который по рельсам узкоколейной дороги все еще ездят поезда. Здесь, протекая через Аникщайский край, река Швентои открывает ландшафтные пейзажи Литвы. Здесь вы увидите одно из самых крупных в стране озеро Рубикяй, усыпанное 16 островами. Только здесь на одном из самых больших в Литве валуне Пунтукас высечено единственное в мире завещание народу, которое написали два отважных литовских летчика. Здесь в Музее лошади оживают ремесла, прославляющие Литву. Аникщай также является столицей самого известного национального напитка – литовского вина.



**Туристический информационный центр
Аникщайского района**

ул. Гегужес 1, Аникщай, LT - 29106

GPS: 55.527042, 25.098854

Тел. +370 381 59177, +370 659 00319

antic@zebra.lt,

www.antour.lt

**Самоуправление
Аникщайского района**

ул. Й. Билюнаса 23,

Аникщай, LT-29111

Тел.: +370 381 58035

www.anyksciai.lt

Самые популярные объекты для посещения (ТОП объекты) в Аникщайском районе



1. Валун «Пунтукас»

Тел.: +370 381 59177 (ТИЦ), д. Дварионис,
GPS: 55.484201, 25.059663

Самый посещаемый валун в Литве находится в ландшафтном заповеднике Аникщайского бора. Это второй по величине валун в Литве. Несли Пунтукас не только ледники, нес его и черт, чтобы снести Аникщайский костел. Но петухи запели, лукавый опустил из своих рук Пунтукас, и валун «размером в избу» упал... Так мы читаем в поэме Антанаса Баранаскаса «Аникщайский бор». В середине лета 1943 г. скульптор Бронюс Пундзюс выбил на валуне барельефы летчиков Стяпонаса Дарюса и Стасиса Гиренаса, пролетевших через Атлантику, и слова их завещания.



2. Городище Шейминишкелю (Ворута)

Тел.: +370 381 58015, +370 61000421,
ул. Й. Билюнаса 97А, Аникщай, info@baranauskas.lt,
www.baranauskas.lt; GPS: 55.544633, 25.141224

Неподалеку от Аникщай находится курган Шейминишкелю. Курган расположен между двумя глубокими долинами, по которым когда-то струились воды Ворялиса и Волуписа. Некоторые историки думают, что здесь стоял замок Ворута, принадлежавший единственному королю Литвы Миндаугасу. Сегодня это широко исследованный курган в Литве и один из наиболее изученных во всей Восточной Прибалтике. Время работы исторического комплекса: V-X: 10.00 – 17.00, XI-IV: по договоренности.



3. „Светочъ счастья“ – памятник писателю Й.Билюнасу

Тел. +370 381 59177 (ТИЦ), ул. Людишкю, Аникщай;
GPS: 55.511997, 25.122765

Надгробный памятник писателю Й.Билюнасу, называемый «Светочъ счастья» стоит на холме Людишкю. В одноимённом рассказе писателя говорится о волшебном огне, показавшемся на высокой крутой горе. Тот, кто заберётся на эту гору и дотронется до огня рукой, сделает всех людей счастливыми, сам превратившись в камень.



4. Музей лошади

Тел.: +370 623 70629, д. Нюронис, Аникщайский район,
arkliotmuziejus@gmail.com, www.arkliotmuziejus.lt;
GPS: 55.573447, 25.086543

Единственный такого рода музей в Литве был основан в 1978 году. Здесь представлена собранная со всей страны конная утварь, транспортные средства эпохи лошади. В музее своё ремесло демонстрируют ткачиха, кузнец, резчик по дереву и мастер музыкальных инструментов. ювелир. Проводятся образовательные программы об обычаях

Рождества и Пасхи, печётся хлеб и отливаются свечи. Можно проехать верхом на лошади, покататься в карете по окрестностям Нюронис. В первую субботу июня здесь организуется праздник «Бек, бек жиргели». Время работы: V-VIII: 9.00-18.00, IX-IV: 9.00-17.00.

5. Костёл Святого апостола евангелиста Матаса

Тел.: +370 381 51447, ул. Вильняус 8, Аникщай;
GPS: 55.524267, 25.100587

Костёл возведён в 1899–1909 гг (архитектор Николай Андреев). Это строение в стиле неоготики. Костёл является ярчайшим акцентом панорамы города. Это самый высокий среди двух башенных костёлов Литвы, высота его башен – 79 м. Внутри костёла находятся многочисленные памятники искусства. В одной башне костёла оснащена смотровая вышка. Время работы вышки: IV-IX: 10.00-19.00, X-III: понедельник- пятница: 10.00 – 17.00, суббота-воскресенье: 10:00 – 16:00. Время работы может меняться.



6. Центр посетителей Аникщайского регионального парка

Тел.: +370 381 51227, ул. Й. Билюнаса 55, Аникщай,
info@anyksciparkas.lt, www.anyksciparkas.lt;
GPS: 55.529398, 25.119916

В центре посетителей узнаете, какой величины валун Пунтукас, что украшает озеро Рубикяй, услышите разные легенды об охраняемых деревьях и валунах, «погуляете» по интерактивной карте и всё это – под одной крышей. Время работы: V-IX: понедельник – четверг: 8.00-17.00, пятница: 8.00-15.45, суббота: 10.00-18.00, воскресенье: выходной, X-IV: понедельник - четверг: 8.00-17.00, пятница: 8.00-15.45, воскресенье: выходной. Время работы может меняться.



7. Обнажение Варюс

Тел.: +370 381 59177 (ТИЦ), д. Паваряй, Аникщайский район;
GPS: 55.577895, 25.110302

Это место, которое еще называют обнажением кварцевого песка, находится на берегу реки Варюс. Высота всего крутого склона составляет 4.9 м, длина вдоль реки Варюс – около 26 м. Посещая этот объект, Вы увидите песчинки, которые существовали ещё 400 миллионов лет назад.



8. Экскурсия и дегустация местного вина «Винный путь»

Тел.: +370 381 50313, +370 615 44270, ул. Дариаус и Гирено 8, Аникщай, degustacija@anvynas.lt,
www.anvynas.lt; GPS: 55.524422, 25.108151

Старейший в Литве винный завод производит высококачественные ароматные напитки замечательного вкуса. Натуральное вино из черной смородины, аронии и вишни «Voguta» – это сертифицированный продукт сети литовского народного наследия и европейского кулинарного наследия. Программа «Винный путь» предлагает экскурсии по винному заводу и дегустацию продукции «Anykščių vynos». Посещение согласовать заранее, воскресенье и понедельник: выходные.





9. АТТРАКЦИОН ЛЕТНИХ САНОК

Тел.: +370 381 78144, ул.Кално 25, Аникшяй,
kalita@res.lt, www.kalitoskalnas.lt;
GPS: 55.525342, 25.125668

Летняя саночная трасса на горе Калита приглашает испытать себя в развлечении, похожем на спуск с горы. Это единственный такой аттракцион в Литве. Работает круглый год в любую погоду. Трасса длиной в 500 м состоит из пяти поворотов, трамплина и петли.

Одновременно трассой могут пользоваться до 24 людей, в санках центробежные тормоза, поэтому их скорость не превышает 40 км/час. Время работы: I-XII: 10.00 – 19.00.



10. Поездка на поезде по узкоколейке

Тел.: +370 381 54597, ул. Вильтес 2,
Аникшяй, siaurukas.info@gmail.com, www.siaurukas.eu;
GPS: 55.532716, 25.108468

В настоящее время единственный в Литве уникальный памятник техники, который люди ласково называют “узкоколейкой”, существует для развлечения туристов и знакомства с историей железной дороги. Рассказы на старой остановке на темы: „Столетняя узкоколейка“, „Сакральное искусство на узкоколейной дороге“, „Мифологические камни Аникшяй“ и много других. В летнее время (с мая по октябрь) поезд отправляется с Аникшяйской железнодорожной станции, где можно приобрести билеты. Паровоз уходит: V-X: суб., воскр. в 11.00, понедельник, вторник: выходные. В другое время – по предварительным заявкам.

Культурно – исторические объекты

Валун«Пунтукас», см. информацию в ТОП объектах Аникшяйского района (ТОП объект № 1).

Городище Шейминишкеяй, см. информацию в ТОП объектах Аникшяйского района (ТОП объект № 2).

«Светочь счастья» – памятник писателю Й.Билюнасу, см. информацию в ТОП объектах Аникшяйского района (ТОП объект № 3).



Клеть поэта и епископа Антанаса Баранаускаса

Тел.: +370 381 58015, +370 381 52922, ул. А. Венуолио 4,
Аникшяй, a.vieniuolis@delfi.lt, www.baranauskas.lt;
GPS: 55.527066, 25.09787

Клеть поэта и епископа А.Баранаускаса построен в 1826 году, используя только пилу и топор, без гвоздей. Здесь поэт написал свое знаменитое стихотворение „Аникшяйский бор“. Клеть – это первый мемориальный музей в Литве. Время работы: VII-VIII: 9.00-18.00, IX-VI: 8.00-17.00.



Городище Палатавис

д. Палатавис, GPS: 55.583205, 25.024245

На городище Палатавис в XIII–XIV вв. была резиденция князя. Историк из Аникшяй Т. Баранаускас связывает городище Палатавис с замком Миндаугаса Латава. Рядом с городищем течёт ручеёк Латава.

Поместье Бурбишкис

д. Бурбишкис, GPS: 55.500614, 25.217783

Поместье, основанное в XVII–XVIII вв., принадлежало Вильнюсскому университету, а с середины XIX в. до 1932 г. – господам Венслоевичам, которые построили и оборудовали новый дворец поместья, посадили парк. Сохранился большой зал для приёмов, комнаты, ореховые двери и в стиле ампира украшенные печи.



Поместье Рагувеле

д. Рагувеле, www.raguvelsdvaras.lt, GPS: 55.655343, 24.6633

Это усадьба поместья Комаров конца XVIII – начала XIX вв. – комплекс архитектурных строений классицизма, который состоит из 19 уцелевших строений. Это один из немногих, хорошо сохранившийся, спланированный по принципу классицизма, ансамбль помещичьей усадьбы.



Музеи

Музей узкоколейной железной дороги

Тел.: +370 381 58015, +370 612 81067, ул. Вильтиус 2, Аникщай, info@baranauskas.lt, www.siaurukomuziejus.lt; GPS: 55.532716, 25.108468

Экспозиция музея расположена в комплексе Аникщайской железнодорожной станции. Здесь Вы увидите реставрированные строения столетней станции, водяную башню и стальной мост через реку Швентой, паровоза „Кукушка“ и другие составы узкоколейной железной дороги. На перроне можно испробовать работающие экспонаты – ручную дрезину и велосипед на рельсах. Время работы: V-X: 10.00-17.00, XI-IV: по предварительной договоренности.



Музей ангелов и центр искусств

Тел.: +370 381 51447, ул. Вильняус 11, Аникщай, sakralinis@gmail.com, anysciumeniacentras@gmail.com, www.ameniacentras.lt; GPS: 55.524245, 25.102018

Свою собранную коллекцию музея ангелов подарила искусствовед Беатриче Клейзайте-Васарис. В экспозиции сейчас около 200 ангелов: живопись, графика, работы литовских народных художников, старинное народное искусство. С 2009 года здесь экспонируется коллекция произведений искусства, библиотека и архив монсеньора А.Талачки. Время работы: V-X: понедельник-пятница: 10.00-18.00, суббота-воскресенье: 10.00-16.00, XI-IV: понедельник-четверг: 10.00-17.00, пятница-суббота: 10.00-16.00, воскресенье: выходной. Время работы может меняться.



Музей лошади, см. информацию в ТОП объектах Аникщайского района (ТОП объект № 4).

Мемориальный музей А.Венуолиса - Жукаускаса

Тел.: +370 381 58015, +370 381 52912, ул. А. Венуолиса 4, Аникщай, info@baranauskas.lt, www.baranauskas.lt; GPS: 55.527066, 25.09787

Клеть поэта и епископа А.Баранаускаса – первый мемориальный музей в Литве, о создании которого заботился родственник епископа, писатель А.Венуолис. Здесь сохранено аутентичное пространство быта и творчества, в саду – могила А. Венуолиса. Время работы: VII-VIII: 9.00-18.00, IX-VI: 8.00-17.00.





Экспозиция каменной живописи С. Петрашки

Тел.: +370 381 58015, +370 381 52912, ул. Музея 6, Аникияй,
info@baranauskas.lt, www.baranauskas.lt;

GPS: 55.527066, 25.09787

В постоянной выставке Вы увидите картины сделаны по уникальной, только этому народному художнику характерной технике. В своих картинах он увековечил природные пейзажи, символы Литовского государства, культурные

объекты Аникияйских окрестностей. В видеосюжете возрождается неповторимое рождение картин в мастерской мастера. Время работы: VII-VIII: 9.00-18.00, IX-VI: 8.00-17.00.



Мемориальный музей Б.Буйвидайте

Тел.: +370 381 58138, ул. Вильняус 21, Аникияй,

info@baranauskas.lt, www.baranauskas.lt;

GPS: 55.523259, 25.100688

В музее экспонируются рукописи произведений писательницы, книги, фотографии, личные вещи. В саду рядом с домом создаётся сад скульптур и цветов. Время работы: понедельник-пятница: 8.00-16.00, суббота-воскресенье: выходной.



Усадьба Людвика и Станиславы Диджиулио

Тел.: +370 381 43901, д. Грейжёнелес, info@baranauskas.lt,

www.baranauskas.lt; GPS: 55.628585, 25.027755

Семейное имение, ставшее маяком культурной жизни Литвы и центром книгошлитовской печати, в конце XIX в. Во времена запрета печати усадьба Людвика и Станиславы Диджиулио была центром распространения печати. В экспозиции, представляемой в их доме, сохранены бытовые детали, личные вещи. У музея есть своя тайна – в

нем хранится единственное в Литве оригинальное убежище запретной печати. Время работы: среда-воскресенье: 8.00-17.00, понедельник-вторник: выходные.



Сведасайский краевой музей

Тел.: +370 682 33024, д. Кунигишкитай, www.svedasai.lt;

GPS: 55.738259, 25.405072

Главное здание музея построено после 1863 года. В детстве здесь учился художник К. Склерюс и писатель Ю. Тумас – Вайжгантас. В конце XX века здесь был открыт музей, в котором можно осмотреть оборудование учебных помещений старых времен. По предварительному заказу.



Мемориальный музей - усадьба писателя

Йонаса Билиюнаса

Тел.: +370 381 51722, +370 616 46225, д. Нюронис,

info@baranauskas.lt, www.baranauskas.lt,

GPS: 55.569876, 25.092288

Музей обустроен в доме писателя - основоположника литовской лирической прозы. Главной экспозицией здесь служат вещи, принадлежащие семье Й. Билиюнаса. В 1906 году работая в веранде дома, писатель написал свои

знаменитые повести „Нищий” и „Печальная сказка”. Время работы: V-X: 10.00-18.00, XI-IV: вторник-суббота: 9.00-17.00, понедельник-воскресенье: выходные.

Ремесленничество

Показательное хлебопечение

Тел.: +370 616 25124 (Н. Качкувиене), +370 612 69545 (Р. Василяускиене), +370 623 70629, д. Нюронис, arkliomuziejus@gmail.com, www.arkliomuziejus.lt; GPS: 55.573447, 25.086543

На территории Музея лошади, проводятся образовательные программы об обычаях Рождества и Пасхи. Самое популярное – показательное хлебопечение – в старинной аукштайтйской избе рассказывается о пути хлеба: от посеянной ржи - до положенного на стол свежее выпеченного хлеба. В кузнице представляется кузнечное дело. В центре ремесленничества представляется ручное ткачество. В старинной аукштайтйской избе повествуется о пчёлах, вынимании мёда, отливаются свечи. В музее представляются музыкальные инструменты пастьбы. Посещение согласовать заранее.



Робертас Матиукас

Тел.: +370 610 13795, Аникщай

Художник вырезает деревянные кресты, скульптуры и различные ювелирные изделия из латуни. Он изготавливает также средневековые оружия, старинные военные инструменты. Художник является членом ассоциации литовского этнического наследия.



Валентас Сурвила

Тел.: +370 615 37285, Элмининкай

Художник является членом ассоциации литовского этнического наследия. Изготавливает деревянные скульптуры, занимается различного вида искусством и ремесленничеством, делает сувениры и кресты. Работает также с металлом. Эксклюзивность его работ – это одновременное использование древесины и металла в работах.



Скайдре Рачкайтуте

Тел.: +370 381 51827, Аникщай

Член ассоциации литовского этнического наследия. Художница изготавливает игрушки и изделия из керамики. В созданных художницей керамических изделиях можно найти чудесных ангелочков, красивые сувениры, посуду из черной керамики. Она организует и координирует выставки работ ремесленников.



Сакральные объекты

Костёл Святого апостола евангелиста Матаса, см. информацию в ТОП объектах Аникщайского района (ТОП объект № 5)

Православная церковь Александра Невского

Тел.: +370 381 59177 (ТИЦ), Аникщай;

GPS: 55.529254, 25.120582

Первая деревянная церковь в Аникщай была построена в 1867 году и названа именем великого князя Руси Александра Невского. Нынешняя православная церковь построена в 1873 году. По соседству ещё сохранились здания старой городской школы, в которой учились будущие писатели И. Билюнас и А. Венуолис – Жукаускас.





Костёл Святых Петра и Павла

Тел.: +370 381 59177 (ТИЦ), д. Андронишкис;

GPS: 55.596644, 25.046177

Первый деревянный костёл в Андронишкис построили Чарторские в 1726 году. Нынешний каменный костёл появился в IV десятилетии XX века, после перестройки каменного склада зерна по проекту местного инженера П. Маркунаса.



Костёл архангела Михаила

Тел.: +370 381 59177 (ТИЦ), д. Сведасай, www.svedasai.lt;

GPS: 55.681109, 25.365395

В письменных источниках костёл упоминается с 1522 года. Граф Люционас Мариконис в 1848 году построил в костельном дворе этого костёла часовню-мавзолей для своей семьи. Этот костёл знаменит произведениями знаменитых литейщиков XVII–XVIII вв.



Церковь Святой Богоматери

Тел.: +370 381 59177 (ТИЦ), д. Инкунай,

GPS: 55.65363, 25.183265

Скромная церковь Святой Богоматери находится у ручейка Шалтинелис в окружении таинственного леса. Церковь спроектировал местный инженер Пранас Моркунас. На фундаменте костёла высечен год его освящения – 1942 г.



Костёл Пресвятого Сердца Иисуса

Тел.: +370 381 59177 (ТИЦ), п. Бурбишкес,

GPS: 55.508614, 25.231878

Костёл в Бурбишкес появился только в 1932 году, но после войны его помещения пришлось передать школе. Вернуть костёл не помогли ни письма жителей местечка самому Сталину, ни их визит в Москву. Нынешний костёл оборудован в 1955 году.



Костёл Святой Анны

Тел.: +370 381 59177 (ТИЦ), д. Траупис, www.traupis.lt;

GPS: 55.511986, 24.750934

Нынешний костёл Св. Анны построен в 1892 году. В башне костёла находится старейший колокол Аникщайского района, имеющий надпись: „IN HONOREM SS.TRINITATIS ET BV MARIAE M.R.D. FUSA ANNO 1635“, который в 1976 году был выкопан в костельном дворе.



Костёл Святого Георгия

Тел.: +370 381 59177 (ТИЦ), д. Куркляй,

GPS: 55.41444, 25.061794

В конце XIX в., построенный в центре местечка Куркляй, костёл Св. Георгия отличается чертами народной архитектуры и неоклассицизма. В центральном алтаре костёла находится образ „Марии с младенцем“, имеющий одно из наиболее богатых и нарядных украшений обрамления во всём районе.

Костёл Святой Девы Марии

Тел.: +370 381 59177 (ТИЦ), д. Ужунвежай,
GPS: 55.432382, 25.173641

Костёл Св. Девы Марии в Ужунвежай построен в 1940 году (архитектор К. Рейсон).



Костёл Святой Девы Марии

Тел.: +370 381 59177 (ТИЦ), д. Скиемонис,
GPS: 55.415677, 25.27488

Первый костёл в д. Скиемонис построен в начале XVII века. История этого костёла связана с божественным явлением – в середине лета 1962 года восемнадцатилетней девушке в поле явилась Матерь Божия.



Костёл Святого Иоанна Крестителя

Тел.: +370 381 59177 (ТИЦ), д. Каварскас,
GPS: 55.433186, 24.92707

Первый костёл в д. Каварскас построен в 1463 году. Строительство нынешнего костёла Св. Иоанна Крестителя началось в середине XIX века. Во время Первой мировой войны он был разрушен. Стараниями ксёндза П. Легяцкаса на том же фундаменте “выросло” нынешнее украшающее город строение. В башне костёла есть отлитый в Караялучюс колокол с датой 1769 год.



Костёл Святого Степана

Тел.: +370 381 59177 (ТИЦ), д. Рагувеле,
www.raguvele.lt; GPS: 55.655663, 24.663087

Помещик Юргис Комарас в 1796 году построил деревянный костёл, сохранившийся до сегодняшних дней. В костёле находится один из старейших в Аникщайском районе орган, созданный неизвестным автором в 1795 году, в его украшении использован герб семьи Комарас.



Костёл Пресвятой Троицы и ансамбль Бернардинского монастыря

Тел.: +370 381 59177 (ТИЦ), Трошкунай,
GPS: 55.587025, 24.870104

Костёл построен в конце XVIII века в стиле позднего барокко (архитектор М. Кнакфус). Внутри находятся 7 алтарей, в одном из них известное своими милостями святое изображение Св. Девы Марии – Чудотворная Трошкунская Мадонна. В костёле находится старейший в Аникщайском районе орган, славящийся своим украшением. Рядом с костёлом стоит монастырь, спроектированный в том же веке.



Природный туризм

Центр посетителей Аникщайского регионального парка, см. информацию в ТОП объектах Аникщайского района (ТОП объект № 6).

Вадун “Пунтукас”, см. информацию в ТОП объектах Аникщайского района (ТОП объект № 1).



Камень “Брат Пунтукаса”

Тел.: +370 381 59177 (ТИЦ), д. Пашивянтупис,

GPS: 55.50935, 25.071171

Камень находится на высоком холме у реки Швентой, под укрытием елей и сосен, и похож на большого зверя с открытой пастью, высунувшего свою голову из земли. На самом деле, этот камень подходит Пунтукасу в братья – если его выкопать из земли, то своим размером он сможет соревноваться с Пунтукасом.



Источник Крещения Св. Иоанна

Тел.: +370 381 59177 (ТИЦ), д.Каварскас,

GPS: 55.431588, 24.928653

Родник чистой прозрачной воды на вершине горы, протянувшийся на 134 метра от уровня русла реки Швентой. Вода родника Св. Иоанна славится удивительными свойствами - исцеляет различные болезни.



Источник “Топь королевы”

Тел.: +370 381 59177 (ТИЦ), Аникшяйский региональный

парк, www.anyksciuiparkas.lt; GPS: 55.491656, 25.058461

Вокрестностях города Аникшяй, неподалеку от Ажуоляряй находится источник чистой воды - один из самых больших в Литве (0,7 га.) родниковый водоём глубиной в 6-7 м, с древности именуемый Топью королевы. Здесь согласно легенде провалилась карета королевы, здесь утопилась весталка, которая не захотела повиниться врагам...

Обнажение Варюс см. информацию в ТОП объектах Аникшяйского района (ТОП объект №7).



Обнажение Ветигала

Тел.: +370 381 59177 (ТИЦ), GPS: 55.454526, 25.002046

Обрыв длиной 90 м и высотой 20 м находится на левом берегу реки Швентой, чуть ниже устья Виринты. Здесь можно увидеть доледниковые слои светлого кварца и песка. В Литве больше нет таких обнажений с песком кварца, где найдены ископаемые останки бронированных рыб, живших 300–350 миллионов лет тому назад.



Загон диких животных

Тел.: +370 381 57121, д. Микеряй, mikieriai@amu.lt,

www.amu.lt; GPS: 55.664816, 25.17465

Здесь под опекой лесничества живут разные звери: лани, муфлоны, пятнистые олени, кабаны.



Познавательная тропа Швентой

Тел.: +370 381 50738,

рядом с домом отдыха «Аникшю шилялис»,

www.anyksciuiparkas.lt; GPS: 55.510957, 25.082797

Посещая Аникшяйский региональный парк, сможете погулять по познавательной тропе Швентой, которую прославил А.Баранаскас в поэме „Аникшяйский бор“. Здесь Вы найдёте информационные стенды. Продолжительность тропы около 5 км.

Смотровая вышка возле озера Рубикяй

Тел.: +370 381 59177 (ТИЦ), рядом с озером Рубикяй,
GPS: 55.485534, 25.261263

В 2004 году возле городища Биейкиай построена смотровая вышка, высотой 15 метров. Со смотровой вышки открывается удивительная панорама озера Рубикяй и его окрестностей. Вдалеке можно увидеть очертания деревень Бурбишкис и Мачёнис.



Дендрарий и парк скульптур

Тел.: +370 381 59177 (ТИЦ), д. Трошкунеляй,
troskunai@amu.lt, www.amu.lt; GPS: 55.577763, 24.875795

В 2005 г. на территории Трошкунского лесничества было начато создание дендрария Аникщайского лесничества, в котором до весны 2009 г. было посажено 115 сортов декоративных деревьев и кустарников. Весной 2008 года по случаю 50-летнего юбилея Аникщайского лесничества в дендрарии были установлены дубовые скульптуры.



Объекты гастрономического туризма

Экскурсия и дегустация местного вина «Винный путь», см. информацию в ТОП объектах Аникщайского района (ТОП объект № 8).

Усадьба эко – туризма “Бароно вила”

Тел.: +370 698 85233, Бутени, ruta@baronovila.lt,
www.baronovila.lt; GPS: 55.648254, 25.383681

Хозяин этой усадьбы угостят Вас вкусными традиционными блюдами региона Аукштайтии, усадьба принадлежит к сети европейского кулинарного наследия. Особое блюдо хозяина – это великолепный, на костре приготовленный, плов. Блюда готовятся по предварительному заказу для групп от 15 человек. Посещение согласовать заранее.



Кафе „Пасареле”

Тел.: +370 682 13405, Нюронис,
kavinepasagele@gmail.com, www.pasagele.puslapiai.lt,
GPS: 55.57362, 25.085448

Кафе находится на территории музея Лошади.

Здесь приглашают угоститься картофельными рожками, домашним хлебом, квасом и пирогом „Лаймос“. Блюда готовятся используя местную продукцию. В амбаре рядом с кафе можете заказать блюда из картофеля или ознакомиться с историей возникновения блюд Аникщайского региона. Предоставляется услуга “Кухня на колёсах” – это обслуживание в любом, выбранном клиентами месте. Время работы: воскр., пон.-четв.: 10.00 – 22.00, пятн.-суб.: 10.00 – 24.00.



Ритуальный убой овец

Тел.: +370 682 48202, д. Антежерис, antezeris@gmail.com,
www.antour.lt/laisv/eduk; GPS: 55.45192, 25.175618

В деревне Антежерис, у озера Нежежос совершаются ритуальные убой овцы. Побывав на обряде, будете угощены блюдами, приготовленными из свежего мяса. По предварительным заказам.





Показательное рыболовство «Рибенька»

Тел.: +370 682 48202, д. Антежерис, antezeris@gmail.com,
www.antour.lt/laisv/eduk; GPS: 55.45192, 25.175618

Предлагается лицензированная рыбалка. Затем пойманную рыбу взвешивают и варят уху в специальных котлах. По предварительным заказам.



Образовательная программа “Саулес блинас”

Тел.: +370 692 22108, ул. Сленио 9, Бурбишкис, slyva@erdves.lt,
www.edukacijos.lt; GPS: 55.507811, 25.220934

Хозяйка усадьбы приготовит Вам чай из лекарственных растений, угостит аукштайтскими блинами с подливками разных видов - блюдами, принадлежащими к кулинарному наследию. Посещение согласовать заранее.



Кафе „Шалтиниус”

Тел.: +370 38155147, +370 600 20999,
ул. Шалтиниус 1, д. Каварскас,
info@kavarsko-koldunai.lt, www.kavarsko-koldunai.lt;
GPS: 55.432872, 24.926714



Кафе предлагает колдуны, приготовленные с использованием чудодейственной воды из родника Св. Иоанна Крестителя, из разных преданий известного с XVI века. Это блюдо сертифицированный продукт сети европейского кулинарного наследия. Время работы: 10.00 – 18.00.



Аникщайские пряные растения

Тел.: +370 659 78361, ул. Вилниаус 22, Аникщай,
ratiusvanduog@gmail.com, www.ratiusvanduogistazoles.lt;
GPS: 55.522533, 25.098573

Собиратель растений организует презентации для детей и взрослых о местных пряных растениях и церемониях чаепития. Дегустация кофе, приготовленного из желудей. Время работы: вт.-воскр.: 10.00 – 18.00. Дегустации согласовать заранее.



Хлеб и пироги

Тел.: +370 612 96063, ул. Сленио 18, Аникщай;
www.marijosduona.lt; GPS: 55.512346, 25.090422

Мария Бучинскиене в специальной печи на древесном угле печёт хлеб с дрожжевого теста, хлеб с орехами, сушеными фруктами, а также необычные пироги с медом и уникальные “муравейники”. Время работы: 8.00 – 19.00

Верховая езда



Клуб верховой езды „Оригонас”

Тел.: +370 686 35255, д.Нюронис, klubas.origonas@gmail.com,
www.jodinek.lt; GPS: 55.572922, 25.08782

Клуб находится в живописной местности в поселке Нюронис. Здесь Вы можете покататься верхом на лошади вдоль реки Швентой или по лесным тропинкам. По заявкам.

Республиканский праздник конного спорта „Bėk bėk, žirgeli!“ («Беги, беги, жеребенок!»)

Тел.: +370 623 70629, д. Нюронис, arkliomuziejus@gmail.com, www.arkliomuziejus.lt; GPS: 55.573447, 25.086543

В первую субботу июня организуется традиционный спортивный и этнографический праздник, во время которого можно покататься верхом на лошади по заго́ну или окрестностям Нюрониса, испытать свои силы, участвуя в соревнованиях верховой езды.

Музей лошади, см. информацию в ТОП объектах Аникщайского района (ТОП объект № 4).

Клуб верховой езды „Вилартас“

Тел.: +370 618 84810, +370 615 59120, д.Нюронис, info@vilartas.lt, www.vilartas.lt; GPS: 55.577175, 25.075694

Верховая езда на лошади и катание в карете по живописным окрестностям Нюронис, по лесным тропам, по берегу реки Швянтой, наблюдая красивые пейзажи природы. По заявкам.



Водный туризм

Плавание по озеру Рубикяй

Тел.: +370 381 59177 (ТИЦ), GPS: 55.485534, 25.261263

Не оставит Вас равнодушными удивительная панорама озера Рубикяй и его окрестностей. Рубикяй – это почти самое высокое озеро над уровнем моря – 163 м. Самое большое украшение озеро – 16 островов. Вокруг озера, расположены усадьбы эко туризма, где Вы можете арендовать лодки, водные велосипеды, плот или яхту. Усадьбы эко – туризма на берегу озера Рубикяй:

«Ajerūnė» («Аерине»), Мачёнис, сян.Скемонис, +370 687 48458,

www.atostogoskaime.lt/krikstaponio-sodyba

«Esina» («Эсина»), Анюнай, сян.Скемонис, +370 616 30896, info@esina.lt, www.esina.lt

«Janinos klėtis» («Янининос клетис»), Анюнай, сян. Скемонис, +370 67201556, +370 38177280, rita_gaveniene@yahoo.com

«Pas Diržius» («Пас Диржюс»), Рубикяй, +370 699 27071,

«Šapokų sodyba» («Усадьба Шапокасов»), Рубикяй, сян. Аникщай, +370 611 53795, s.beata@erdves.lt

«Žuvenės pašiūrė» («Жувиенес пашиуре»), Рубикяй, сян. Аникщай, +370 659 88610, reg.tyla@yahoo.lt

«Žvejo sapnas» («Жвею сапнас»), Бийейкяй, сян. Аникщай, +370 698 74916, www.zvejosapnas.lt

Усадьба эко – туризма «Швянтосиос упес сленис»

Тел.: +370 659 05057, Микиериай, sodyba@slenis.com, www.slenis.com; GPS: 55.660209, 25.16781

Организуются путешествия на байдарках и плотах по богатой излучинами и извилинами реке Швентой. Предлагается уютное место для отдыха и ночлега. Место для костра.

Усадьба эко – туризма «Жалиои стотеле»

Тел.: +370 614 84134, д. Швентупис, сян. Дебейки, kilciausk@gmail.com, www.upesubaidare.lt; GPS: 55.622834, 25.42412

Плыть по извилинам реки Швентой хорошо и на байдарках и на лодках. Хозяева туристического лагеря «Жалиои стотеле», расположенного у реки Швентой организуют походы на байдарках по этой удивительной реке Аукштайтии.



Приключенческий туризм

Аттракцион летних санок, см. информацию в ТОП объектах Аникшяйского района (ТОП объект № 9).



Аникшяйский картодром

Тел.: +370 687 81480, *дорога Nr. 120 (Аникшяй – Укмерге), 1 км.от г. Аникшяй, ts@motorsportas.lt, www.motorsportas.lt; GPS: 55.518735, 25.070052*

Картодром круглый год открыт для любителей острых ощущений. На картодроме организуются развлекательные заезды, проходят соревнования и чемпионаты. Время работы: V-IX: 11.00 – 19.00, X-IV: по договоренности.



Парк „Долина приключений“

Тел.: +370 693 35060, *долина Дайнувос, Аникшяй, rezervacija@nuotykiuslenis.lt, www.nuotykiuslenis.lt; GPS: 55.51408, 25.08308*

Парк приключений находится недалеко от центра города Аникшяй на берегу реки Швентои. Там Вы можете испытать себя в 6 трассах разного уровня сложности или выбрать «полет» над рекой Швентои. Время работы: V-X: 10.00 – 18.00, XI-IV по договоренности.



Кукурузный лабиринт

Тел.: +370 674 10502, *Аникшяй, www.poilsisanyksciuse.lt*

Это прекрасный вид развлечений для семьи. Рисунки трассы лабиринта подготавливают используя различные привлекательные места Аникшяя, например, “Огонь счастья”, клеть А.Баранаускаса или подкова. Время работы: VIII–X: 10.00–19.00.

Поездка на поезде по узкоколейке, см. информацию в ТОП объектах Аникшяйского района (ТОП объект № 10).

Оздоровительный туризм



Дом отдыха «Аникшю шилелис»

Тел.: +370 381 58885, +370 686 60415, *ул. Вилняус 80, Аникшяй, info@anyksciusilelis.lt, www.anyksciu-silelis.lt; GPS: 55.510654, 25.084469*

Здесь Вы можете насладиться релаксирующими процедурами, позволяющими восстановить жизненную силу организма. Массаж и ванны из минеральной воды снимают напряжение и усталость, расслабляют мускулы, снимают стресс и улучшают иммунитет. По предварительной резервации.



Бассейн «Бангенис»

Тел.: +370 381 59431, +370 620 83 544, *Ажунтичиу 1А, Аникшяй, sveikatosoaze@res.lt, www.sveikatosoaze.lt; GPS: 55.52187, 25.084442*

Длина дорожек плавательного бассейна - 25 м, водный каскад,

русская баня с вениками, турецкая паровая баня с релаксирующей музыкой. Программы ароматических и солевых ванн. Японская баня под открытым небом, которая особенно эффективна зимой. Время работы бассейна: X-V: понедельник - пятница: 13.00-22.00, суббота - воскресенье: 10.00-22.00. Время работы бань: X-V: понедельник - четверг: 17.00-22.00, пятница: 16.00-22.00, суббота– воскресенье: 10.00-22.00. Время работы может меняться.



Утяна впервые в документах упомянута в 1261 году
Число жителей в городе Утяна - 30686 (на 01.01.2012)
Число жителей в Утянском районе - 44935 (на 01.01.2012)

Утяна – столица Восточной Аукштайтии и один из старейших городов Литвы, впервые упомянутый в письме короля Миндаугаса в 1261 году. Утяна расположена в исключительно живописном месте – между озерами Даунишкис и Вижуонайтис. Отмечая 750-ий юбилей города, на озере Даунишкис установлена уникальная аттракция – светомузыкальный фонтан с водным экраном.

Утянский край прекрасен в любое время года: летом отдыхающих манит удивительное озеро Алаушас, зимой многочисленных любителей автоспорта привлекает популярное ралли „Halls Winter Rally“. Отдыхающим предложат свои услуги свыше сорока уютных усадеб сельского туризма.

Гости Утяны могут посетить единственный в Литве музей керамики, где можно попробовать себя в гончарном деле. Заглянув на старую почтовую станцию города, некогда воспетую поэтом Антанасом Баранускасом, ознакомитесь с интересной историей межстанции тракта Варшава – Санкт-Петербург. Во время путешествий здесь останавливались Оноре де Бальзак, Илья Репин, Йонас Басанавичюс и многие другие знаменитости.

Постоянные гости Утяны замечают, что в последнее время город стал намного красивее. Появились новые скверы и уютные парки, стремительно благоустраиваются улицы.

Утянцы – гостеприимные восточные аукштайтийцы, каждого гостя встретят тепло, с удовольствием покажут город и любезно проведут. Приезжайте и убедитесь в том, что Утяна – это поистине город счастливых людей!



Туристический информационный центр Утянского района

ул. Стотес 39, Утяна, Литва, LT-28134
GPS: 55.494129, 25.582172
Тел. +370 687 21938,
тел./факс +370 389 54346
tic@utenainfo.lt, www.utenainfo.lt

Самоуправление Утянского района

Пл. Утянэ 4, Утяна, LT-28503
GPS: 55.49582, 25.602243
Тел.: +370 389 61600
www.utena.lt

Самые популярные объекты для посещения (ТОП объекты) в Утянском районе



1. Свадебная горка

Тел.: +370 389 54346, +370 687 21938 (ТИЦ), Утяна
(около плотины Кловиняй), дорога Зарасай – Утяна,
tic@utenainfo.lt, www.utenainfo.lt;
GPS: 55.517724, 25.629309

Многих отдыхающих манит пруд Кловиняй и гора Вестувю. Почувствовав, что церемония бракосочетания не оставляет молодожёнам большого впечатления, Утянская власть придумала свадебные обряды разнообразить поездками на гору Вестувю.

В 1987 году съехались народные искусствоведы со всей страны. Они при помощи дубовых скульптур изобразили старинные литовские обряды и их страстников. В 2011 году народный мастер Пранас Казюнас восстановил все скульптуры, изображающие старинные свадьбы.



2. Музей Утянского пива

Тел.: +370 618 87753, ул. Прамонес 12, Утяна,
muziejus@utenosalus.lt, jonas.lingys@svyturys.lt,
www.utenosalus.lt; GPS: 55.496824, 25.642549

Пивоваренный завод „Утянос алус“ (Utenos alus) известен во всём мире уже с 1977 года, и в первую очередь благодаря наиболее пригодной в этом краю для пива воде – мягкой и чистой. Пиво „Утянос алус“ популярно не только среди местных жителей, но и по всей Литве за его превосходный вкус, высшее

качество и постоянную модернизацию. Вся интересующая Вас история об этом пивоваренном заводе собрана в музее Утянского пива, который открылся вновь в 2012 году. Только здесь Вы сможете осмотреть историческую инновационную/коммуникационную/рекламную экспозицию товарного знака “Утянос” и ознакомиться с производством пива. Во время экскурсии сможете посетить пивоваренный, ферментационный, разливочный залы, а также продегустировать пиво четырёх сортов. Экскурсии организуются для групп от 10 человек продолжительностью около 2 часов. Посещение согласовать заранее.



3. Этнографические деревни в

Аукштайтском национальном парке

Тел.: +370 389 54346, +370 687 21938 (ТИЦ),
д. Страздай, д. Шуминай, д. Вайшноришке и
д. Варнишкес, сянюния Таурагнай;
GPS: 55.410297, 26.030771; 55.399868, 26.041586;
55.425058, 26.026608; 55.42065, 25.945455

Посетив удивительные окрестности Таурагнай, неизгладимое впечатление на путешественников произведут самобытные этнографические деревни Страздай, Шуминай, Вайшноришкес или Варнишкес,

а также, словно магнит, притягивающие лесные и водные просторы. В деревне Шуминай растёт древнейшая сосна. 3 ноября 1999 года она объявлена охраняемым объектом. Потомук старых дубняков, величественный дуб в Варнишкес, с 1960 года является памятником природы, а 3 ноября 1999 года он также объявлен охраняемым объектом. Диаметр двадцати восьми метровой широковетвистой липы в Варнишкес достигает 1,2 м. С 1960 года липа является памятником природы, а 3 ноября 1999 года она объявлена охраняемым объектом.

4. Побережье озера Даунишкис

Тел.: +370 389 54346, +370 687 21938 (ТИЦ),
ул. Ашрос, Утяна, tic@utenainfo.lt, www.utenainfo.lt;
GPS: 55.502865, 25.602042

Вокруг озера разработаны прогулочные тропы, оборудованы детские игровые площадки. В 2011 году Утяна отметила свое 750-летие. Во время этого события озеро Даунишкис было освещено и украшено музыкальным фонтаном.



5. Почтовая станция

Тел.: +370 389 61598, +370 687 73522,
ул. Й. Басанавичяус 36, Утяна,
dailesm@daile.utena.lm.lt, www.daile.utena.lm.lt;
GPS: 55.496737, 25.592173

Самое старое сохранившееся здание Утяны – почтовая станция построена в период с 1831 по 1835 гг. Станция выполняла функции почтовых служб, замены лошадей, была казармой. Здесь также располагались комнаты для путешественников. В этой станции бывали или меняли почтовых лошадей русский царь Николай I с сыном Александром, русский художник Илья Репин, знаменитый французский писатель Оноре де Бальзак. В хорошо сохранившемся подвале почтовой станции теперь открыта художественная галерея. Посещение согласовать заранее.



6. Городище Наркунай

Тел.: +370 389 54346, +370 687 21938 (ТИЦ),
д. Наркунай, сянюния Лелюнай, tic@utenainfo.lt,
www.utenainfo.lt; GPS: 55.475394, 25.553552

Датируемое началом I тыс. до рождения Христа - II в. и началом XIV-XV в.в. городище расположено на отдельном холме, по левой стороне реки Утянеле. Во время исследования было обнаружено более 800 находок: железные стрелы для арбалета и лука, топор с широким лезвием, заколки, шила, серпообразные ножи, огнива, пряжки, бронзовые брошки и т.т. Жители и гости города, собираясь на городище Наркунай, отмечают различные праздники. Во время праздника Йонинес разводятся костры и пускаются цветочные венки по речке Утянеле. Отмечая день города Утяна, на городище проходят различные театрализованные представления, на которых можно увидеть и услышать с приветственной речью воскресшего князя Утяниса.



7. Судейкяйский край (озеро Алаушас)

Тел.: +370 389 54346, +370 687 21938 (ТИЦ), Судейкяй,
tic@utenainfo.lt, www.utenainfo.lt;
GPS: 55.582899, 25.683157

Судейкяй является курортной «жемчужиной» с лодочной пристанью, где можно взять напрокат не только лодку, водный велосипед, но и ролики, велосипед. Прекрасно оборудована освещённая велосипедная дорожка. Судейкяйский край манит отдыхающих своими живописными берегами озера Алаушас, прекрасными сосновыми лесами, превосходными пляжами и огромными просторами прозрачайшего и кристально чистейшего озера. Вокруг озера Алаушас расположено около 15 туристических усадеб, превосходно оборудованный кемпинг, в котором можно остановиться с палатками и кемперами. Рыбакам доставит удовольствие не только ловля ряпушек, но и живое щебетание птиц, а также игровые всплески рыб.





8. Ужпаляйский край

Тел.: +370 389 54346, +370 687 21938 (ТИЦ),

Ужпаляй, tic@utenainfo.lt, www.utenainfo.lt;

GPS: 55.635452, 25.581362

Каждый прибывший полюбоваться природой Ужпаляйского края обязательно посещает прославившийся своей магической водой источник Св.Крокуле. По преданию, однажды, в летний день, пастухи на этом месте увидели Христа, стоящего в ореоле лучей. Обомлевшие ребята упали на колени и стали молиться. Христос благословил их и исчез. С этого времени вода

в Крокуле чудотворна. Жители посёлка Ужпаляй гордятся величественным каменным костёлом Св.Троицы, построенном в 1892 году в неоготическом стиле. В костельном дворе стоит возведённая в 1847 году из кирпича и камня колокольня, гармоничный архитектурный памятник в стиле классицизма. Недалеко от городища Шейминишкяй находится скала конгломерата. Это довольно высокая глиняно-гравийная глыба, находящаяся у гравийного карьера. Неповторимую привлекательность этому краю придает исходящий из глубин городищ дух предков, а также удивительные легенды и предания.



9. Вижуонайский край

Тел.: +370 389 54346, +370 687 21938 (ТИЦ),

Вижуонос, tic@utenainfo.lt, www.utenainfo.lt;

GPS: 55.585422, 25.496218

Посёлок Вижуонос расположен около реки Вижуона, впадающей в реку Швентои. Это небольшой, но красивый и оригинальный уголок седовласой древности Литвы был прославлен князьями (Биржай и Дубингяй) Радвилами. Господствует мнение о том, что первый костёл в Вижуонос по инициативе Кристина Остика был построен в 1406 году. Этот приходской костёл

Св. Юргиса, благодаря стараниям настоятеля Пранидишкиса Друктейниса, в 1891-1892 годах был перестроен и увеличен, к нему была примурована и башня. Костёл готический, в плане представляющий латинский крест. В июле месяце отмечается очень редкий в Литве престольный праздник Св. Марии Магдалены. В самом же посёлке Вижуонос, благодаря скульптору Генрикасу Оракаускасу, появилась писательская горка, увековечившая память рано канувших в вечность двух талантливых писателей – литературного критика Антанаса Масёниса и прозаика Бронюса Радзивицюса. Деревянный ангел с распростёртыми крыльями оберегает хрупкий и вечный пейзаж природы.



10. Музей керамики Витаутаса Валушиса

Тел.: +370 686 22807, +370 615 49525,

ул. Тополю 7, Лелюнай, www.utenosmuziejus.lt;

GPS: 55.475528, 25.392788

Представленная в музее керамика отличается по своей форме, назначению, технике изготовления, украшению. Здесь можно наблюдать за тем, как из глины рождаются творения, или самим сесть за гончарный круг и сделать из глины первый в своей жизни горшок. Цена: 2 Лт.

Время работы: II-V- 10:00-18:00, VI- 10:00-17:00.

Культурно- исторические объекты

Городище Наркунай, см. информацию в ТОП объектах Утянского района (ТОП объект № 6).

Городище Таурапилис

Тел.: +370 389 54346, +370 687 21938 (ТИЦ), д. Таурапилис, сянюния Таурагнай, tic@utenainfo.lt, www.utenainfo.lt; GPS: 55.448036, 25.86932

Расположенное на южном берегу озера Таурагнай городище датируется I тыс. - серединой XV в. На городище стоял Таурагнайский замок, упоминавшийся 14 февраля 1373 года. В начале февраля 1433 года замок был сожжён Ливонским орденом. По словам старожилов, некогда на вершине горы в дупле могучего дуба проживал жрец с весталками, поддерживавшими огонь. С введением христианства на его вершине был построен костёл, который через некоторое время исчезнул внутри горы. Легенда гласит о том, как один смельчак, заглянув в глубину горы, увидел заброшенный костел с разрушенными алтарями и покрытый пылью играющий орган. Однако, ровно в 12 часов ночи в праздник святого Йонаса, городище раскрывается, только, увы, на одну секунду. Имеющим хорошее зрение представится возможность увидеть костёл и играющий орган.



Горка писателей

Тел.: +370 389 54346, +370 687 21938 (ТИЦ), Вижунос, tic@utenainfo.lt, www.utenainfo.lt; GPS: 55.588917, 25.493223
Несколько лет тому назад в Вижунос, благодаря скульптору Генриху Оракаускасу, появилась горка, увековечивавшая память двух талантливых писателей – литературного критика Антанаса Масёниса и прозаика Бронюса Радзвичюса, рано канувших в вечность.



Почтовая станция, см. информацию в ТОП объектах Утянского района (ТОП объект № 5).

Скульптуры в саду города Утяна

Тел.: +370 389 54346, +370 687 21938 (ТИЦ), ул. Й. Басанавичяус, Утяна, tic@utenainfo.lt, www.utenainfo.lt; GPS: 55.498508, 25.597558

Утянский сад украшен четырьмя скульптурами тракта «Санкт-Петербург–Варшава». Автором скульптуры «В ожидании пути» является Арвидас Алишанка. Символизируя место для ожидания пути, каменная скульптура с выдолбленной нишей в форме сидящего человека становится законченной, когда путешественник сядет в неё. Жемайтиец Казис Венцловас проложил для жителей города тротуарную полосу «Дорога», испещрённую аутентичными элементами декора времён старого тракта. Кястутис Мустейкис из Таурагнай создал скульптуру «Найди своё счастье». Подковная форма скульптуры напоминает учебный или школьный магнит с двумя противоположными полюсами – плюсом и минусом. Автор скульптуры «Возрождение» Йонас Шимонелис.



Судейкяйская галерея искусств

Тел. +370 682 13300, Аукштайчу 12, Судейкяй, www.sudeikiai.lt; GPS: 55.584906, 25.684304

С 1999 года в Судейкяй проходят получившие большую популярность пленэры художников, работы которых экспонируются в Судейкяйской галереи искусств. В посёлке ежегодно собираются все новые художники, а в архиве Судейкяйской галереи искусств насчитывается уже более 100 профессиональных работ художников и фотографов. Посещение согласовать заранее.



Музеи

**Утянский краеведческий музей**

Тел.: +370 389 61637, +370 389 61634, пл. Утянѣ 3, Утяна,
utenoskm@gmail.com, www.utenosmuziejus.lt;

GPS: 55.496131, 25.601113

Здание музея является вторым старейшим зданием в городе Утяна. В музее собраны и хранятся экспонаты археологии, истории, этнографии, фотографии, письменности и искусства. Проводятся выставки народного искусства, фотографий, работ профессиональных художников и учащихся. Предоставлена возможность пользоваться историческим и этнографическим материалом для индивидуальных потребностей. Время работы: II - V 10:00 – 18:00, VI 10:00 – 17:00. Цена: 2 Lt

Музей Утянского пива, см. информацию в ТОП объектах Утянского района (ТОП объект № 2).

Музей керамики Витаутаса Валушиса, см. информацию в ТОП объектах Утянского района (ТОП объект № 10).

**Усадьба поэта Антанаса Мишкиниса и литерата, переводчика Мотеюса Мишкиниса**

Тел. +370 611 42148, д. Юкненай, сянюния Даугайлай,
www.utenosmuziejus.lt; GPS: 55.540579, 25.890999

С 1982 года усадьба находится в списке памятников истории. Дом усадьбы построен более 100 лет назад. В 1986 в доме и в сарае открыта экспозиция Утянского Краеведческого музея, посвящённая творчеству и работам Антанаса Мишкиниса и Мотеюса Мишкиниса. В усадьбе проходят традиционные литературные праздники Утянского уезда. Время работы: II - VI 8:00 – 16:00. Посещение согласовать заранее.

Музей волка

Тел.: +370 686 32295, +370 699 65912, д. Индубакяй,
сянюния Салдutiшкис, ramuno.atelje@gmail.com,
www.ramuno-atelje.lt; GPS: 55.379824, 25.847641

Музей волка расположен в усадьбе, в которой кинорежиссер и оператор Петрас Абукавичюс провел последние годы своей жизни и создал последний фильм о волках. В нём создана экспозиция, раскрывающая личность известного художника и весь его пройденный творческий путь. Цель музея изменить создавшееся негативное отношение к волкам, выделить силу и красоту природы, а также развивать в людях общий дух и ответственность к природе. Посещение согласовать заранее.

**Экспозиция пивоварения усадьбы эко туризма «Алаушине»**

Тел. +370 698 03447, д. Салос, почта Судейкяй,
info@abuva.lt, www.abuva.lt; GPS: 55.584694, 25.70641

В усадьбе можете узнать, как рождается пиво, ознакомиться с основными элементами и процессом варки пива, традиционной пивной посудой, увидеть коллекции старых пробок, этикеток пива “Утянос”, образцы солода и хмеля, из которых делается пиво. Посещение согласовать заранее.



Ремесленничество

Кузнец Альвидас Валюкас

Тел.: +370 688 41017, +370 613 09981, д. Миркенай, сянюния Лелюнай, alvydas222@gmail.com; GPS: 55.465499, 25.482238
Превосходный кузнец, лелеющий традиции этого древнего ремесла. По предварительной договоренности здесь можно увидеть сделанные его руками декоративные металлические изделия, а также ознакомиться с процессом этого нелёгкого труда. Посещение согласовать заранее.



Усадьба эко-туризма «Аляй»

Тел.: +370 611 42287, д. Аляй, сянюния Утяна, info@aliai.lt, www.aliai.lt; GPS: 55.47910, 25.73204
Предлагают образовательные программы по валянию шерсти сухим способом. Посещение согласовать заранее.



Мастер Анеле Араманиене

Тел.: +370 672 23070, +370 389 49212, д. Гудянишкис, сянюния Куктишкес; GPS: 55.444885, 25.668037
Вырезает скульптуры из дерева, отливают скульптуры из бетона, ткёт, шьёт, играет на гармонии, печёт хлеб. Посещение согласовать заранее.



Мастер по плетению Геннадий Каминкас

Тел. +370 685 55514, ул. Даряус и Гирено 1, Утяна; GPS: 55.49908, 25.607774
Плетёт прутьяную мебель, корзины, вазы и другие изделия. Посещение согласовать заранее.



Музей керамики Витаутаса Валюшиса, см. информацию в ТОП объектах Утянского района (ТОП объект № 10).

Мастер по вырезки бумаги

Одета Туменаите-Бражениене

Тел.: +370 674 29176, +370 389 59578, пл. Утянё 3, Утяна; GPS: 55.496131, 25.601113

На протяжении 20 лет создаёт вырезные изделия – картинки, открытки. Графикой иллюстрирует книги. Имеет большой опыт педагогической работы. Посещение согласовать заранее.



Скульптор Витаутас Шемелис

Тел.: +370 687 22947, д. Сирутенай, сянюния Судейкяй, semelisvyt@gmail.com, GPS: 55.549653, 25.621799
Из натуральных полевых булыжников выдалбливает абстрактные единственные в своём роде скульптуры. Раздробляет камни. Желающие имеют возможность наблюдать за творческим процессом. Посещение согласовать заранее.



Сакральные объекты



Костёл вознесения Господня

Тел.: +370 389 54346, +370 687 21938 (ТИЦ), ул. Витауто 4, Утяня; GPS: 55.494285, 25.606113

Каменный костёл, построенный в 1882-1884 гг., особенный тем, что его средокрестие покрывает большой центральный купол. Это смешение романтического и византийского стилей. Рядом с костёлом стоит высокая каменная колокольня, построенная примерно в 1876 году.



Костёл Божия Провидения

Тел.: +370 389 54346, +370 687 21938 (ТИЦ), ул. Аушрос 78, Утяня; GPS: 55.507546, 25.596264

Костёл был построен в 2005 году. Это строение современного архитектурного стиля. Самая большая ценность костёла – это трехмерные витражи, созданные профессором Казимиром Моркунасом.



Часовня Марии - Королевы мучеников

Тел.: +370 389 54346, +370 687 21938 (ТИЦ), ул. Судейкю, Утяня; GPS: 55.504431, 25.608176

Часовня построена в городе Утяня на берегу озера Даунишкис. Фундамент часовни был заложен 14 мая 1992 года. Инициаторами и спонсорами строительства являются живущие в США литовцы Мария и Александр Жемайчай. Эта часовня – дань памяти Аукштайтским партизанам.



Приходской костёл Святой Девы Марии

Тел.: +370 389 54346, +370 687 21938 (ТИЦ), д. Судейкяй; GPS: 55.583538, 25.684909

В одних источниках пишут, что костёл построен в 1781 году, в других указывается 1791 год, а в некоторых даже 1806 год. Костёл стоит на фундаменте из крупных камней, его своды выполнены в классическом стиле, декорации белого цвета.



Ужпалайский костёл и колокольня

Тел.: +370 389 54346, +370 687 21938 (ТИЦ), д. Ужпалай; GPS: 55.637656, 25.582379

Колокольня Užpaliausko костёла была построена прихожанами на собственные средства в 1847 году. Ранее на том месте стояла деревянная колокольня. Нынешняя колокольня – четырёхэтажное строение в плане квадрата с тремя пролётами различного размера. Стены первого

этажа сложены из камня, а стены остальных этажей – из красных кирпич. Массивные стены, толщина которых достигает 1,8 м. В 1971 году колокольня была внесена в список архитектурных памятников. Первые сведения об Užpaliausko костёле датируются 1532 годом. Примерно в 1750 г. старый костёл был снесён и построен новый деревянный костёл. В конце XVIII века посёлок подвергся пожару. Сгорел и костёл. Вновь был восстановлен деревянный костёл. В 1884-1892 гг. благодаря стараниям сёндза Казимераса Козминска и прихожан был возведён новый каменный костёл готического стиля. Построена новая богадельня, дом настоятеля костёла.

Вижуонский костёл

Тел.: +370 389 54346, +370 687 21938 (ТИЦ), д. Вижуонос;
GPS: 55.585693, 25.495646

Архитектурный памятник республиканской значимости. Это старейшее здание в Утянском районе, построенное в 1406 году. В костёле имеются ценные картины, старинные скульптуры, старые ризы и другие ценности. Считается, что в Вижуонском костёле похоронен великий Литовский патриот- воевода Микалоюс Радвила.

Костёл Святого Йозефа

Тел.: +370 389 54346, +370 687 21938 (ТИЦ), д. Лелюнай;
GPS: 55.474267, 25.397037

Костёл построен в готическом стиле по инициативе Антанаса Масайтиса. Центральный элемент костёла – это орган с 21 рядом специальных органнх труб, который был установлен в 1913 году.

Куктишкяйский костёл

Тел.: +370 389 54346, +370 687 21938 (ТИЦ), д. Куктишкес;
GPS: 55.392714, 25.678187

В центре посёлка стоит построенный в 1890 году деревянный костёл Св.Иоанна Крестителя в плане имеющий форму латинского креста. Каменная костёльная ограда с железными ажурными воротами, боковыми воротцами и лестницей. В костёльном дворе находится деревянная колокольня, украшенная крестом.

Костёл Святого Франциска Ассизского

Тел.: +370 389 54346, +370 687 21938 (ТИЦ), д. Салдутишкис;
GPS: 55.350806, 25.813547

В самом центре посёлка находится костёл Святого Франциска Ассизского, построенный в 1928 году. Первым настоятелем был ксёндз Стасис Швежда, занимавшийся и строительством костёла. Для этой цели был приспособлен каменный дворовый амбар, на фундаменте которого была достроена деревянная часть костёла с двумя массивными башнями основного фасада.



Природный туризм

Побережье озера Даунишкис, см. информацию в ТОП объектах Утянского района (ТОП объект № 4).

Озеро Таурагнай и городище Таурапилис

Тел.: +370 389 54346, +370 687 21938 (ТИЦ), д. Таурапилис,
саянюны Таурагнай; GPS: 55.448036, 25.86932

Озеро Таурагнай является самым глубоким (62,5 м) озером Литвы. По сравнению с другими озёрами возвышается высоко над уровнем моря (165 м). На южном берегу озера возвышается городище Таурапилис, к которому примыкает одноимённая деревушка. По словам старожилов, некогда на вершине горы в дупле могучего дуба проживал жрец с весталками, поддерживавшими огонь. С ведением христианства на его вершине был построен костёл, который через некоторое время исчезнул внутри горы. И в настоящее время, ровно в 12 часов ночи в праздник святого Йонаса городище раскрывается, только, увы, на одну секунду. Имеющим хорошее зрение представится возможность увидеть костёл и играющий орган.



Этнографические деревни в Аукштайтском национальном парке, см. информацию в ТОП объектах Утянского района (ТОП объект № 3).



Камни «Мокас и Мокюкас»

Тел.: +370 389 54346, +370 687 21938 (ТИЦ), д. Шейматис, сянюния Таурагнай; GPS: 55.455865, 25.899564

Длиною 6 м и высотой 4 м могучий великан глубоко уходит в землю. Рядом с этим камнем лежит другой поменьше – Мокюкас. Предание гласит, что некогда здесь жил человек по имени Мокас с женой и сыном. Трудолюбивая семья Мокаса трудилась за всю родню. Разочаровавшийся в бездельных и ленивых людях Мокас и сам перестал

работать. Но окружающие стали слать ругательства и проклятия на него. Решив переправиться на противоположную сторону озера Таурагнай, приказал он плыть и не оглядываться назад. Ослушавшись его, жена оглянулась и пошла ко дну, Мокас же с сыном переплыли озеро. Однако, глубокая скорбь и горючие слёзы по утонувшей жене и матери превратили их в камни. В 1968 году эти камни были объявлены геологическими памятниками природы.



Пешеходная познавательная тропа заповедника Ажуолия

Тел.: +370 389 61599, сянюния Лелюнай; GPS: 55.462094, 25.575501

В ботаническом зоологическом заповеднике Ажуолия оборудованы учебные природные тропы, где посетители могут ознакомиться с многообразием природы старого лиственного леса и первобытного естественного ручейка.

Судейкяйский край (озеро Алаушас), см. информацию в ТОП объектах Утянского района (ТОП объект № 7).



Олени и лани в комплексе отдыха и мероприятий «Алаушо сленис»

Тел.: +370 640 42840, факс. +370 656 02840, д. Бикишкис, сянюния Судейкяй, centras@alausoslenis.lt, www.alausoslenis.lt; GPS: 55.615213, 25.67884

Прибыв в расположенный на живописном западном побережье центр отдыха и развлечений «Алаушо Сленис», любители животных могут наблюдать за пасущимися рядом благородными оленями и ланями. Центр предлагает

богатый выбор для проведения досуга: 2 купели с горячей водой, 3 теннисных корта, пляжный волейбол, баскетбольный щит, площадка для детских игр. Для ночлега можно остановиться в восьми домиках отдыха, а в ресторане отведать вкусную еду. Рядом простирается кристально-прозрачное озеро Алаушас.



Городище Шейминишкяй

Тел.: +370 389 54346, +370 687 21938 (ТИЦ), д. Шейминишкяй, сянюния Ужпалай; GPS: 55.658829, 25.624775

Одно из самых красивых и больших городищ Литвы, датируемое I тыс. – XV в., располагается на возвышенном мысе, которое на северо-востоке опоясано речкой Пиляус, а с юго-запада – рекой Пилупис. На городище стоял Ужпалайский замок. Ночью в марте 1373 года замок был

захвачен и сожжён Ливонским орденом, уничтожившим всех находившихся в нём людей и забравшим 70 лошадей. В начале февраля 1433 года сожжённый Ливонским орденом замок вскоре был восстановлен, так как в 1453 году здесь планировалась встреча относительно урегулирования границ с Ливонией.

Шейминишский конгломерат горных пород

Тел.: +370 389 54346, +370 687 21938 (ТИЦ), д. Шейминишкяй, сянюния Ужпалай; GPS: 55.654445, 25.601669

Эти удивительные скульптуры, созданные природой из сплава гравия и глины, находятся у карьера гравия в д. Шейминишкес.



Родник Лигамишкис (Св.Крокуле)

Тел.: +370 389 54346, +370 687 21938 (ТИЦ), д. Лигамишкис, сянюния Ужпалай; GPS: 55.627948, 25.563963

Вода источника пользуется целебной славой для лечения различных заболеваний, говорят, что приносит счастье, защищает от грома и так далее. Легенда гласит, что в одно летнее утро пастухи увидели стоящим на этом месте Христа. Христос благословил их и исчез.



Городище Лигамишкис

Тел.: +370 389 54346, +370 687 21938 (ТИЦ), д. Лигамишкис, сянюния Ужпалай; GPS: 55.629966, 25.56638

Датируемое I тысячелетием городище основано на возвышенном береговом мысе реки Швентой. Продолговатая площадка, имеющая форму неправильного треугольника, размером 70x60 м. На площадке имеются остатки культурного слоя. Во время пахоты были обнаружены пепелища, кости, каменные топоры. Склоны крутые, высотой 8–10 м, за исключением западного склона. На север и восток от городища располагается поселение у подножья, где была обнаружена слепленная штриховая и шероховатая керамика. Находки хранятся в Национальном музее Литвы.



Камень «Лодка ведьмы»

Тел.: +370 389 54346, +370 687 21938 (ТИЦ), д. Лигамишкис, сянюния Ужпалай; GPS: 55.629966, 25.56638

Рядом с городищем Лигамишкис лежит камень длиной 2,50 м, шириной 1,95 м и высотой 1,10 м. Огромнейший камень некогда был золотой лодкой, которая глубоко запрятана в городище. Многие пытались её откопать, но с первыми криками петухов смельчаки погибали. Однако, вновь и вновь появлялись храбрые парни из Ужпалайского края. И вот однажды, двое молодых и крепких мужчин решились испытать счастье. Несмотря на коварство ведьм и обольщение красавиц, откопали они золотую лодку до первых петухов, но не устояли и поспорили - кому она должна достаться. И превратилась лодка в камень.



Объекты гастрономического туризма

Усадьба эко-туризма «Алаушине»

Тел.: +370 389 34317, 370 698 03447, д. Салос, почта Судейкяй, kavine@abuva.lt, info@abuva.lt, www.abuva.lt; GPS: 55.584694, 25.70641

Усадьба находится недалеко от озера Алаушас. Здесь организуются водные прогулки на 20 местном плоту по озеру Алаушас с остановкой на острове, где по предварительной договоренности можно отведать блюда кулинарного наследия, например блины с различными соусами. Посещение согласовать заранее.





Кафе «Абу»

Тел.: +370 389 66044, 370 612 57383, ул. Аукштайчу 3Б,
Утяня, kavine@abuva.lt, info@abuva.lt, www.abuva.lt;
GPS: 55.49689, 25.625013

Блюда литовского кулинарного наследия. Отличное место для организации семинаров и различных торжеств.



АО «Шяудиню месине»

Тел.: +370 612 48242, +370 389 60051, д. Шяудиняй,
сянюния Вижуонос, siaudiniumesine@gmail.com;
GPS: 55.546705, 25.508641

Мясные изделия готовятся по старинным рецептам, стараясь сохранить созданный традициями вкус и аромат. По предварительному заказу могут приготовить

особые блюда, например, жареного индюка, курицу с начинкой или скоптить голову свиньи. Посещение согласовать заранее.



Усадьба эко-туризма «Виду содиба»

Тел.: +370 616 10087, д. Катлеряй, сянюния Утяня,
vidusodyba@gmail.com, www.vidusodyba.lt;
GPS: 55.485854, 25.74408

В усадьбе около озера Ильгис попробуете уху из местной рыбы, Видяйские картофельные блины с аукштайтской подливкой или литовские цеппелины. Группа должна быть не менее 10 человек. Посещение согласовать заранее.



Усадьба эко-туризма Вилии Чепулене

Тел.: +370 611 62268, +370 682 20660, д. Пляушкячай,
сянюния Салдutiшкис, vilija@atostogoskaime.lt,
www.vilijosodyba.lt; GPS: 55.309491, 25.807627

На острове озера Айсетас готовится уха, которая подаётся с выпеченным в печи домашним хлебом. Группа должна быть не менее 10 человек. Посещение согласовать заранее.

Водный туризм



Кемпинг «Судейкяй»

Тел.: +370 615 15324, +370 686 61520, Судейкяй,
tic@utenainfo.lt, www.utenainfo.lt; GPS: 55.586086, 25.680296

Кемпинг «Судейкяй» был основан в посёлке Судейкяй около озера Алаушас, которое славится обширными и песчаными отмелями. Остановиться в кемпинге можно в своих палатках и домиках на колёсах (автокемперах). На территории 5 га

созданы великолепные возможности для проведения свободного времени. Время работы: 1 июня - 31 августа.



Комплекс отдыха и мероприятий «Алаушо сленис»

Тел.: +370 640 42840, факс: +370 656 02840, д. Бикушкис,
сянюния Судейкяй, centras@alaušoslenis.lt,
www.alaušoslenis.lt; GPS: 55.615213, 25.67884

Центр отдыха и мероприятий расположен на живописном западном берегу озера Алаушас. Сдаются напрокат лодки, водные велосипеды, байдарки, виндсёрфинг, рыболовные снасти. Есть ресторан и бар. Посещение согласовать заранее.

Усадьба эко-туризма «Алаушине»

Тел.: +370 389 34317, +370 698 03447, д. Салос,
почта Судейкяй, info@abuva.lt, www.abuva.lt;
GPS: 55.584694, 25.70641

Усадьба находится недалеко от озера Алаушас. Здесь организуются водные прогулки на 20 местном плоту по озеру Алаушас с остановкой на острове. Хозяева сдают напрокат катер, водные велосипеды, лодки. Кафе – услуги питания. Оборудован комплекс отдыха, состоящий из бани, кадки и бассейна. Посещение согласовать заранее.



Усадьба эко-туризма Альвидаса Валукаса

Тел.: +370 688 41017, +370 613 09981, дер. Миркенай,
сянюния Лелюнай, alvydas222@gmail.com,
GPS: 55.465499, 25.482238

Хозяева предлагают домик-плот, на котором можно поплавать по озеру Ильгис. Домик предназначен для 4 человек. Посещение согласовать заранее.



Усадьба эко-туризма Гражины и Гинтараса Крутишкяй

Тел.: +370 680 84199, +370 616 29853, д. Антакальнис, сянюния Салдутьшикус; GPS: 55.334512, 25.820869

Усадьба находится у озера Айсетас. Хозяева сдают напрокат байдарки и по разработанным маршрутам организуют водные прогулки по озерам и рекам. Экскурсия на болота также пользуется особой популярностью среди туристов. Посещение согласовать заранее.



Усадьба эко-туризма Вилии Чепулене

Тел.: +370 611 62268, +370 682 20660, д. Пляушкячай,
сянюния Салдутьшикус, vilija@atostogoskaime.lt,
www.vilijossodyba.lt; GPS: 55.309491, 25.807627

Усадьба находится недалеко от озера Айсетас, по которому проводятся экскурсии на оборудованном для отдыха и развлечений кораблике (по 25 человек). Посещение согласовать заранее.



Стоянка «Равнина пешеходных путешественников»

Тел.: + 370 652 82255, +370 686 95376, д. Дегесяй, сянюния Ужпалай, gindrasius@yahoo.com, www.baidares-dviraciai.lt;
GPS: 55.671234, 25.623763

Аренда байдарок, походного инвентаря. Приглашает поплавать по реке Швентой или другим рекам Восточной Литвы. Полоса байдарочных препятствий, стрельба из лука. Организация ночных походов на байдарках. Посещение согласовать заранее.



Приключенческий туризм

Пейнтбол

Тел.: +370 614 59884, ул. Плянто 2, д. Радейкяй, сянюния Даугайлай, utenosdazasvydis@gmail.com,
www.utenosdazasvydis.lt; GPS: 55.546815, 25.746341

Пейнтбол - это военная игра, в которой противоположные команды борются за победу в битве, стреляя шариками, заполненными краской. Игра в пейнтбол разнообразит любое Ваше мероприятие – день рождения, мальчишник или юбилей. Посещение согласовать заранее.





Изготовление скворечников в сельской туристической усадьбе «Ширвине»

Тел.: +370 698 25387, +370 615 24841, д. Шейминишкяй, сянюния Ужпаляй, info@sirvyne.lt, www.sirvyne.lt; GPS: 55.660353, 25.607479

Усадьба у реки Швентой приглашает семьи для участия в образовательной программе «Праздник скворечников» продолжительностью около 2-3 часа. Программа состоит из лекции о прилетающих птицах, короткого инструктажа, изготовления скворечников из уже подготовленных заготовок, декорации скворечников и викторины. Посещение согласовать заранее.

Оздоровительный туризм



Центр отдыха «Абу»

Тел.: +370 389 66044, +370 612 57383, +370 687 97766, ул. Аукштайчю 3Б, Утяна, info@abuva.lt, www.abuva.lt; GPS: 55.49689, 25.625013

Центр предлагает сауну, джакузи, массажный бассейн, массажные души. Посещение согласовать заранее.



Бассейн

Тел.: +370 389 65143, ул. Тайкос 44, Утяна; GPS: 55.506859, 25.586423

Время работы: II - V 18:00 – 21:00, VI – VII 16:00 – 20:00. Летом бассейн открыт.

Зимний туризм



Усадьба эко-туризма «Алаушине»

Тел.: +370 389 34317, +370 698 03447, д. Салос, почта Судейкяй, info@abuva.lt, www.abuva.lt; GPS: 55.584694, 25.70641

Отличное место для отдыха с семьёй или в компании друзей. В зимний сезон здесь можно покататься на квадрацикле или на лыжах. Предлагается аренда зимнего инвентаря. Посещение согласовать заранее.



Усадьба эко-туризма Гражины и Гинтараса Кругишкяй

Тел.: +370 680 84199, +370 616 29853, д. Антакальнис, сянюния Салдutiшкис; GPS: 55.334512, 25.820869

Усадьба находится у озера Айсетас. В зимний сезон предлагаются туры на каяках и различные образовательные программы. Посещение согласовать заранее.



Усадьба эко-туризма «Аляй»

Тел.: +370 611 42287, д. Аляй, сянюния Утяна, info@aliai.lt, www.aliai.lt; GPS: 55.47910, 25.73204

Предлагают игру в крокет на льду и образовательные программы по валянию шерсти сухим способом. Посещение согласовать заранее.



Зарасай впервые в документах упомянут в 1506 году
Площадь - 1339 км²
Число жителей в городе Зарасай 7049 (на 01.01.2012.)
Число жителей в Зарасайском районе 18 028 (на 01.01.2012.)

На северо-востоке Литвы находится Зарайский край, часто называемый краем озер. Здесь находится более 300 озёр. Путешественники любят сравнивать его с богатой озерами Финляндией или с краем необыкновенно выразительной природы – Швейцарией. Южные соседи зарасайцев – игналинцы, на севере и востоке район граничит с Латвией и Белоруссией.

Другое огромное природное богатство края – леса, занимающие около трети общей площади. Они дают не только ценную древесину, но и изобилие грибов, ягод, диких птиц и зверей.

Здесь Вы найдете самый старый дуб Литвы, возраст которого насчитывает уже 1500 лет, а еще здесь находится место, где на воде показалась Пресвятая Дева Мария.

В районе много замечательных живописных мест, где можно заночевать, обосноваться на отдых, разбить палатки... Мы верим, что Вы, наши дорогие гости, познакомившись с удивительным Зарасайским краем, навсегда подружитесь с ним и захотите снова побывать в дорогих вам местах. Ждем встречи в краю озер!



**Центр туристической информации
Зарасайского района**

Пл. Селю 22, Зарасай, LT-32110
Тел.: +370 682 40988,
тел./факс: +370 385 37171
turizmas@zarasai.lt
www.zarasai.lt/tic

**Самоуправление
Зарасайского района**

Пл. Селю 22, Зарасай, LT-32110
Тел.: +370 385 37144
www.zarasai.lt

Самые популярные объекты для посещения (ТОП объекты) в Зарасайском районе



1. Круг обозрения

Тел.: +370 385 37171, ул. Д. Буконто, Зарасай,
turizmas@zarasai.lt, www.zarasai.lt/tic;
GPS: 55.728237, 26.243434

На берегу Зарасайского озера в 2011 году был открыт круг обозрения, который уже пользуется популярностью не только у местных жителей, но и у гостей города. Высота круга составляет 17 метра.



2. Водяная мельница в Шлининке

Тел.: +370 686 23348, +370 687 59106, дер. Шлининка,
vandensmalunas@gmail.com,
www.slyninkosmalunas.lt; GPS: 55.736755, 26.197763

Обосновавшаяся здесь община мельницы с удовольствием встретит всех, кто желает осмотреть мельницу, участвовать в процессе помола муки, а после ее помола здесь же, в доме образовательных ремесел мельницы, замешать пирог, печь на горячих углях блины по рецепту, которому уже 100 лет. В мельнице

можно отведать деревенские угощения – домашний хлеб, различные сыры, выпить чай, показать свои знания в викторине о традициях нашего края. Предлагаются образовательные программы ученикам “Дорога хлеба” и “Дорога льна” (по предварительному заказу).



3. Деревня Стелмуже

Тел.: +370 616 25297, дер. Стелмуже,
GPS: 55.830242, 26.221409

Стелмужский дуб — самый старый дуб Европы. Его возраст оценивается в 1 500 лет, есть сведения, что ему уже около 2 000 лет. В 1960 году Стелмужский дуб был объявлен памятником природы и включён в число охраняемых объектов Литвы. Высота дуба составляет 23 метра, а если подняться по стволу на 3 метра вверх, то обхват его достигает 13,5 метров. В настоящее время его состояние плохое, он весь оброс грибами, мхами, лишайниками. Стелмужский кстел Св. Креста

отсчитывает свой век с 1650 года. В то далёкое время он принадлежал калвистам и относился к филии Илукстского костела в Латвии. И срублен этот костел руками латышских мастеров без единого железного гвоздя, без пилы, только с помощью топора.



4. Место знамения Пр. Девы Иарии

Тел.: +370 385 37171, дер. Квинтишкес, turizmas@zarasai.lt,
www.zarasai.lt/tic; GPS: 55.802508, 26.084949

Это случилось 30 июня 1967 г. Около безымянной речушки, соединяющей озера Ильгис и Пакаушис, произошло чудо: двум юношам явилась Святейшая Дева Мария. Весть о необыкновенном случае распространилась далеко за пределы деревни Квинтишкес. Сейчас сюда приезжает много людей во все времена

года. Посетившие это место чувствуют облегчение, приток сил, духовное воскресение. На берегу озера Илгис часто строятся кресты, а летом берег озера украшают цветами.

5. Индивидуальная коллекция Виды Жилинскиене „Морской музей“, этнографическая и информационная экспозиции Салакас и Гражутского регионального парка

Тел.: +370 385 59426, пл. Лаисвой 14, Салакас,
parkas@grazute.lt, www.grazute.lt;
GPS: 55.591762, 26.131165

Постоянно пополняемая экспонатами и увлекательными рассказами об истории знаменитого городка экспозиция оборудована в центре посетителей Гражутского регионального парка. В музее можно увидеть экспонаты привезенные с побережья Африки, с островов Индонезии, раковины, кораллы, окаменелости, морских животных. Осматривая коллекцию, услышите захватывающие дух истории об опасных морских путешествиях, узнаете тайны глубин и услышите шум моря. Этот музей является едва ли не самым отдаленным от моря морским музеем. Рабочее время: I-V- 9:00 – 18:00, обед: 12:00 – 12:45



6. Художественная галерея Дусетос

Тел.: +370 385 56878, ул. К. Буги 3А, Дусетос,
dusetu.galerija@zarasai.lt; GPS: 55.745138, 25.837913

Это известный центр искусства и культуры, который объединяет всех живущих и творящих в Зарасайском крае художников (лауреат национальной премии Ш.Саука, Н. Саукиене, Е. Раугас, Р. Пучекас, Е. Валинишките, А. Стаускас и др.).



7. Рамуно Чижо экспозиция старинных предметов для изготовления пива. Дегустация пива.

Тел.: +370 686 48890, +370 385 56653, Дусетос,
cizoalus@zarasai.lt, www.cizoalus.lt;
GPS: 55.745982, 25.85401

На берегу озера Сартай сможете насладиться вкусом настоящего пива и познакомиться с процессом его изготовления, который известен еще с 1863 года. Нефильтрованное, живое, сделанное по рецептуре прадедов “Пиво Чижаса”. Это пиво варят с ячменного солода, натуральных дрожжей, хмеля и высокого качества воды. Экспозиция старинных предметов для изготовления пива.



Культурно- исторические объекты

Деревня Стелмуже, см. информацию в ТОП объектах Зарасайского района (ТОП объект № 3).

Анталиептская гидростанция

Тел.: +370 385 37171, деп. Анталиенте, turizmas@zarasai.lt,
www.zarasai.lt/tic; GPS: 55.661402, 25.862209

Анталиептская гидростанция является памятником исторического и технического наследия. Гидростанция построена на бывших полях поместье в 1954 - 1959 г., перекрыв реку Святая.





Бункеры в Антазавском сосновом лесу

Тел.: +370 385 37171, дер. Антазаве, turizmas@zarasai.lt, www.zarasai.lt/tic; GPS: 55.808586, 25.926656

В сосновом лесу вблизи дороги Антазаве – Дусетос, можно посетить 2 новых бункера партизанов отряда Витис. На этом месте в 1944 г. зимой и осенью скрывались партизаны отряда Витис и их командир Миколас Казанас - Сиаубас. В том же году была кровавая битва с отрядами советских оккупантов.

Музеи



Музей Зарасайского края

Тел.: +370 385 52456, Д. Буконтаса 20/1, Зарасай, muziejus@zarasai.lt; GPS: 55.728354, 26.245193

В музее экспонируются сакральные скульптуры, представляется постоянная выставка художника эмигранта Микаса Шийейкиса, оборудована комната зажиточного хозяина, выставлены предметы быта, промыслов и труда: старинная кухонная утварь, принадлежности для пчеловодства и рыбной ловли, прялки и станки, образцы старинных тканей и одежды. В музее работает постоянная выставка-продажа. Посещение музея платное.



Музей церковного искусства в костеле Св. Креста

Тел.: +370 385 52456, дер. Стелмуже, muziejus@zarasai.lt; GPS: 55.830242, 26.221409

Сохранивший черты классицизма костел построен в 1650 г. Деревянное здание строили местные крепостные только при помощи пилы и топора. Это один из костелов Литвы, где еще сохранились изделия из дерева, имеющие большое художественное значение. Обильные аналогии свидетельствуют, что интерьер костела сложился в конце

XVII – в начале XVIII вв. Уникальная резьба по дереву относится к позднему ренессансу. В костеле оборудован музей церковного искусства (его посещение платное).



Мемориальный музей языковеда Казимераса Буги

Тел.: +370 385 52456, дер. Пажеге; GPS: 55.742298, 25.761963

В музее можно ознакомиться с периодом учёбы, профессорской деятельностью и научными работами языковеда. Во дворе музея в 1989 году установлен памятный крест семьи Буго. Его автор – мастер Й.Верза.

Индивидуальная коллекция Виды Жилинскиене „Морской музей“, этнографическая и информационная экспозиции Салакас и Гражутского регионального парка, см. информацию в ТОП объектах Зарасайского района (ТОП объект № 5).

Рамуно Чижо экспозиция старинных предметов для изготовления пива, см. информацию в ТОП объектах Зарасайского района (ТОП объект № 7)

Поместья, замки, городища, могильники

Городище Пакальнишкес

Тел.: +370 385 37171 (TIC), Турмантаская сенюния,
www.zarasai.lt/tic, turizmas@zarasai.lt, www.zarasai.lt/tic;
GPS: 55.657487, 26.058593

Городище на берегу озера Рамис. Жизнедеятельность на этом городище проходила впервые века от Рождества Христова – начала первого тысячелетия.



Городище Верславос

Тел.: +370 385 37171 (TIC), Анталептская сенюния,
turizmas@zarasai.lt, www.zarasai.lt/tic;
GPS: 55.653365, 25.86072

Одно из самых красивых городищ в Зарасайском крае.



Городище Великушко II (Сала)

Тел.: +370 385 37171 (TIC), региональный парк Сартай,
Антазавская сенюния, sartureg@takas.lt, www.zarasai.lt/tic;
GPS: 55.8239, 25.855171

На городище найдены осколки древней керамики, кости животных, обломки камней.



Ремесленничество

Пранас Савицкас

Тел.: +370 385 57290, дер. Анталиепте;
GPS: 55.668358, 25.859749

Вырезает кресты, придорожные деревянные столбы с орнаментами и крыши, скульптуры, изделия домашнего обихода.



Римуте Витайте

Тел.: +370 615 92968, Зарасай

Плетёт аукштайтйские ленты, шьёт куклы и маленьких ведьм. Ткёт исключительно только национальные костюмы – аукштайтйские юбки, тканые жилеты, передники, старинные женские головные уборы (повойники).



Гедиминас Кайрис

Тел. +370 686 61174, дер. Дегучай;
GPS: 55.657487, 26.058593

Вырезает ложки, оригинальные изделия из разных сортов древесины.



Сакральные объекты



Костел Св. Девы Марии братия в небеса

Тел.: +370 385 37171, ул. Бажничес, Зарасай,
turizmas@zarasai.lt, www.zarasai.lt/tic;
 GPS: 55.73027, 26.245495

Костел в стиле необарокко возведен в одном из самых высоких мест города Зарасай. Имеются предположения, что портрет Богоматери на Большом алтаре является подарком великого Князя Витаутаса.



Костел Св. Девы Марии Великомученицы

Тел.: +370 385 37171, городок Салакас,
turizmas@zarasai.lt, www.zarasai.lt/tic;
 GPS: 55.802508, 26.084949

Костел, который является строением необыкновенной смелости, построен в 1906-1911 гг. Его стиль – неоготика и неоромантизм. Стены костела – это целая экспозиция разновидностей полевых камней. Интерьер костела скромный, но в нем много света. В костельном дворе стоит оригинальная часовенка, в строительстве которой использовано 117 каменных жерновов.



Братство тибериады

Тел.: +370 385 43694, деп. Балтришкес,
www.tiberiade.lt; GPS: 55.671431, 25.974003

Братья монахи живут здесь постоянно с 2001 г. Характерная черта членов этого братства – уделяемое ими большое внимание к братской жизни, её качеству, доверие, популяризация францисканского образа жизни. О визите необходимо договориться заранее.

Природный туризм



Камень Равнин

Тел.: +370 385 37171, turizmas@zarasai.lt,
www.zarasai.lt/tic, деп. Стелмуже,
 GPS: 55.828416, 26.221006

В 1,5 км от Стелмужского дуба находится огромный камень Равнин. Этот камень иногда называют камнем дьявола. Есть легенда, что утром пропел петух, и дьявол бросил этот камень. Земля затреслась и в результате чего появились холмы и овраги.

Стелмужский дуб, см. информацию в ТОП объектах Зарасайского района (ТОП объект №3)

Познавательная тропа Дегучай

Тел.: +370 385 59426, деп. Дегучай, parkas@grazute.lt,
www.grazute.lt; GPS: 55.658212, 26.055077

Путешествия по тропе можно увидеть редкую птицу из семейства сов - мохноногого сыча, живущего в сосняках леса, а также его дом – дупло. Тропа, протяженностью в 3 километра, оборудована в региональном парке Гражуте. Путешествуя по ней, можете увидеть сову - мохноногого сыча и его дом - дупло, узнаете о плаунах, лишайниках и елях, найдете лосиную шерсть и узнаете о ледовых наслоениях, городищах и курганах, разгадаете тайны верхового болота, а в низовом болоте познакомитесь с миром редких растений и животных. Здесь же - в дышащем прохладой сосняке вы сможете отдохнуть. Об услугах гида необходимо договориться заранее.



Познавательная тропа Шаваша

Тел.: +370 385 59426, деп. Анталенге, parkas@grazute.lt,
www.grazute.lt; GPS: 55.660058, 25.861479

В Литве это первая геологическая тропа. Она находится рядом с настоящей „горной рекой“. Ведь Шаваша - „капризная“ река и требует туристических навыков. Впечатляет не только сама река, но и её окружение: Лужайский лес и выдолбленный валун - останок литовского старинного храма, который был построен в XVI-XVII в.в., в стремительной извилине реки островок Любви...



Познавательная тропа Ясконишкес

Тел.: +370 385 56834, +370 385 56849, региональный парк Сартай, sartureg@takas.lt, www.sartai.lt; GPS: 55.78078, 25

Эта тропа проведет через песочный сосняк, который издавна местные называют “Смолиница” потому, что люди здесь когда-то собирали сосновую смолу. Думаем, что вам будет приятно прогуляться по светлому сосняку, узнать про жизнь этого леса и любоваться красотой озера Сартай. Обратите внимание на стенды и узнаете, как здесь зародился родник, когда лучше растет ель, а когда сосна и еще много другой интересной информации. Об услугах гида необходимо договориться заранее.



Познавательная тропа Илгашилис

Тел.: +370 385 56834, +370 385 56849, региональный парк Сартай, sartureg@takas.lt, www.sartai.lt;

GPS: 55.77681, 25.870869

Эта тропа – одна из NATURA 2000 территорий.

Познавательная тропа Дусетского леса

Тел.: +370 385 56834, sartureg@takas.lt,
www.sartai.info, Дусетос, GPS: 55.787853, 25.791867

Познавательная тропа расположена в зоологическом ботаническом заказнике Дусетского леса. Лес Дусетос полон различных тайн. Огромные болота с вязкими трясины, редкие лесные растения, известковые источники, вековые деревья: не все это можно увидеть сегодня, но по крайней мере, посетив этот маршрут узнаете для себя много нового и интересного. Продолжительность тропы составляет 3,4 км, имеется 14 остановок с информационными стендами. Прогулка по тропе займет 1,5 - 2 часа.





Озеро Луодис

Тел.: + 370 385 59426, дер. Салакас, parkas@grazute.lt, www.grazute.lt; GPS: 55.579015, 26.153138

Длина озера с северо-востока на юго-запад 6,3 км, ширина – 4,4 км, глубина 18,4 м. В озере есть два крупных острова – Алауне и Садаускас – и два небольших острова – Пилеис и Конопине. Береговая линия озера волнистая, много крупных заливов. С южной стороны озера к центру

пролегает мыс Жверинчиус. Берега озера в основном высокие и крутые, разбитые водой, только концы заливов низкие и болотистые.



Анталиептский заливы

Тел.: +370 385 59426, дер. Бикенай, parkas@grazute.lt, www.grazute.lt; GPS: 55.628232, 26.056033

Анталиептский заливы находятся по обе стороны дороги Каунас-Зарасай, к востоку от Анталиепте, на территории Гражутского регионального парка. Заливы формируются с 1959 года. Это созданный руками человека живописный водоем, соединивший между собой 26 ранее отдельных озер.

Он поражает своей величиной (1,9 тыс. га), множеством островов (более 50) и извилистой линией берега (160 км). Максимальная глубина 46 м., средняя глубина 7,2 м. Анталиептские заливы является вторыми по величине заливами в Литве.



Озеро Сартай

Тел.: +370 385 56834, Дусетос, sartureg@takas.lt, www.sartai.info; GPS: 55.785504, 25.82235

Сартай - озеро на северо-востоке Литвы. Это озеро с самой длинной береговой линией в Литве (79 км). На озере находятся 6 островов. Средняя глубина озера – 5,7 м, максимальная глубина - 20,9 м. Через озеро протекает Святя.

Объекты гастрономического туризма

Водяная мельница в Шлининке, см. информацию в ТОП объектах Зарасайского района (ТОП объект № 2).



ООО „Дегеса“

Тел.: +370 685 44450, дер. Бикенай, info@degasa.lt, www.degasa.lt; GPS: 55.628026, 26.083376

Находится на берегу реки Швентои, возле Анталиептских заливов. Предлагает не только богатый выбор инвентаря для водного туризма, но и богатое кулинарное наследие. Анталиептские заливы знамениты своей рыбой. По предварительному заказу, можно отведать блюда кулинарного наследия, например, сыр из рыбы. Этот сыр производится более 100 лет. Также можно попробовать травяной чай или местные блины.



Экспозиция старинных предметов для изготовления пива, см. информацию в ТОП объектах Зарасайского района (ТОП объект № 2).

Верховая езда

Ассоциация „Белый Мустанг“

Тел.: +370 689 10712, дер. Ляуденай

Оказываемые услуги: конные походы, верховая езда, в зимнее время предлагается катание в запряженных саниах. Обязательно договариваться заранее.



„Рутос жиргай“

Тел.: +370 8 601 22133, дер. Науядварис

Оказываемые услуги: верховая езда. Обязательно договариваться заранее.



Водный туризм

Лодочная „Degesa“

Тел.: +370 685 44450, дер. Бикенаи, info@degese.lt, www.degese.lt; GPS: 55.628026, 26.083376

На берегу реки Швентои предлагается богатый выбор инвентаря для водного туризма: гребные лодки, каяки, водные велосипеды, виндсёрфинг, байдарки, сдаются напрокат велосипеды, предоставляются услуги питания. Особенно популярны походы на каяках и байдарках по верхней части реки Швентои. Также организуются походы на каяках и байдарках ночью.



Усадьба сельского туризма „Пасартеле“

Тел.: +370 652 33232, дер. Диджиадварис, pasartele@gmail.com; GPS: 55.733119, 26.242453

Путешествия на понтонном катамаране по озеру Сартай. Ландшафт озера разнообразят соединённые протоками продолговатые озёра и их цепи рифового происхождения, находящиеся в простирающихся длинных заливах. Обязательно договариваться заранее.



Зарасайский молодежный клуб водного спорта

Тел.: +370 610 63327, Зарасай, adateleadatele@gmail.com; GPS: 55.742205, 26.247847

Понтонные катамараны, водные лыжи, буксируемый на катере водный парашют, познавательное ныряние, курсы ныряния, ныряние с катамарана. Однодневная познавательная экскурсия на катамаране по озеру Зарасас. Катамаран по заказу перевозится на Анталептское море, озера Сартай, Чичирис, Луодис, Друкшай.



Аренда водного инвентаря

Тел.: +370 686 93801, ул. Баиору, Зарасай; GPS: 55.731568, 26.241137

Арендуют каяки, лодки, лодки с мотором, водные велосипеды, парусники, “Segway”, катамаран, велосипеды.



Приключенческий туризм



Пейнтбол

Тел.: +370 686 93801

Пейнтбол - это военная игра, в которой противоположные команды борются за победу в битве, стреляя шариками, заполненными краской. Эта игра повышает настроение. Игра в пейнтбол разнообразит любое Ваше мероприятие – день рождения, мальчишник или юбилей. Посещение согласовать заранее.



Аэроклуб «Орлекис»

Тел.: +370 670 20859, дер. Димитришкес, Зарасай,
www.zarasai.lt/tic; GPS: 55.731568, 26.241137

Полеты на параплане, полеты в тандеме, занятия для начинающих, демонстрационные программы. О визите необходимо договориться заранее.

Оздоровительный туризм



Оздоровительный центр

Тел.: +370 385 54570, ул. Вильняус 1В, Зарасай,
baseinas@zarasuligonine.lt, www.zarasai.lt/baseinas;
GPS: 55.733119, 26.242453

Плавательный и специальный бассейны с оборудованием для лечебных процедур, сауна, инфракрасная и паровая бани, массажные ванны. С 1 июня по 1 октября центр не работает.



„Виюандра“

Тел.: +370 600 43810, ул. Пакалнес 12, Зарасай,
lapera@langasiateiti.lt, www.vijuandra.lt;
GPS: 55.733119, 26.242453

Массаж шоколадом и мёдом, гидромассаж, массаж лица, ароматерапия, процедуры с использованием морских водорослей. Посетительницы смогут сами изготовить для себя кремы для лица и рук, масла для тела. По предварительному заказу.



Статус города – с 1500 года

Площадь – 2275 км²

Число жителей в городе Браслав – 10 835

Число жителей в Браславском районе – 27 945

Браслав — древний город Беларуси. В IX веке на этом месте существовало поселение латгалов и кривичей, ставшее впоследствии ядром города. Согласно «Хронике Польской, Литовской, Жмудской и всей Руси» Мацея Стрыйковского впервые упоминается в 1065 году под названиями Брячиславль, Брячислав — по имени полоцкого князя Брячислава Изяславича, который превратил городище Замковую гору в пограничную крепость. С XIV века Браслав вошёл в состав Великого княжества Литовского и находился во владении великого князя Гедимина, затем его сына Явнута. В XV веке город стал центром одноимённого повета Виленского воеводства. В XVII—XVIII веках Браслав сильно пострадал во время многочисленных военных действий, несколько раз был полностью разрушен.

В 1793—1795 гг. Браслав — центр Браславского воеводства. После 3-го раздела Речи Посполитой в 1795 году город отошёл к Российской империи и стал уездным центром. Во время Отечественной войны 1812 года Браслав был занят французскими войсками.

В 1913 году здесь было 1550 жителей, работали винокуренный завод, больница, сельское училище. В ноябре 1917 г. в городе установлена Советская власть. В 1918 г. Браслав был занят кайзеровскими войсками. В феврале 1922 года он вошёл в состав Польши, где находился до 1939 года. В 1939 году вошёл в состав Белорусской ССР, с 1940 года — центр Браславского района.

В настоящее время Браславский район – край богатой природы. Свыше 300 озёр занимают большую часть его площади. Более четверти территории района занимает лес. С целью сохранения и приумножения природных богатств Браславского района в августе 1995 года создан Национальный парк «Браславские озёра». Территория парка обладает прекрасными условиями для организации различных видов туризма и отдыха.



**Центр туристической информации
Браславского района**

ул. Красноармейская 2, Браслав
Тел/факс +375 2153 22735,
drivyatich@tut.by

**Исполнительный комитет
Браславского района**

ул. Советская 119, Браслав, 211970
Тел: +375 2153 22536
www.braslav.vitebsk-region.gov.by

Самые популярные объекты для посещения (ТОП объекты) Браславского района



1. Гора Маяк

Тел.: +375 2153 22735 (ТИЦ), д. Кезики

Гора Маяк – самый высокий холм Кезиковских гор. Маяком гору прозвали только в начале XX века, когда геодезисты установили на холме триангуляционную вышку. А до того холм назывался горой Бизня. С горы Маяк открывается замечательный вид. На вершине холма установлена смотровая площадка в виде башни. Отсюда прекрасно виден устремленный шпилями в небо костел в Слободке.



2. Замковая гора

Тел.: + 375 2153 22 735 (ТИЦ), ул. Замковая, Браслав

Над низкой застройкой Браслава доминирует массив Замковой горы. Это высокий холм с плоской вершиной и крутыми склонами. Гора является замечательной смотровой площадкой, с которой открываются потрясающие панорамы окрестностей. На этом месте в раннем средневековье находилось поселение балтийского племени латгалов, предков современных латышей. Как свидетельствуют раскопки, на территории латгальского поселения жили и представители славянского племени кривичей. На Замковой горе установлен памятный знак – гранитный валун, надпись на котором гласит: «Замковая гора является местом основания города Браслава. 1065 г.». На горе можно увидеть деревянную скульптурную композицию – иллюстрацию к легенде об основании города.



3. Костел Рождества Пресвятой Девы Марии

Тел.: +375 2153 22760, +375 2153 21792,

ул. Советская 23, Браслав

Храм был возведен в 1897 году из камня и красного кирпича. Главный фасад храма украшает трехъярусная башня. Главная святыня костела – чудотворная икона Матери Божьей Браславской Владычицы Озер. Ежегодно 22 августа на территории костела проводятся торжества почитания чудотворной иконы. В августе 2009 года чудотворную икону Божьей Матери Владычицы Озер короновали папскими коронами. Этот обряд является в католической церкви признанием чудотворности иконы. Согласно историческим свидетельствам, образ Божьей Матери Владычицы Озер когда-то находился в греко-католическом монастыре, который сгорел от удара молнии в 1832 году. А сама икона чудесным образом уцелела! Образ Божьей Матери Браславской – первая коронованная икона в Витебской области и седьмая – в Беларуси.



4. Памятник «Братская могила воинов 1-го Прибалтийского фронта и партизан»

г. Браслав, ул. Советская

Братская могила находится в сквере на улице Советской. Здесь захоронены воины 1-го Прибалтийского фронта и партизаны, погибшие при освобождении Браславщины. В 1981 году на могиле был установлен памятник – скульптура война на фоне двух обелисков. Рядом расположены плиты с именами погибших.

5. Историко-краеведческий музей

Тел.: +375 2153 21445, ул. Энгельса 39, Браслав

Расположен в центральной части города. В 6 залах музея размещены очень интересные коллекции. В экспозициях представлены различные эпохи, начиная с неолита. Экспонатами стали многие предметы, найденные при раскопках курганов VIII-XI веков. Комплекс материалов рассказывает о быте, занятиях, культуре населения Браславщины в период Киевской Руси. Здесь можно увидеть макет крепости - той, что стояла в давние времена на Замковой горе, к которой музейные работники приводят экскурсии. Огромный интерес представляет этнографическая коллекция: изделия из льна, образцы ткачества, работы резчиков по дереву, мастеров соломоплетения и лозоплетения, гончаров. Отдельные разделы экспозиции посвящены выдающимся людям, так или иначе связанным с Браславской землей. Экскурсии проводятся на белорусском и русском языках для групп посетителей до 20 человек. Выходной – понедельник.



6. Музей традиционной культуры

Тел.: +375 2153 2 22 30

Расположен на берегу озера Дривяты в здании бывшей мельницы. Действует экспозиция музея ремесел, которая знакомит с традициями плетения, ткачества, гончарства Браславщины.



7. Родник в урочище Окменица

Тел.: +375 2153 22735 (ТИЦ), д. Чернишки

Урочище Окменица ("каменистая" в переводе с литовского) получило свое название от впадающей в озеро Струто речушки. Рядом с ее устьем расположено очень интересное и популярное у туристов место – целебный родник. Местные жители называют его "Шалькиня" ("холодный" в переводе с литовского) или Зимник. По легенде, для того чтобы вода источника помогла исцелиться, роднику нужно "заплатить". Неудивительно, что в земле у родника нашли множество монет – от старинных до современных.



8. Борисов камень

Тел.: + 375 2153 22 735 (ТИЦ), Друя

Самый древний памятник Друи – могучий валун с вырезанным на нем шестиконечным крестом и затертой надписью – долгое время лежал прямо в реке Западная Двина чуть ниже устья Друйки, недалеко от берега. Его вытащили из реки и установили рядом на ее высоком берегу 22 октября 2002 года.



Это один из трех сохранившихся до нашего времени знаменитых Борисовых камней, которые в начале XII века по приказу полоцкого князя Бориса Всеславовича были украшены христианскими символами и надписями и размещены на территории древнего Полоцкого княжества. В народе эти камни называли по-разному: Борис, Борис-Хлебник, Писарь, Писаник, Борис-Глеб, Борисоглебский, даже Французский и Наполеоновский. Надпись на каждом из камней гласила: «Господи помоги рабу своему Борису». Легенда утверждает, что князь приказал вырезать эти надписи во время великого голода в 1128 году на валунах, которые ранее были местами языческого культа.

Культурно- исторические объекты

Замковая гора, см. информацию в ТОП объектах Браславского района (ТОП объект № 2).



Здание бывшей лечебницы

Тел.: + 375 2153 22 735 (ТИЦ), ул. Кирова, Браслав

На улице Кирова находится здание бывшей лечебницы, построенной в 1906 году. Ее история связана с именем Станислава Нарбута (1853–1926), который проработал здесь более 40 лет и похоронен в Браславе на Замковой горе. На его могиле установлен памятник – белый обелиск с фонарем на вершине.



Еврейское кладбище

Тел.: 375 2153 22 735 (ТИЦ), Друя

Еврейское кладбище в Друе – единственное в Беларуси, где сохранились цветные росписи на памятниках. Всего до наших дней сохранилось около 250 памятников.

Камень Бориса, см. информацию в ТОП объектах Браславского района (ТОП объект № 8).



Памятник Станиславу Нарбуту

Тел.: + 375 2153 22 735 (ТИЦ), ул. Замковая, Браслав

Станислав Нарбут - доктор медицины, просветитель, великий гуманист, краевед, генератор многих социальных идей, он еще при жизни заслужил безграничное уважение и любовь. Во многом благодаря ему в городе была построена первая лечебница, которую очень часто называли «нарбутовской». Она до настоящего времени служит людям, получив вторую жизнь после открытия православного скита Полоцкого Свято-Ефросиньевского монастыря.

Ремесленничество



Лукьянец Анжела Ивановна

Тел.: +375 2153 22233, ул. Ленинская 77, Браслав

Ткачество. Увлекается вязанием, вышивкой, бисероплетением.



Зинкевич Валерий Анатольевич

Ул. Набережная 12, Браслав

Занимается изготовлением керамической посуды времён железного века, раннего и позднего средневековья, а также этнографической гончарной посуды браславщины.

Рулевич Людмила Ивановна*Тел.: +375 2153 32224, ул. Жданова 11, Браслав*

Ткачество и плетение поясов. Увлекается плетением из соломки.

**Парахневич Михаил Иванович***Тел.: +375 2153 32340, ул. Жданова 19, Браслав*

Художественная обработка дерева, изготовление деревянной мебели. Увлекается фотографией.

**Парахневич Наталия Николаевна***Тел.: +375 2153 32340, ул. Жданова 19, Браслав*

Вышивка. Увлекается вязанием, ткачеством, гобеленом.

**Черкас Михаил Болеславович***Тел.: +375 2153 33352, ул. Ленинская, д. Слободка*

Занимается плетением из соломки: декоративная посуда, шкатулки, шляпы, объёмная скульптура из соломки с использованием деревянно-проволочных каркасов, макеты архитектурных комплексов с использованием соломенных лент, колосьев, витых плетёнок, сюжетные композиции по мотивам белорусских сказок.

**Лабуть Руслан Иосифович***Ул. Булойчика 1, Браслав*

Гончарство, керамика.

**Музеи**

Историко-краеведческий музей, см. информацию в ТОП объектах Браславского района (ТОП объект № 5).

Музей традиционной культуры, см. информацию в ТОП объектах Браславского района (ТОП объект № 6).

Поместья, замки, городища, могильники**Усадьба Плятеров***Тел.: +375 2153 22735 (ТИЦ), д. Опса*

Построена в 1904 году как резиденция семьи Плятеров. Во время 1-й Мировой войны здесь располагался госпиталь, а в 1922 г. польские власти выкупили усадьбу у Плятеров для нужд сельскохозяйственной школы.





Усадьба Вавжецких

д. Видзы-Ловчинские

Усадьба Томаша Вовжецкого (XVIII) - памятник архитектуры эпохи классицизма. Северный парадный фасад выделяется традиционным портиком с треугольным фронтоном наверху. Южный фасад имеет уникальное для Беларуси оформление: в центре находилась кирпичная веранда-галерея с двумя симметрично расположенными лестницами. К усадьбе примыкал парк, где произрастало до 40 видов деревьев и кустарников.



Ахремовский парк «Бельмонт»

д. Ахремовцы

Памятник садово-паркового искусства в д. Ахремовцы заложен во 2-й половине 18 века - начале 19 века. Был частью дворцово-паркового ансамбля (каменный дворец разрушен в начале 20 в.). Площадь парка около 65 га. В парке растут преимущественно местные породы деревьев. Есть экзотические деревья: лиственница сибирская, сосна веймутова, тополь канадский, туя западная и др.



Часовня в агрогородке Ахремовцы

Тел.: +375 2153 22735 (ТИЦ), д. Ахремовцы

До сегодняшнего времени частично сохранился некогда богатый парк и часовня Христа Спасителя. Её возвели за счёт средств графа Феликса Плятера. Имеет все черты готического стиля. В центральной каплице находился фамильный склеп Плятеров, который в советское время был разрушен.

Замковая гора, см. информацию в ТОП объектах Браславского района (ТОП объект № 2).



Городище Масковичи

Тел.: +375 2153 22735 (ТИЦ), д. Масковичи

Археологические находки XI-XV вв. в своём большинстве характерны для скандинавской культуры. Среди них различные украшения, кости с рисунками и руническими надписями, которые не имеют аналогов не только на территории Беларуси, но и на всех восточнославянских землях. Специалисты считают, что надписи были сделаны в

XII-XIII вв. выходцами из Скандинавии, жившими среди славян. Предполагается, что городище было уничтожено в XV веке в ходе борьбы Полоцкого княжества с крестоносцами.

Сакральные объекты

Костел Рождества Пресвятой Девы Марии, см. информацию в ТОП объектах Браславского района (ТОП объект № 3)



Церковь Успения Пресвятой Богородицы

Тел.: + 375 29 818 78 18, ул. Ленинская 74, г.Браслав

Напротив костела находится церковь Успения Пресвятой Богородицы (1897) – памятник архитектуры псевдорусского стиля. В церкви находятся иконы 17-19 веков. Постоянное богослужение проводится с момента постройки.

Костёл Приход Божьего Провидения

Тел.: +375 29 7153668, д. Слободка

Каменное здание, 1901 года постройки. Площадь здания – 993 кв.м. В архитектуре храма сочетаются элементы романской и готической архитектуры. Значительную ценность представляют железные оковки дверей костела, завесы на которых изображены в виде растительных композиций. Постоянное богослужение проводится с момента постройки.

**Костёл Пресвятой Троицы**

д. Видзы

Один из самых высоких в Беларуси, построен в 1914 году из красного кирпича. Высота его шпилей 59 метров. Храм украшен многочисленными деталями характерными для готического стиля. В начале 20 века католический приход в Видзах относился к числу самых больших по численности верующих во всей Ковенской губернии.

**Костел Святой Троицы и монастырь бернардинцев**

Тел.: +375 2153 25109, ул. Ленина 74, г. Друя

Самым замечательным архитектурным памятником Друи является ансамбль костела и монастыря бернардинцев. Высокая башня бернардинской святыни, возвышающаяся над низкой старой застройкой, – визитная карточка и узнаваемый элемент силуэта Друи. Сегодня костел и монастырь полностью отреставрированы.

**Руины церкви Благовещения Пресвятой Богородицы**

Тел.: + 375 2153 22735 (ТИЦ), г. Друя

Православная церковь Благовещения Пресвятой Богородицы была одной из главных святынь Друи. Первоначально была построена из дерева при православном монастыре, который существовал в Друе с XVI века. В XVIII веке это был единственный православный монастырь на Браславщине, а церковь при монастыре (возведена в камне после 1687 года) – единственным православным храмом в Браславском повете. Значение монастыря высоко оценил русский царь Петр I, который посетил Друю в ходе Северной войны. В 1720 году он пожертвовал монастырю значительную сумму. Историки предполагают, что одной из причин, по которым Петр обратил внимание на друйскую святыню, было то, что в Друе жили родственники его жены Катерины. В начале XIX века монастырь пришел в упадок. Известно, что в 1814 году в монастыре жило всего три монаха, а православных семей в городе было лишь девятнадцать. В 1823 году монастырь закрылся.

**Руины униатской церкви Святых Петра и Павла**

Тел.: + 375 2153 22735 (ТИЦ), г. Друя

Была построена в конце XVIII века в стиле позднего барокко. После ликвидации унии в 1839 году церковь передали православной пафии. Во второй половине XIX века деревянные элементы здания были разобраны, а каменную башню перестроили под часовню, в которой хранилась считавшаяся чудотворной икона Христа Спасителя. Сильно пострадавшая в годы Второй мировой войны часовня пришла в упадок. До наших дней сохранились лишь стены башни, на которых еще можно заметить остатки барочных украшений.





Костел Божьего Тела

д. Иказнь

Построен в начале XX века в неороманском стиле из известняковых блоков и кирпича. Базиликальный храм решен в массивных архитектурных формах. Главный фасад фланкируют две шатровые башни, между которыми расположен двухскатный щит с «розой» в центре.



Костел Святых Апостолов Петра и Павла

д. Дрисвяты

История храма начинается с 1514 года, когда был построен храм на пожертвования короля Зигмунта Старого. В 1725 году на этом же месте строится деревянный храм, который был уничтожен во время первой мировой войны. Новый костел построен в 1929 году из дерева по проекту Л. Витан-Дубейковского. В 1970 году закрыт. В 1990-е годы передан верующим и после реставрации действует.



Костёл Святого Иоанна Крестителя

д. Опса

Построен в 1887 году из кирпича на месте сгоревшего храма 1768 года. Памятник архитектуры неоготики.



Костёл Пресвятой Троицы

д. Плюсы

Построен в начале XX века из бутового камня. До 1941 года был закрыт, а во время Великой Отечественной войны частично разрушен. В декабре 1991 года здание было возвращено верующим, отреставрировано и полностью восстановлено.



Церковь святых апостолов Петра и Павла

д. Замосье

Построена в 1896 году на месте деревянной церкви 1761 года в ретроспективно-русском стиле; реконструирована в 1996 году.



Церковь святителя Николая Чудотворца

д. Иказнь

Воздвигнута в 1905 году на месте униатской деревянной церкви, разобранной в 1825 году. Памятник архитектуры ретроспективно-русского стиля. Двухгранный портал на колонках оформляет арочный входной проем.



Свято-Пантелеймонов женский монастырь

ул. Кирова, Браслав

Женский монастырь во имя великомученика Пантелеимона Целителя. Первая служба состоялась 6 марта, а первая Божественная Литургия - 11 марта 2006 года. 20 декабря 2007 года решением Белорусского Синода скит был преобразован в отдельный женский монастырь.

Природный туризм

Национальный парк “Браславские озера”

Тел.: +375 2153 29361, ул. Дачная 1, Браслав,
www.braslavyark.by

Национальный парк был создан в 1995 году. Площадь парка – 69,1 тыс. гектаров. Браславщина – удивительный мир Белорусского Поозерья, в котором представлены многие ледниковые формы рельефа. Здесь сконцентрировано огромное количество озер, занимающих около 13% территории парка. Самые крупные и живописные из них – это Дривяты, Снуды, Струсто, Богинское.



Озеро Струсто

Тел.: +375 2153 22735 (ТИЦ), д. Струсто

Одно из самых крупных в группе Браславских озер, озеро Струсто выделяется своей красотой. Не зря его называют жемчужиной Браславских озер. Вода в нем чистая и прозрачная. В центре озера находится остров Чайчин площадью 1,62 кв. км с причудливо изрезанной береговой линией – второй по величине остров в Беларуси. На острове можно увидеть очень редкое для Беларуси растение – карельскую березу.



Родник в урочище Окменица, см. информацию в ТОП объектах Браславского района (ТОП объект № 7).

Гора Маяк, см. информацию в ТОП объектах Браславского района (ТОП объект № 1).

Озеро Снуды

Тел.: +375 2153 22735 (ТИЦ), д. Плюсы

Снуды – второе по величине озеро в Браславской группе. Площадь озера 22 кв. км, длина 8,8 км. Длина береговой линии составляет 34,4 км. На озере 11 островов общей площадью 1,6 кв. км. На протяжении столетий Снуды славились как одно из самых рыбных озер Браславского края. В конце XIX века половина озера была собственностью Пожайского монастыря в Литве, а половина принадлежала владельцу имения Заверье барону Гану. Рыбной ловлей на Снудах занимались в основном жители старообрядческих деревень, расположенных по берегам озера.



Экскурсионный маршрут по Слободковской озовой гряде

Тел.: +375 2153 22735 (ТИЦ), д. Слободка

Гряда состоит из целой цепи возвышенностей, протянувшихся узкой нитью между озёрами Недрово и Потех в районе деревни Слободка. Во время экскурсии познакомитесь с “ледниковой деятельностью” на территории национального парка, формами рельефа, редкими видами растений. Протяжённость маршрута по гряде – 5 км. Продолжительность экскурсии – около трёх часов.



Экскурсионный маршрут «Парк Бельмонт»

Экологическая тропа, проложенная по бывшему пейзажному парку “Бельмонт”. Бывшее имение с особо сложной историей и судьбой, связанной с известным родом Плятеров. Частично сохранился огромный парк с ценными древостоями. Возраст некоторых насаждений достигает 200 лет. Общая площадь парка – 5,5 га.



Объекты гастрономического туризма



Ресторан "Озерный" и столовая

Тел.: +375 2153 22475, +375 2153 22553, ул. Советская 115, Браслав

Режим работы: 12.00 – 24.00



Ресторан "Дривяты"

Тел.: +375 2153 32679, ул. Набережная, Браслав

Режим работы: 10.00 – 24.00



Кафе "Сузор'е"

Тел.: +375 2153 22697, ул. Ленинская 133, Браслав

Режим работы: 12.00 – 24.00



Кафе "Виталич"

Тел.: + 375 29 2553891, ул. Садовая 6, Браслав

Режим работы: 12.00 – 01.00



Кафе "Купальница"

Тел.: +375 29 2974983, ул. Советская 69, Браслав

Режим работы: 09.30 – 01.00



Бар "Славия"

Тел.: +375 2153 32625, на въезде в Браслав со стороны Миор

Режим работы: 12.00 – 01.00

Водный туризм



Районный физкультурно-спортивный клуб "Дривятич"

Тел.: +375 2153 22735, ул. Красноармейская 2, Браслав, drivyatich@tut.by

• Водный маршрут "К Викингам"

Протяжённость 23 км. Начало маршрута – оз. Дривяты – р. Друйка – оз. Цно – оз. Несъпиш – западный мыс полуострова Лисий нос – оз. Потех – б/о Слободка.

• **Водный маршрут “До горбатого моста”**

Протяжённость 30 км. Оз. Дривяты – р. Друйка – оз. Цно – оз. Неспиш – оз. Войсо – мостик через протоку Войсо – оз. Струсто.

• **Водный маршрут “Большое озеро”**

Протяжённость 10 км. Б/о Дривяты – о. Чайка – восточный берег залива – северная часть полуострова Ушино – южная часть полуострова Турбазовский рог.

• **Водный маршрут “К Велесу”**

Протяжённость 76 км. До середины точки маршрута “До горбатого моста” - протока между оз. Войсо и оз. Струсто – о. Чайчин – северный берег оз. Струсто – вдоль полуострова Переволока – оз. Снуды – о. Липовец – турстоянка “Ручей” - протока в оз. Волос Северный – оз. Волос Южный.

Оздоровительный туризм

База отдыха “Дривяты”, национальный парк “Браславские озера”

Тел.: +375 2153 32100, оз. Дривяты, ул. Набережная, Браслав

Предоставляемые услуги: бильярд, теннис, экскурсии, катание в санях, банкеты, парная баня, сауна с мини бассейном, тренажерный зал, автостоянка, лодки, рекламно-информационные услуги, путёвки на платное любительское рыболовство.



База отдыха “Слободка”, национальный парк “Браславские озера”

Тел.: +375 2153 33106, оз. Потех, д. Слободка

Предоставляемые услуги: экскурсии, катание в санях, банкеты, парная баня, платная охраняемая автостоянка, лодка, рекламно-информационные услуги, путёвки на платное любительское рыболовство и турстоянки.



База отдыха “Леошки”, национальный парк “Браславские озера”

Тел.: +375 2153 54100, оз. Волосо, д. Леошки

Предоставляемые услуги: экскурсии, парная баня, платная охраняемая автостоянка, лодка, путёвки на платное любительское рыболовство и турстоянки.



База отдыха “Золово”, национальный парк “Браславские озера”

Тел.: +375 2153 34552, +375 2153 34553, оз. Золово

Предоставляемые услуги: бильярд, экскурсии, катание в санях, банкеты, парная баня, платная охраняемая автостоянка, катамаран, лодки, рекламно-информационные услуги.



Туристско-оздоровительное дочернее унитарное предприятие “Браславские озера”

Тел.: +375 2153 32150, ул. Рыбхозная 15, Браслав

Предоставляемые услуги: прокат туристического инвентаря, экскурсионные услуги, баня-сауна, бар “Волна”.





Статус города – с 1972 года

Число жителей в городе Миоры – 8 086 (на 01.01.2012.)

Число жителей в Миорском районе – 22 420 (на 01.01.2012.)

Миорский район расположен на северо-западе Беларуси, граничит с Браславским, Шарковщинским, Глубокским, Полоцким, Верхнедвинским районами и Республикой Латвия.

Район имеет благоприятные условия для развития туризма: интересную историю, самобытную культуру, богатый природный потенциал, развитую инфраструктуру.

Живописный озерно-болотный край украшают 83 озера, здесь протекает 16 рек и 39 ручьев, а 22 болота занимают 17% территории. Одна из важнейших достопримечательностей Миорщины – болото «Ельня», крупнейшее верховое болото Европы.

Главные водные артерии района – Западная Двина и ее приток Дисна. Все реки имеют 50-метровую охранную зону, с их берегов удаляются производственные объекты.

В водоемах обитает свыше 20 видов рыб – объект интереса любителей рыбной ловли.

Под лесами находится 20% территории. Самые большие лесные массивы находятся в границах гидрологических заказников, на заболоченных местах, что значительно затрудняет доступ к ним и в то же время привлекает любителей экстрима.



**Центр туристической информации
Миорского района**

ул. Комсомольская 28, Миоры, 211930

Тел. + 375 2152 41533

Skype – tip_miory

msport07@mail.ru

tic_miory@belladvina.com

www.miorysport.vitebsk.by

**Миорский районный
исполнительный комитет**

Ул.Дзержинского 17, Миоры, 211930

Тел.: +375 2152 41715

www.miory.vitebsk-region.gov.by

Самые популярные объекты для посещения (ТОП объекты) Миорского района

1. Санаторий “Росинка”

Тел.: + 375 2152 35159, + 375 2152 35243,

www.agrozdrav.by, sanrosinka@mail.ru, д. Мурашки

Санаторий расположен в краю голубых озер и чудесных лесов, на берегу озера Обстерно. В этом великолепном лесном оазисе созданы все условия для того, чтобы Вы могли замечательно отдохнуть, поправить своё здоровье, набраться сил. Летом воздух насыщен фитонцидами окружающего леса. Медицинский профиль санатория – лечение заболеваний системы кровообращения, органов дыхания, почек и мочевыделительной системы.



2. Агроусадьба “Тихая”

Тел.: +375 2152 37138, д. Зачеревье

Усадьба расположена на берегу самого большого в районе озера Обстерно. Двухэтажный деревянный особняк отлично приспособлен для отдыха большой компании с 8 – 10 человек, выполнен из современных, экологически чистых материалов. Сауна, небольшой бассейн. Для активных игр перед домом обустроена спортивная площадка. В тени деревьев сооружен навес. В распоряжении детей – качели и обустроенная песочница.



3. Агроусадьба “Мазурный берег”

Тел.: + 375 2152 37101, + 375 29 718 21 24

Расположена на берегу реки Западная Двина. Агроусадьба включает в себя коттедж, 2 гостевых дома, баню с комнатой на втором этаже, оригинальную столовую, оформленную в рыцарском стиле, приспособленную для барбекю, а также отдельный просторный зал с широкими столами и лавками. Рыбалка, тихая лесная охота, пешие прогулки, животворящая вода вдохнут в Вас силы и романтическое настроение. После активного отдыха сможете насладиться спокойным сном на дубовой кровати с мягкой периной. Усадьба рассчитана на 20 человек. Возможно проведение праздников и корпоративных мероприятий.



4. Физкультурно-оздоровительный комплекс

Тел.: +375 2152 40210, ул. Коммунистическая 47,

г. Миоры, tsport07@mail.ru

Комплекс включает гимнастический, тренажерный зал, мини-бассейн 5,5×10 м, бильярдный зал и зал настольного тенниса, русскую баню, сауну.



5. Агроусадьба «Белые росы»

Тел.: + 375 2152 39581, ул. Боровая 6, д. Язно

Гостям предоставляются две комнаты (4 – 5 человек). В летний период возможно размещение гостей на сеновале. Любители вкусно покушать будут приятно удивлены разнообразием предлагаемых хозяйкой блюд из натуральных продуктов. В распоряжении гостей беседка, гамак, детская площадка, место для приготовления шашлыка, баня. В 200 м от дома находится озеро. Рядом лес, богатый грибами и ягодами. Туристы имеют возможность побывать на уникальных болотах Жада и Ельня.



Культурно- исторические объекты



Камень “Следовник”

Тел.: +375 2152 41533 (ТИЦ), д. Перебродье, в 0,75 км на запад от северной окраины деревни Перебродье, в 0,4 км на север от автодороги Перебродье – Иказнь

В этих местах издавна поклонялись валунам. В деревне Язно известен огромный камень, на котором по разным преданиям обедали то ли Наполеон, то ли Екатерина II. У валуна около деревни Бертовщина останавливались французы в 1812 году.



Колонна

Тел.: +375 2152 41533 (ТИЦ), Леонполь;

GPS: 55.804691, 27.804357

Возведена в конце XVIII в честь принятия Конституции 1791 года.



Остров Стефана Батория

Тел.: +375 2152 41533 (ТИЦ), Дисна

Остров в месте слияния двух рек – место, где началась история Дисны. До наших дней дошло его историческое название: остров Батория. В 1579 году, перед походом на Полоцк, где находились войска русского царя Ивана Грозного, король Стефан Баторий разбивал здесь свой лагерь. Вернувшись из похода, он оставил в замке артиллерию. Летом 1581 года отсюда начинал поход на Псковщину. По

легенде, желая еще более укрепить дисненский замок, король приказал углубить ров перед ним. Так русла рек Двины и Дисны соединились, а замок превратился в остров.



Столетний мост

Тел.: + 375 2152 41533 (ТИЦ), Дисна

Уникальный арочный мост с деревянным покрытием на металлической и каменной основе. Используется более 100 лет. После разрушений Второй мировой войны поврежденный пролет моста заменен на трофейный иной конструкции. Мост был отремонтирован в 2002 году.



Памятник нерожденному ребенку

Тел.: +375 2152 41083, + 375 2152 49555, ул. Почтовая 11 а, Миоры; GPS: 55.614602, 27.629565

Возле костела Вознесения Девы Марии установлен памятник нерожденному ребенку. В углублении плахи гильотины лежит половина яблока, а в нем – ребенок. Образ Богородицы прикрывает зарождающуюся жизнь от ножа гильотины.

Музеи



Историко-этнографический музей

Тел.: +375 2152 41915, ул. Школьная 12, Миоры

Музей находится в центре города. Проводятся образные и тематические экскурсии. Экскурсионное посещение памятных и исторических мест на территории района, экскурсии по г. Миоры.

Краеведческий музей города Дисна

Тел.: +375 2152 37346, ул. Первомайская 2а, Дисна

Энтузиастами школы-интерната собран богатейший материал по истории Дисны. Имеются экспонаты раскопок 1982 года. Прослеживается история территории города от каменного века до наших дней. Выставка оформлена в виде экспонатов разных эпох, а так же снимков, книг, картин, изделий местных ремесленников.

**Историко-краеведческий музей ГУО «Миорская СШ № 3»**

Тел.: +375 2152 41153, ул. Комсомольская 14, Миоры

Музей основан в 1986 г. В сборе экспонатов участвовали ученики, друзья кружка «Аргонавты прошлого». Экскурсии по 28 темам общей продолжительностью 20 часов. Музейная экспозиция рассказывает об истории Миорщины от древности до конца XX в.

**Музей книги и печати ГУО «Миорская СШ № 3»**

Тел.: +375 2152 41153, ул. Комсомольская 14, Миоры

Открыт 19 января 2009 года. Содержит 4600 экспонатов. Посвящен истории книгопечатания. Имеются редкие книги на польском языке (1768 г.), рукописные книги 19 века, научные книги начала 20 века.

**Экологический музей**

Тел.: +375 2152 35329, д. Чепуки

Содержит материалы о флоре и фауне Миорского района.

**Музей им. Г. Цитовича**

Тел.: +375 2152 34612, д. Новый Погост

Материалы музея посвящены творческой деятельности композитора Г. Цитовича – руководителя Государственного хора БССР. Содержит рукописи, аннотации, фотографии.

**Краеведческий музей**

Тел.: + 375 2152 36519, д. Ситьково

Содержит 650 исторических экспонатов: учебники 18 века, книги по прославлению 19 – начала 20 века, экспонаты Речи Посполитой.

**Краеведческий музей**

Тел.: + 375 2152 33290, д. Узмёны

История Узменского края с древних времен до настоящего времени.

**Музей «Радзімазнаўства» и музей «Хатка бабкі Ядзвінні»**

Тел.: + 375 2152 41533 (ТИЦ), д. Леоніоль

Содержит оригинальные и неповторимые экспонаты седой древности. Здесь можно увидеть деревянный велосипед, столетнюю гармонь, «Евангелие» 1914 в., «Белорусский календарь» 1929 г. Можно послушать патефон, увидеть старинную мебель, узнать судьбы отдельных людей, семей и поколений.

Ремесленничество



Дисненский дом ремесел

Тел.: +375 2152 37274, г. Дисна

Керамика, вышивание, кусочная пластика. Продажа изделий, обзор и участие в рабочем процессе.



Районный дом культуры

Тел.: +375 2152 40281, пл. Ленина 14, Миоры

Керамика, вышивка и другие виды ремесленничества. Обзор, участие в рабочем процессе.

Салон-магазин изделий народных мастеров

Тел.: +375 2152 41474, пл. Ленина 14, Миоры

Поместья, замки, городища



Усадьба Лопатинских

Тел.: +375 2152 41533 (ТИЦ), д. Леонполье;

GPS: 55.799961, 27.780192

Усадьба Лопатинских – самое древнее строение второй половины 18 века в стиле барокко в Миорской районе. Род Лопатинских известен тем, что он соперничал с общепризнанными „законодателями мод” Радивиллами. В Леонполе имелись четыре картины Рубенса, собственная

типография, хорошо оборудованные физическая и химическая лаборатории и многое другое. Усадьба являлась культурным центром края, куда на балы и музыкальные вечера съезжались местные помещики.



Усадьба Милашей

Тел.: + 375 2152 41533 (ТИЦ), д. Идолта

В 1873 г. Милаш начинает строительство усадебного дома в д. Идолта. За короткое время было возведено величественное, вытянутое с юга на север двухэтажное строение. Над входом возвышается большая мансарда с балконом, которая удерживается на четырех квадратных колоннах. Под домом находились мощные подземелья. В

склепе размещался колодец с родниковой водой.



Усадьба Мирских

Тел.:+ 375 2152 41533 (ТИЦ), д. Каменное;

GPS: 55.61537, 27.5423

В усадьбе было 10 комнат. Их интерьер был довольно скромным. Мебель в основном была сделана местными мастерами. Поскольку Мирские были заядлыми охотниками, то стены кабинета хозяина были украшены охотничьими трофеями и оружием.

Усадьба Рудницких

Тел.: + 375 2152 41533 (ТИЦ), д. Дедино;

GPS: 55.68592, 27.49724

Усадебный комплекс включает дом, перед которым частично сохранился пейзажный парк с прудом и хозяйственные постройки из камня. В усадьбе оригинальная система отопления. На весь большой дом - одна печная труба. Топка находилась в подвале, но каким-то удивительным образом обогревалось все здание. Буквально до недавнего времени вся эта система функционировала.

**Сакральные объекты****Костел Богоматери Шкаплерной**

Тел.: + 375 2152 41533 (ТИЦ), д. Идолта;

GPS: 55.709791, 27.577774

Возведен в 1939 году в стиле модерн. Красивый храм необычной архитектуры, напоминающий скорее романтический замок, чем костел. В Беларуси похожих храмов нет. Стены возведены из кирпича и камней, тесаных местными мастерами. Костел находится на восточной стороне села, возле дороги на Миоры.

**Костел Наисвятейшего Сердца Иисуса**

Тел.: + 375 2152 41533 (ТИЦ), д. Перебродье;

GPS: 55.619825, 27.393149

Находится на берегу озера Обстерно рядом с шоссе Браслав - Витебск.

**Костел Непорочного зачатия Пресвятой Девы Марии**

Тел.: + 375 2152 41533 (ТИЦ), г. Дисна;

GPS: 55.56903, 28.21451

Построен в 1773 г. Костел находится в самом маленьком городе Беларуси.

**Костел Святой Троицы**

Тел.: + 375 2152 41533 (ТИЦ), д. Новый Погост;

GPS: 55.495751, 27.475336

Костел построен в 1853 г., находится в центре деревни.

**Крестовоздвиженская церковь**

Тел.: + 375 2152 41533 (ТИЦ), д. Цветино;

GPS: 55.484828, 28.191743

Построена в 1864 г., находится в центре деревни.





Свято-Георгиевская церковь

Тел.: + 375 2152 41533 (ТИЦ), д. Перебродье;

GPS: 55.626031, 27.393831

Памятник архитектуры, построен в 1863 г., находится на берегу озера Обстерно.



Свято-Николаевская церковь

Тел.: + 375 2152 41533 (ТИЦ), д. Калиновая

Церковь построена в конце XIX в., находится в центре деревни.



Свято-Николаевская церковь

Тел.: + 375 2152 41533 (ТИЦ), д. Новый Погост;

GPS: 55.494225, 27.478953

Церковь построена в 1880 г., находится в центре деревни.



Свято-Николаевская церковь

Тел.: + 375 2152 41533 (ТИЦ), д. Узмёны;

GPS: 55.740184, 27.921748

Церковь построена в 1882 г., находится в центре деревни.



Свято-Николаевская церковь

Тел.: + 375 2152 41533 (ТИЦ), д. Черессы;

GPS: 55.629031, 27.730042

Церковь построена в 1886 г., находится в центре деревни.



Свято-Преображенская церковь

Тел.: +375 2152 41533 (ТИЦ), д. Язю;

GPS: 55.427141, 28.156858

Церковь построена в 1901 г., находится в центре деревни.



Свято-Троицкая староверческая церковь

Тел.: + 375 2152 41533 (ТИЦ), д. Кублицино;

GPS: 55.542158, 27.532913

Эта староверческая церковь построена в начале 20 столетия, находится в центре деревни.

Свято-Успенская староверческая церковь

Тел.: + 375 2152 41533 (ТИЦ), д. Нивники;

GPS: 55.648919, 27.360652

Церковь построена в начале 20 века, находится на возвышенности в двухстах метрах от озера.

**Троицкая церковь**

Тел.: +375 29 713 15 09 (отец Сергей), д. Леонполь;

GPS: 55.799762, 27.784219

Леопольская деревянная Троицкая церковь (1774–1782 гг.) была построена без единого гвоздя и только век спустя гвозди использовались при восстановительных работах и перестройке храма. Первоначально церковь была украшена двумя башнями, позже их снесли, а над крышей надстроили небольшой купол. Свято-Троицкая церковь – памятник народного зодчества с чертами барокко.

**Успенский Римско-католический костел Девы Марии**

Тел.: + 375 2152 41533 (ТИЦ), ул. Кирова, Миоры;

GPS: 55.614602, 27.629565

Памятник архитектуры, построен в 1907 г, находится в центре города Миоры на берегу озера.

**Воскресенская церковь XIX века**

Тел.: +375 2152 41533 (ТИЦ), ул. Юбилейная, Дисна;

GPS: 55.56736, 28.21922

В этом каменном храме хранится икона Матери Божьей Одигитрии XV века. По легенде, эта икона чудесным образом приплыла в Дисну по Западной Двине в XVIII веке. 10 августа каждого года совершается многолюдное шествие с иконой по городу из Воскресенской церкви в Одигитриевскую и обратно.

**Церковь Положения Ризы**

Тел.: +375 2152 41533 (ТИЦ), Миоры

Церковь находится в центре города Миоры рядом с железнодорожным и автовокзалом.

**Церковь святых апостолов Петра и Павла**

Тел.: +375 2152 41533 (ТИЦ), д. Григоровичи;

GPS: 55.64163, 28.07522

Церковь построена в 1877 г., находится в центре деревни рядом с автотрассой Минск – Миоры.

**Церковь Спасо-Нерукотворного образа**

Тел.: + 375 2152 41533 (ТИЦ), д. Голомысло;

GPS: 55.533001, 28.099837

Церковь построена во второй половине 19 в., находится в центре деревни.





Часовня д. Идолта

Тел.: + 375 2152 41533 (ТИЦ), д. Идолта;

GPS: 55.716997, 27.573078

Часовня построена в середине 19 в., находится на полуострове Милошёвского озера.

Природный туризм



тундры. На территории заказника более 100 озер. Самое крупное из них – озеро Ельня (5,4 кв. км), самое чистое – озеро Лопухи. Заняться рыбалкой можно на 12 из 100 озер заказника. Озера Лопухи (глубина до 8 м) и Ближнее (глубина до 5 м) понравятся любителям подводной рыбалки. Болота заказника считаются крупнейшими в Европе! На территории заказника разработан двухдневный пеший маршрут для любителей экологического туризма, а также специальные туры для орнитологов и бердвотчеров.



Гидрологический заказник “Ельня”

Тел.: +375 2152 41533 (ТИЦ)

Это удивительный уголок Белорусского Поозерья. Он расположен на территории Миорского и Шарковщинского районов в границах Полоцкой низменности и занимает площадь 23,2 га. Только здесь собственными глазами можно

Гидрологический заказник “Болото Мох”

Тел.: +375 2152 41533 (ТИЦ)

Гидрологический заказник был создан в 1981 году для сохранения в естественном состоянии торфяного массива Болото Мох. В заказнике находятся обширнейшие клюквенники и единственное местонахождение плодоносящей морозики приземистой – редкого реликтового тундрово-таежного вида, занесенного в Красную книгу.



Гидрологический заказник “Жада”

Тел.: +375 2152 41533 (ТИЦ)

Само болото Жада можно найти в приграничной зоне двух районов Витебщины: Миорского и Шарковщинского. Это болото имеет внушительные размеры - около 5700 га. В далёком прошлом это место было самым крупным и богатым клюквенником во всей округе.



Памятник природы республиканского значения “Чистая Дубрава”

Тел.: +375 2152 41533 (ТИЦ), д. Язно

Создан для охраны дубовых насаждений. Занимаемая площадь - 4,84 тыс. га. Средний возраст дубов около 150 лет, некоторым деревьям по 200 - 250 лет.

Обстерновская группа озер

Тел.: +375 2152 41533 (ТИЦ)

Обстерновская группа озер на границе Браславского и Миорского районов включает 13 озер общей площадью 32 кв. км, которые соединены системой мелководных заболоченных протоков. Самые крупные озера группы – Обстерно, Нобисто, Укля, Важо, Иново. Озера привлекают любителей рыбной ловли, туристов и отдыхающих.



Родник “Криница”

Тел.: +375 2152 41533 (ТИЦ), д. Дедино

Памятник природы местного значения. С этим родником связана легенда о Матери Божьей, которая плакала о сыне. Там, где капали ее слезы, гласит предание, появлялись родники. Местные жители считают, что криничная вода помогает при глазных заболеваниях.

**Ландшафтный гидрологический заказник “Источник Святого Яна”**

Тел.: +375 2152 41533 (ТИЦ), 8 км от деревни Язно

Источник представляет собой подземные выходы воды на моренной равнине – дне бывшего Полоцкого приледникового водоема, которые сформировались 15 – 16 тысяч лет назад. Местные жители считают, что вода имеет чудодейственную силу. Ежегодно 19 августа, на праздник Святого Яна, здесь устраивают молебен.

**Источник “Святая вода”**

Тел.: +375 2152 41533 (ТИЦ), 5 км от хутора Наволока

Источник существует около 5 тысяч лет. Чтобы вода помогала, люди всегда бросали в нее монеты, поэтому во время очистки источника в XIX в. находили западно-европейские монеты XVI – XIX вв.

Водопад на р. Вятя

Тел.: +375 2152 41533 (ТИЦ), д. Междуречье

Водопад – уникальное творение рук человека и природы. В начале XX в. здесь действовала картонная фабрика, сырьем для которой служила местная осина. В течение долгих лет, благодаря водопаду, в районе действовала местная электростанция. Однако время и изменения в природной среде привели к ее разрушению в 60-е годы XX в.

**Объекты гастрономического туризма****Кафе “Чайка”**

Тел.: +375 2152 41301, ул. Дзержинского 14, Миоры

Рассчитано на 72 места.

**Кафе “Молодежное”**

Тел.: +375 2152 42789, ул. Коммунистическая 50, Миоры

Рассчитано на 50 мест.

**Кафе “Бригантина”**

Тел.: +375 2152 41975, ул. Октябрьская 2, Миоры

Рассчитано на 72 места.



**Кафе "Орхидея"**

Тел.: +375 2152 49098, ул. Комсомольская 26, Миоры
Рассчитано на 50 мест.

**Кафе "Gold-Café"**

ул. Октябрьская 1, Миоры
Рассчитано на 50 мест.

**Мини-кафе "Приозерное"**

д. Перебродье
Рассчитано на 36 мест.

**Кафе "Двина"**

Тел.: +375 2152 37398, ул. Юбилейная 11, Дисна
Рассчитано на 60 мест.

**Агроусадьба "Аленушка"**

Тел.: +375 2152 37307, ул. Фрунзе 22, Дисна

Хозяйка предлагает блюда белорусской и туркменской кухни, овощи, ягоды, фрукты со своего огорода и сада. Желаящие могут посетить баню, отведать травяных чаев из душицы, мяты, Melissa, зверобоя, выращенных на приусадебном участке. Прибавит здоровья козье молоко.

Агроусадьба "Белые росы", см. информацию в ТОП объектах Миорского района (ТОП объект № 5).

**Агроусадьба "Достаток"**

Тел.: + 375 2152 37259, +375 29 8940182, ул. Кирова 18, Дисна

Хозяйка усадьбы готова предоставить питание из экологически чистых продуктов со своего огорода и подворья. Предложит гостям блюда по самым лучшим и проверенным рецептам, научит консервированию продуктов.

**Агроусадьба "Клённая"**

Тел.: +375 2152 39601, ул. Комсомольская 7, д. Язно

Хозяйка приготовит блюда по самым лучшим белорусским рецептам. Пользуются спросом напитки на основе трав и ягод, настойки, козье молоко.

**Агроусадьба "Спиркович"**

Тел.: +375 2152 39793, ул. Кленная 32, д. Язно

Предоставляется трехразовое питание. Гостям усадьбы предлагается парное молоко, свежий творог, овощи с грядки, ягоды прямо с куста, белорусские национальные блюда, травяные чаи.

Верховая езда**Агроусадьба “У журавля”**

Тел.: + 375 29 3425932, ул. Устенко 6, д. Леонполь

Организуется верховая езда на лошадях.

**Агроусадьба “Спиркович”**

Тел.: + 375 2152 39793, ул. Кленная 32, д. Язно

Гостям предлагается катание на лошади.

**Водный туризм****Место для отдыха на реке Западная Двина**

Тел.: +375 2152 41533 (ТИЦ), место слияния реки Зап. Двина и Дисна

Оборудована туристическая стоянка, в т.ч. навес, стол, скамейки, кострище, площадка для установки палаток, санитарная зона, информационный щит с изображением карты региона “Белла Двина”, карты города Миоры с указанием объектов питания и размещения, основных туристических маршрутов. Обустроено в рамках проекта ЕС «Белла Двина».

Санаторий “Росинка”, см. информацию в ТОП объектах Миорского района (ТОП объект № 1).

База отдыха “Актам”

Тел.: + 375 2152 35144, д. Мурашки, aktam@mail.ru,
www.aktam.by

Прокат лодок, велосипедов. Деревянные домики находятся на берегу озера Обстерно. Рыбалка. Разработаны многочисленные маршруты по достопримечательностям Миорского края и Браславским озерам.



Агроусадьба «Белые росы», см. информацию в ТОП объектах Миорского района (ТОП объект № 5).

Агроусадьба „Орцовская пристань”

Тел.: + 375 2152 49275, д. Орцы

Около усадьбы оборудован прекрасный пляж, где приятно поплавать и позагорать. С берега в водные просторы озера уходит кладка длиной 20 метров с трамплином. Для экстремалов – вышка для ныряния с пятиметровой высоты. В озере в изобилии водится рыба, можно отлично порыбачить. Для водных прогулок предоставляется лодка.



Агроусадьба „Тихая”, см. информацию в ТОП объектах Миорского района (ТОП объект № 2).

Агроусадьба „Устал – отдохни”

Тел.: + 375 2152 35192, ул. Заречная 51, д. Перебродье

Есть баня. На берегу озера оборудована пристань с кладкой, в распоряжении гостей лодка. Любителям рыбалки предложат отдельный маршрут, подскажут рыбные места.



Приключенческий туризм



Дом охотника

Тел.: + 375 2152 42141, ул. Лесная 3а, Миоры

Охотничьи туры на диких копытных животных, водно-болотную дичь, пушных зверей. Возможно проведение корпоративных мероприятий, праздников.



Дом охотника

Тел.: + 375 2152 37364, + 375 2152 37886, д. Мазурино

Охота, баня, прокат лодки, спортивного снаряжения для водного серфинга, автосервис, услуги гида по окрестностям.



Дом охотника

Тел.: + 375 2152 41916, д. Зачеревье

Организация охотничьих туров на традиционные виды охоты, наблюдение за дикими животными. Пешие прогулки в лес, сбор грибов и ягод.



Агроусадьба “У егеря”

Тел.: + 375 29 3507014, ул. Октябрьская 7, д. Язно

Рыбалка, охота на кабана, лося, косулю, походы в лес за грибами и ягодами, прокат лодки, путешествие по местным болотам на болотоходе, экскурсии по туристическим маршрутам Язненщины и соседних районов. Возможно посещение бани.



Агроусадьба “Устал – отдохни”

Тел.: + 375 2152 35192, ул. Заречная 51, д. Перебродье

Экскурсии по историческим местам Полоцка, лодочные походы по Браславским озерам с ночлегом в палатке и ухой на ужин, походы в заказник “Болото-мох” для сбора грибов и ягод. Посещение бани.



Агроусадьба “Сяліба Мурашкі”

Тел.: + 375 2152 48554, + 375 2152 41054, д. Мурашки

Организация летней и зимней рыбалки, любых видов охоты, в том числе на трофейного кабана, лося, самца косули, сбор грибов, проведение экскурсий.

Оздоровительный туризм

Санаторий “Росинка”, см. информацию в ТОП объектах Миорского района (ТОП объект № 1).

Физкультурно-оздоровительный комплекс, см. информацию в ТОП объектах Миорского района (ТОП объект № 4).

Баня

Тел.: + 375 2152 41583, ул. Кирова, Миоры

Объект находится на берегу озера в центре города Миоры. Русская баня, 20 мест, веники, душ.

Баня

Тел.: + 375 2152 37367, ул. Ленина 23, Дисна

Объект находится в центре города. Русская баня, 15 мест, веники, душ.

Агроусадьба “Мазурный берег”, см. информацию в ТОП объектах Миорского района (ТОП объект № 3).

Агроусадьба “Тихая”, см. информацию в ТОП объектах Миорского района (ТОП объект № 2).

Отдых зимой

Агроусадьба “Богуденьки”

Тел.: + 375 29 5130999, д. Орцы

Пешие прогулки, лыжные прогулки зимой.



Агроусадьба “Спиркович”

Тел.: + 375 2152 39793, ул. Кленная 32, д. Язно

Организация зимней рыбалки.



Агроусадьба “Сяліба Мурашкі”

Тел.: +375 2152 39793, д. Мурашки

Организация зимней рыбалки.





Статус города – с 1498 года

Число жителей в городе Полоцке – 84 593 (на 01.01.2012.)

Число жителей в Полоцком районе – 25 048 (на 01.01.2012.)

Полоцк – сердце Полоцкого района. Это слово – как эхо славной истории белорусской земли. Вечный, как плеск волн Двины, славный древний город Беларуси. Как Элада была колыбелью европейской цивилизации, так Полоцк – колыбель белорусской государственности.

С Полоцка начиналась Беларусь, здесь истоки ее государственности и культуры. Первое летописное упоминание о Полоцке в «Повести временных лет» относится к 862 году в ряду с древнейшими городами Восточной Европы.

Полоцк – удивительный город с богатейшей историей и неповторимой атмосферой. В Беларуси нет другого города, который дал бы миру столько выдающихся личностей: великий князь Всеслав Брячиславич, просветительница и Святая заступница земли белорусской Евфросиния Полоцкая, первопечатник и гуманист Франциск Скорина, философ и педагог Симеон Полоцкий.

Веками сложилось так, что слава Полоцка известна далеко за его пределами. Это не только отец всех городов Беларуси, город храмов и музеев, но и чудесный уголок первозданной природы. А гостеприимству полочан нет границ.



Центр туристической информации г. Полоцк

пр. Ф. Скорины 8, Полоцк, 211400
Тел/факс: +375 214 42 30 62,
+375 214 42 69 49

polotsk-sport@mail.ru, www.polotsk-turizm.by

Полоцкий городской исполнительный комитет

Пр.Ф.Скорины 10, Полоцк, 211400
Тел +375 214 42 31 51
www.polotskgik.by

Самые популярные объекты для посещения (ТОП объекты) Полоцкого района

1. Музей истории архитектуры Софийского собора

Тел.: + 375 214 425340, ул. Замковая 1, Полоцк

Экспозиция музея размещается в Софийском соборе, памятнике архитектуры середины XI – середины XVIII веков. Экспонаты музея рассказывают об истории архитектуры самого древнего каменного храма на территории современной Беларуси, об множественных перестройках и последней реставрации памятника. В концертном зале Софийского собора ежегодно проходят фестивали камерной и органной музыки. Постоянная экспозиция на белорусском и английском языках.



2. Спасо-Евфросиниевский женский монастырь Полоцкой епархии Белорусской Православной Церкви

Тел.: + 375 214 421429, факс: + 375 214 425672,

ул. Е. Полоцкой 89, Полоцк

Основательницей монастыря является Евфросиния Полоцкая, внучка Всеслава Брячиславича. В возрасте 12 лет княжна втайне от родителей принимает постриг и становится монахиней. Позже Евфросиния основала женский монастырь в двух верстах от Полоцка. В ансамбль монастыря входят: Спасо-Преображенская церковь, Крестовоздвиженский собор, «Теплая» Евфросиниевская церковь, двухэтажный жилой корпус, врата-колокольня с жилым монастырским корпусом. Спасо-Преображенская церковь с фресковой росписью XII века – жемчужина полоцкого зодчества. В 1161 году полоцкий ювелир Лазарь Богша создал для церкви Спаса знаменитый крест, который стал национальной святыней Беларуси. Тайна его исчезновения в годы Второй мировой войны до сих пор будоражит умы историков. В конце жизни Евфросиния совершила паломничество на святую Землю и умерла в Иерусалиме в 1173 году. В 1910 году мощи Святой Евфросинии были доставлены в основанный ею монастырь. Помолиться к святым мощам приходят паломники со всех уголков света. А крест Евфросинии Полоцкой воссоздал уже в наши дни белорусский художник Николай Кузьмич. Святыню можно увидеть в Спасском монастыре по воскресеньям и христианским праздникам.



3. Детский музей

Тел.: +375 214 424558, ул. Нижне-Покровская 46,

Полоцк

Экспозиция музея размещается в здании, которое является памятником архитектуры конца XIX – начала XX веков. Пространство Детского музея – это пространство фантазий, яркое и образное по форме, разнообразное по содержанию. В экспозиции представлено 8 коллекций из музейного собрания Национального Полоцкого историко-культурного музея-заповедника. Работает ежедневно с 10.00 до 17.00, выходной – понедельник. В летнее время: с 10.00 до 18.00, выходной – понедельник.





4. Природно-экологический музей

Тел.: +375 214 424213, ул. Ф. Скорины 21, Полоцк

Музей был открыт в 2005 году в 32-метровом здании бывшей водонапорной башни, построенной в 1953 году. Экспозиция музея дает возможность познакомиться со всем многообразием флоры и фауны белорусского Подвинья и проследить, каким образом развивались взаимоотношения человека и окружающей его природы. Часть экспозиции посвящена охране природы. На территории музея находится экологический уголок. Рядом с музеем располагается скульптура "Рыба в лучах солнца. Экологический мотив", которая заставляет размышлять о проблемах взаимоотношений человека и природы. Работает ежедневно с 10.00 до 17.00, выходной – понедельник. В летнее время: с 10.00 до 18.00, выходной – понедельник.



5. Музей белорусского книгопечатания

Тел.: +375 214 425725, ул. Нижне-Покровская 22,

Полоцк

Экспозиция музея размещается в здании бывшей Братской школы, памятнике архитектуры конца XVIII века. Постоянная экспозиция на белорусском и английском языках. Экспонаты рассказывают об истории белорусской книги. Среди его экспонатов – уникальные старинные рукописные и печатные книги. Часть экспозиции посвящена деятельности белорусского и восточнославянского первопечатника,

переводчика, редактора и издателя Франциска Скорины. Работает ежедневно с 10.00 до 17.00, выходной – понедельник. В летнее время: с 10.00 до 18.00, выходной – понедельник.



6. Памятный знак «Географический центр Европы»

Тел.: +375 214 42 69 49 (ТИЦ), напротив ресторана «Славянский», проспект Ф.Скорины 13, Полоцк

Памятный знак «Полоцк – географический центр Европы» был установлен в 2008 году. В основе композиции – роза ветров, в центре знака развернута карта Европы и ее центр – Полоцк. Венчает композицию герб города, который представляет собой торговый трехмачтовый корабль.



7. Памятный знак особенной букве «Ў» в белорусском алфавите

Тел.: +375 214 426949 (ТИЦ), проспект Ф. Скорины, Полоцк

Акцентирует внимание на букве, которая встречается только в белорусском алфавите и напоминает о культурно-языковом своеобразии белорусского народа. Знак одновременно является солнечными часами.

8. Музей «Эпоха Ленина»

Тел.: +375 214 437797, ул. Котовского, 18, Полоцк,
pankrat53@gmail.com

Экспозиция музея насчитывает более 400 скульптурных изображений Владимира Ульянова-Ленина: кружка с легендарного крейсера «Аврора», залп которого возвестил начало новой эпохи; канонические бюсты, стоявшие в вестибюлях административных зданий; гипсовые скульптуры маленького Володи Ульянова; довольно редкие письменные приборы с отдыхающим Ленином. Работает: в будние дни – по заявкам, в выходные и праздничные дни – с 10.00 до 17.00, перерыв с 13.00 до 14.00.



9. Бывший иезуитский коллегиум

Тел.: +375 214 426949 (ТИЦ), пер. Стрелецкий 4, Полоцк

Был основан в Полоцке в 1581 году. Первоначально строения коллегиума были деревянными. После очередного пожара в начале XVIII века было начато строительство каменных корпусов коллегиума. Сегодня в восточных и западных корпусах размещается крупнейшая в Беларуси художественная галерея и факультеты Полоцкого государственного университета.



10. Вал Ивана Грозного

Тел.: +375 214 426949 (ТИЦ), ул. Евфросинии Полоцкой и пер. Стрелецкий, Полоцк, напротив памятника Евфросинии и корпусов иезуитского коллегиума

Памятник фортификации XVI века. Возведен по приказу русского царя Ивана Грозного после захвата Полоцка русскими войсками в 1563 году для защиты Нижнего замка.



Культурно- исторические объекты

Камень Бориса

Тел.: +375 214 426949 (ТИЦ)

Рядом с Софийским собором находится огромный валун с высеченным крестом и надписью: «Господи помози рабу своему Борису». Легенда утверждает, что князь Борис Всеславич приказал вырезать эти надписи во время великого голода в 1128 году на валунах, которые ранее были местами языческого культа. В народе эти камни называли по-разному: Борис, Борис-Хлебник, Писарь, Писаник, Борис-Глеб, Борисоглебский, даже Французский и Наполеоновский. Камень появился у стен Софийского собора всего лишь пару десятков лет назад, а до этого лежал в русле Западной Двины вблизи современного города Новополоцка.



Памятный знак «Географический центр Европы», см. информацию в ТОП объектах Полоцкого района (ТОП объект № 6).

Памятный знак букве особенной букве «Ў» в белорусском алфавите, см. информацию в ТОП объектах Полоцкого района (ТОП объект № 7).



Памятник князю Всеславу Брючиславичу

Тел.: + 375 214 426949 (ТИЦ), перекресток ул. Евфросинии Полоцкой и ул. Октябрьской, Полоцк

Всеслав Брючиславич правил в Полоцке с 1044 по 1101 года. Единственная в Беларуси конная скульптура, установлена в 2007 году.



Памятник в честь военных действий под Полоцком в 1812 году

Тел.: +375 214 426949 (ТИЦ), площадь Свободы, Полоцк

Один из семи памятников (единственный памятник, расположенный на территории Беларуси), которые были установлены после победы русского народа в войне 1812 года. Памятник воссоздан в 2010 году и установлен на своем прежнем месте.



Мемориальный комплекс «Курган Бессмертия»

Тел.: +375 214 426949 (ТИЦ), микрорайон «Задвинье», Полоцк

Находится на берегу реки Западная Двина. Здесь проводятся торжественные встречи, праздники, посвященные победе в Великой отечественной войне.

Бывший иезуитский коллегиум, см. информацию в ТОП объектах Полоцкого района (ТОП объект № 9).

Вал Ивана Грозного, см. информацию в ТОП объектах Полоцкого района (ТОП объект № 10).



«Красный мост»

Тел.: +375 214 426949 (ТИЦ), ул. Евфросинии Полоцкой, Полоцк

Мост через реку Полоту получил такое название в память о кровопролитных боях между французской и русской армиями в октябре 1812 года, когда количество павших с обеих сторон достигло 14 тысяч человек. В 1974 году рядом с мостом установлен мемориальный камень в честь освобождения города от французов.



Домик Петра I

Тел.: +375 214 422855, ул. Нижне-Покровская 33, Полоцк

Жилой дом, построенный в конце XVII века. В настоящий момент – экспозиция стационарной выставки Национального Полоцкого историко-культурного музея-заповедника «Прогулка по Нижне-Покровской», рассказывающая об истории древнейшей улицы города. Время работы: с 10.00 до 17.00, понедельник – выходной. В летнее время: с 10.00 до 18.00, понедельник – выходной.

Скопление валунов «Яново»

Тел.: +375 214 426949 (ТИЦ), Бикульнич

Древнее языческое святилище – сегодня памятник природы республиканского значения. Эти валуны имели для наших предков культовое значение. Столетия назад на этом месте совершались языческие обряды. Это белорусский аналог всемирно известного Стоунхенджа в Англии.



Парковая скульптура «Полоцкий купец»

Тел.: +375 214 26949 (ТИЦ), ул. Гоголя 16 (территория ОАО «Полоцкий Дом торговли»), Полоцк

Символ купцов Полотчины всех времен. В основании композиции – силуэт символической ладьи, напоминающей о богатых торговых традициях Полоцка. «Полоцкий купец» демонстрирует значимость Полоцка как торгового центра.



Софийский собор, см. информацию в ТОП объектах Полоцкого района (ТОП объект №1).

Памятник кривичам – основателям города

Тел.: +375 214 426949 (ТИЦ), ул. Ф. Скорины 2а (дворовая площадка Художественной галереи), Полоцк

Скульптурная композиция в стиле модерн создана в 2001 году. Представляет собой ладью, которая на волнах вечности несет легендарную княжну Рогнеду и ее сына Изяслава, положившим начало полоцкой княжеской династии.

**Памятник зодчему Иоанну**

Тел.: +375 214 426949 (ТИЦ), район «Аэропорт», ул. Богдановича, вблизи административного здания РУП «Строительно-монтажный трест № 22», Полоцк

Памятник представляет литературно-художественную композицию: бронзовый образ зодчего высотой три с половиной метра и уменьшенная копия храма преподобной Евфросинии Полоцкой.

**Музеи****Национальный Полоцкий историко - культурный музей – заповедник**

Тел.: +375 214 425234, www.polotsk.museum.by, muzey@vitebsk.by

Во всех музеях проводятся индивидуальные и групповые экскурсии, продается сувенирная продукция.

Музей истории архитектуры Софийского собора, см. информацию в ТОП объектах Полоцкого района (ТОП объект № 1).

Музей белорусского книгопечатания, см. информацию в ТОП объектах Полоцкого района (ТОП объект № 5).

Музей-библиотека Симеона Полоцкого

Тел.: +375 214 426339, ул. Нижне-Покровская 22, Полоцк
Экспозиция открыта в здании бывшей Братской школы, памятнике архитектуры конца XVIII в. Экспозиция Музея посвящена жизни и деятельности просветителя, поэта, писателя, драматурга, педагога и церковного деятеля Симеона Полоцкого (1629 – 1680 гг.). Работает ежедневно с 10.00 до 17.00, выходной – понедельник. В летнее время: с 10.00 до 18.00, выходной – понедельник.





Художественная галерея, здание бывшего иезуитского колледжа и бывшего кадетского корпуса

Тел.: +375 214 423632, ул. Стрелецкая 4а, Полоцк

Размещается в здании бывшего иезуитского колледжа, памятнике архитектуры середины XVIII века. Здесь представлены коллекции культового прикладного искусства XII–XIX вв., иконописи середины XVII–начала XX вв., светской портретной живописи XVIII в., изобразительного искусства Беларуси XX–XXI в. Постоянная экспозиция на белорусском и английском языках, два выставочных зала для сменных выставок, работает художественный салон. Работает ежедневно с 10.00 до 17.00, выходной – понедельник. В летнее время: с 10.00 до 18.00, выходной – понедельник.



Выставка «Прогулка по Нижне-Покровской»

Тел.: +375 214 422855, ул. Нижне-Покровская 33, Полоцк

Экспозиция выставки размещается в домике Петра I, памятнике архитектуры 1888 г. Экспонаты рассказывают об истории улицы Нижне-Покровской, об учреждениях и людях, живших и работавших на этой улице в начале XX в. Работает ежедневно с 10.00 до 17.00, выходной – понедельник. В летнее время: с 10.00 до 18.00, выходной – понедельник.



Краеведческий музей, здание Лютеранской кирхи

Тел.: +375 214 422715, ул. Нижне-Покровская 11, Полоцк

Экспозиция расположена в здании бывшей Лютеранской кирхи, памятнике архитектуры конца XIX в. Постоянная экспозиция на белорусском языке рассказывает об истории города, его экономической, политической и культурной жизни с древних времен до 1941 г. Работает ежедневно с 10.00 до 17.00, выходной – понедельник. В летнее время: с 10.00 до 18.00, выходной – понедельник.



Музей традиционного ручного ткачества Поозерья

Тел.: +375 214 423041, ул. Войкова 1, Полоцк

Экспозиция музея рассказывает об истории, традициях и особенностях ручного ткачества Поозерья (Глубокский, Миорский, Шарковщинский, Верхнедвинский, Поставский, Докшицкий и Полоцкий районы Витебской области) конца XIX – начала XIX вв. Работает ежедневно с 10.00 до 17.00, выходной – понедельник. В летнее время: с 10.00 до 18.00, выходной – понедельник.



Музей боевой славы

Тел.: +375 214 434421, Курган Бессмертия, Полоцк

Музей располагается на территории городского парка отдыха рядом с Курганом Бессмертия. Экспонаты рассказывают об обороне, оккупации и освобождении города от немецко-фашистских захватчиков, о партизанском движении на Полотчине, о полочанах-участниках Великой Отечественной войны. Работает ежедневно с 10.00 до 17.00, выходной – понедельник. В летнее время: с 10.00 до 18.00, выходной – понедельник.

Детский музей, см. информацию в ТОП объектах Полоцкого района (ТОП объект № 3).

Природно-экологический музей, см. информацию в ТОП объектах Полоцкого района (ТОП объект № 4).

Музей-квартира Героя Советского Союза З.М. Тусноловой-Марченко

Тел.: +375 214 439469, ул. Гвардейцев 1, Полоцк

Экспозиция мемориального музея расположена в одной из комнат жилого дома, где прошли последние годы жизни З.М. Тусноловой-Марченко, мужественной медицинской сестры, спасшей жизни многим солдатам и офицерам в годы Великой Отечественной войны. Работает ежедневно с 10.00 до 15.00, выходной – понедельник.

Музей средневекового рыцарства

Тел./факс: +375 214 443777, +375 29 834 55 66, ул. Энгельса, 3, Полоцк, RMUZEI.BY

Три зала рыцарской тематики, получасовое звуковое сопровождение по теме экскурсии. Работает: четверг, пятница, суббота, воскресенье с 9.00 до 18.00, обед с 12.00 до 13.00, в остальные дни – по предварительным заявкам.

Музей «Эпоха Ленина», см. информацию в ТОП объектах Полоцкого района (ТОП объект № 8).



Ремесленничество

Музей традиционного ручного ткачества Поозерья

Тел.: +375 214 423041, ул. Войкова 1, Полоцк

Филиал Национального Полоцкого историко-культурного музея-заповедника. Постоянная экспозиция на белорусском языке. Коллекция ручного ткачества Поозерья конец XIX - начало XX вв. Работает ежедневно с 10.00 до 17.00, выходной – понедельник. В летнее время: с 10.00 до 18.00, выходной – понедельник.



Центр ремесел и национальных культур

Тел.: +375 214 421778, ул. Нижне-Покровская 27, Полоцк

Центр организует свою работу с учётом национальных, культурных, этнографических особенностей населения города. Сохранение лучших образцов народного творчества и пропаганда народной белорусской культуры. Работают мастер-классы по 6 видам занятия для детей, так и для взрослых. Часы работы: понедельник – пятница с 9.00 до 20.00. Суббота: с 10.00 до 17.00, выходной – воскресенье.



Сувенирный магазин «Город мастеров»

Тел.: +375 33 6452670, пр. Ф. Скорины 7, Полоцк

Выставка – продажа работ, сувенирных изделий. Работает ежедневно с 10.00 до 19.00, суббота – воскресенье с 10.00 до 17.00.



Ярмарка ремесел «Крывіцкі кірмаш»

Тел.: +375 2144 26949 (ТИЦ), проспект Ф. Скорины, Полоцк

Выставка-продажа сувенирной продукции, товаров и изделий полоцких мастеров, различные техники и виды ремесел: соломоплетение, лозоплетение, ткачество, вышивка, гончарство, вязание, изделия из кожи, металла и стекла. Проходит ежегодно в Праздник города Полоцка.





«Полоцкая фабрика художественных изделий «София»

Тел.: +375 214 488794, ул. Гагарина 11, Полоцк

Предлагаются изделия, созданные уникальной техникой – расщеплением лозы. В изделия соединены современные технологии и формы с традиционными белорусскими орнаментами и приемами плетения. Наиболее популярны изделия из полоцкой лозы – ремесленнические сувениры с полоцкой символикой.

Поместья, замки, городища, могильники



Софийский собор – Верхний замок

Тел.: +375 214 425340, ул. Замковая 1, Полоцк

Музей истории архитектуры Софийского собора. Работает ежедневно с 10.00 до 17.00, выходной – понедельник. В летнее время: с 10.00 до 18.00, выходной – понедельник.



Оборонительный земляной вал – Нижний замок

Тел.: +375 214 426949 (ТИЦ), ул. Замковая – стадион «Спартак», Полоцк

В настоящее время – городской стадион «Спартак».



Древнее городище

Тел.: +375 214 426949 (ТИЦ), территория устья р. Полота, Полоцк

Древнее городище представляло территорию площадью менее 1 га, располагалось в 800 м выше устья р. Полота.

Сакральные объекты

Софийский собор, см. информацию в ТОП объектах Полоцкого района (ТОП объект №1).

Спасо-Евфросиниевский женский монастырь Полоцкой епархии Белорусской Православной Церкви, см. информацию в ТОП объектах Полоцкого района (ТОП объект № 2).

Полоцко-Глубокская епархия Белорусской Православной Церкви

Тел.: +375 214 428852, +375 2144 18375, ул. Евфросинии Полоцкой 80, Полоцк



Мужской Богоявленский монастырь (Богоявленский собор)

Тел.: +375 214 422926, ул. Нижне-Покровская 24, Полоцк

Был основан в 1582 году и стал главным центром православия в Полоцке. В XVII веке при монастыре существовала братская школа, где преподавал знаменитый ученый, писатель и педагог Симеон Полоцкий. В 1761–1779 гг. построена каменная Богоявленская церковь. В 1780–1788 гг. монастырь был расширен по проекту архитектора

Джакомо Кваренги. Теперь в здании жилого корпуса размещаются музей-библиотека Симеона Полоцкого и музей белорусского книгопечатания. Богоявленский храм в 1991 году передан верующим.

Лютеранская кирха

Тел.: +375 214 422715, ул. Нижне-Покровская 11, Полоцк
В конце XIX века в Полоцке насчитывалось чуть более 200 протестантов. В 1888 г. они построили каменное здание кирхи в неоготическом стиле. С 1926 г. здесь размещается краеведческий музей Национального Полоцкого историко-культурного музея-заповедника.

**Древлеправославная поморская церковь Успения Пресвятой Богородицы**

Тел.: +375 214 442113, ул. Успенская 10, Полоцк
Старообрядческая церковь Успения Пресвятой Богородицы построена в 1997 году. В настоящий момент является действующим храмом.

**Свято-Покровская церковь**

Тел.: +375 214 458844, пр. Ф. Скорины 48, Полоцк
Свято-Покровская церковь была построена в 1781 году и первоначально являлась кладбищенской церковью Богоявленского монастыря. Восстановлена и освещена в 2004 году.

**Костел Святого Андрея Боболи**

Тел.: +375 214 433390, ул. Дзержинского 54а, Полоцк
Римско-католический костел Святого Андрея Боболи построен в 1997 году. В настоящий момент является действующим храмом.

**Церковь Священномученика Иосифата**

Тел.: +375 214 437175, ул. Новоселов 70, Полоцк
Греко-католическая церковь Священномученика Иосифата построена в 1990 году.

Природный туризм**Биологический заказник «Лонно»**

Тел.: +375 214 426949 (ТИЦ), Верховое болото Лонница, в центральной части заказника — оз. Лонно

Биологический заказник был создан в 1979 году для охраны мест произрастания клюквы. В растительном покрове преобладают сосново-кустарничково-сфагновые ассоциации. На минеральных участках произрастают сосна, берёза, ольха, ель. Объект экологического туризма.

**Гидрологический заказник «Большое Островито»**

Тел.: +375 214 426949 (ТИЦ), район озера Великое Островито
Гидрологический заказник создан в 1979 году с целью охраны особо ценных для научных исследований озёр, в том числе уникального озера Великое Островито. Здесь были обнаружены редкие виды животных: чернозобая гагара, обыкновенный гоголь, змееяд, трехпалый дятел.





и Чербомысло и прилегающих природных комплексов. В озерах произрастают редкие охраняемые виды – полушник озерный, лобелия Дортмана.



ных ландшафтов Поозерья и редких и исчезающих видов растений и животных, занесенных в Красную книгу.

Гидрологический заказник “Глубокое-Чербомысло”

Тел.: +375 214 426949 (ТИЦ), район озер Глубокое и Чербомысло

Гидрологический заказник находится на северо-востоке Полоцкой низины. “Глубокое-Чербомысло” был создан в Полоцком районе в 1979 году для охраны озер Глубокое

Ландшафтный заказник “Козьянский”

Тел.: +375 214 426949 (ТИЦ), район междуречье рек Оболь и Сосница

Заказник находится на территории двух районов Витебской области – Шумилинского и Полоцкого. Был образован в 1999 году. Основная цель создания – сохранение уникаль-

Объекты гастрономического туризма



Ресторан “Славянский”

Тел.: +375 214 420797, проспект Ф.Скорины 13, Полоцк



Кафе “Дамиан”

Тел.: +375 214 428766, ул. Нижне-Покровская 41Б, Полоцк



Кафе “Дионис”

Тел.: +375 214 423148, ул. Октябрьская 25, Полоцк



Кафе “Хуторок Николаевский”

Тел.: +375 214 428197, пр-т Ф. Скорины 2, Полоцк



Кафе “Раздол”

Тел.: +375 214 420433, ул. Толстого 15, Полоцк

Кафе «Братчина»

Тел.: +375 214 423849, ул. Нижне-Покровская 22, Полоцк

Кафе расположено в старинном здании, где раньше располагалась братская школа, в настоящее время находится музей белорусского книгопечатания. Интерьер кафе оформлен в старославянском стиле, эта тема отражена в рецептурах и названиях фирменных блюд. Широкий ассортимент блюд Белорусской кухни. Также в кафе регулярно проводятся Дни кухонь славянских народов (чешская, польская, украинская, русская кухни). Работает ежедневно с 12.00 до 23.45, обед – с 16.00 до 16.30.

**Кафе «Волна»**

Тел.: +375 214 458173, ул. Нижне-Покровская 50а, Полоцк, polotskrowing-cor@mail.ru.

Меню кафе предлагает посетителям блюда национальной белорусской и армянской кухонь, комплексные обеды. Работает ежедневно 8.00 до 02.00.

**Туристический комплекс «Маёнтак»**

Деревня Бараново, трасса Р-20, Полоцкий район

Туристический комплекс представляет бревенчатый двухэтажный дом площадью 280 кв. м. Кухня порадует туристов: всегда к столу готовы подать свежую зелень, овощи, которые выращиваются на огороде, разбитом на территории туристического комплекса. Меню универсальное, но есть и свое фирменное блюдо.

**Верховая езда****Конный клуб «Живой восторг»**

Тел.: +375 29 271 57 15, +375 33 574 57 45,

остановка Кульнево, ул. Красноармейская, Полоцк

Обучение верховой езде, конные прогулки, походы. Работает по заявкам, индивидуальный подход.

**Водный туризм****Место для отдыха на реке Западная Двина**

Тел.: +375 214 426949 (ТИЦ), микрорайон «Аэропорт», Полоцк

Обустроенное место отдыха с огороженной территорией для остановки групп водного туризма. На территории располагается: место для питания, площадка для установки туристических палаток, место для костра, мангал, туалет и т.д. Обустроено в рамках проекта ЕС «Белла Двина».





Водный туристический маршрут «Малыми тропами к большой реке»

Туристическое агентство «Семь дорог», +375 214 424499, +375 29 777 36 19, +375 44 777 36 19, 7dorong@tut.by, www.7dorong.by, пр. Ф. Скорины 34, Полоцк

Пункты прохождения маршрута: р. Оболянка – р. Западная Двина (до г. Полоцка). Протяженность – 70 км, продолжительность – 3 суток. Тематика: познавательная, спортивная, экологическая. Вид транспорта: на байдарках.



Водный туристический маршрут «Полоцкое княжество: по пути предков»

Туристическое агентство «Семь дорог», +375 214 424499, +375 29 777 36 19, +375 44 777 36 19, 7dorong@tut.by, www.7dorong.by, пр. Ф. Скорины 34, Полоцк

Пункты прохождения маршрута: г. Полоцк – д. Гомель – оз. Гомля – р. Туровлянка – оз. Суя – оз. Туровлянка – р.

Западная Двина – д. Лучно – г. Полоцк. Протяженность: 65 км. Продолжительность: 3 суток. Тематика: познавательная, спортивная, экологическая. Вид транспорта: на байдарках.



Водный туристический маршрут «По местам войны 1812 года»

Отдел туризма, краеведения и экскурсий, «Центр детей и молодежи г. Полоцка» отдела образования Полоцкого горисполкома, тел./факс +375 214 441297, ул. Вологина 1-А, Полоцк, turynd@mail.ru, kraeved.ihb.by, polotsk-goo.vitebsk.by

Пункты прохождения маршрута: г. Полоцк – р. Черепетица

(граница с РФ) – р.Нища - д.Юховичи - г.п.Клястицы-д.Заборье - д.Головицы - д.Соколище - д.Кульнево - р.Дриса - д.Дерновичи - г. Полоцк. Протяженность: всего – 174 км, активная часть – 72 км. Продолжительность: 6 дней. Тематика: познавательная, спортивная, экологическая, историческая, активный отдых. Вид транспорта: на байдарках



Водный туристический маршрут «Ответвления трансконтинентального пути «Из варяг в греки»

Отдел туризма, краеведения и экскурсий, «Центр детей и молодежи г. Полоцка» отдела образования Полоцкого горисполкома, тел./факс +375 214 441297, ул. Вологина 1-А, Полоцк, turynd@mail.ru, kraeved.ihb.by, polotsk-goo.vitebsk.by

Пункты прохождения маршрута: г. Полоцк - мост д.Ивиха (РФ) - оз.Ребле (РФ) – оз.Ущо (РФ) – Ущанка -д.Таланкино

- д.Турки – Перевоз - оз.Дрисса - оз.Синьша - р.Дриса - д.Краснополье - д.Рум - д.Тофели-д.Янковичи - мост шоссе Полоцк – Россоны - г.Полоцк. Протяженность: всего – 340 км, активная часть – 150 км. Продолжительность: 6 дней. Тематика: познавательная, спортивная, экологическая, историческая, активный отдых. Вид транспорта: на байдарках.

Приключенческий туризм



Охотхозяйство «Лебединое»

Тел.: +375 214 427367, ул. Октябрьская 54, Полоцк

Охотбаза: Полоцкий район, озеро Щаты

Охота. Душ, финская сауна, русская баня. Гостевой дом, охотничья гостиница.

Охотохозяйство “Скиф”

Тел.: +375 29 612 76 19, +375 29 174 07 55, +375 2140730,
+375 214 440769

belproto@mail.ru



Центр культуры и спорта

Тел.: +375 214 535517, ул. Молодёжная 94б, Новополоцк,
himik92@yandex.ru

Предлагает аренду коньков.



Культурно-спортивный комплекс

ОАО “Полоцк-Стекловолокно”

ул. Юбилейная 7, Полоцк

Тел. +375 214 424166 (культурный комплекс), ежедневно с
8.00 до 17.00

Тел. +375 214 415923 (физкультурно-спортивный
комплекс), ежедневно с 7.30 до 22.00



Культурно-развлекательный комплекс “Дионис”

Тел.: +375 214 423148, +375 214 4410204,

ул. Октябрьская 25, Полоцк

На территории кафе размещен боулинг «Сфера»
(8 дорожек) и культурно-развлекательный клуб “Сфера”.



Клуб развлечений «Кентавр»

Тел.: +375 29 212 55 50, +375 29 665 68 78, район д. Контево,
www.kentavr-club.com

Посетителям предлагается экстремальный вид отдыха –
пейнтбол, страйкбол – имитирующий военные действия –
как отличное средство для отдыха, снятия стресса и
развлечения! Работает по заявкам, индивидуальный
подход.



Пункты проката туристического и спортивного инвентаря (снаряжения)

ул. Октябрьская, 54, Полоцк

ул. Мариненко, 12, Полоцк

ул. Богдановича, 1, Полоцк

пр. Ф. Скорины, 12, Полоцк

база отдыха «Суя», Полоцк



Оздоровительный туризм



Профилакторий оздоровительного комплекса ОАО “Полоцк-Стекловолокно”

Тел.: +375 214 476128, п/о Суя, www.polotsk-psv.by/company/sosial/profilak/

Профилакторий расположен в живописном сосновом лесу на берегу реки Туровлянка, которая соединяет озера Суя и Емельяники. Для любителей активного отдыха в наличии имеется волейбольная площадка, станция по прокату лодок (8 лодок) и катамаранов (3 катамарана), русская баня на берегу р. Туровлянка (за отдельную плату), для маленьких отдыхающих – детская игровая площадка. Это оздоровительное учреждение специализируется на лечении больных с заболеваниями опорно-двигательного аппарата, легочной системы, кожи.



Санаторий “Нафтан”

Тел.: +375 214 519392, ул. Молодежная 1, Новополоцк, profilaktory@naftah.by

Санаторий находится в лесном массиве вблизи реки Западная Двина. На территории санатория растут ель, сосна, берёза. Отдыхающие в данном санатории могут получить услуги по лечению болезней общетерапевтической направленности.

Клуб развлечений «Кентавр»

Тел. +375 29 212 55 50, +375 29 665 68 78, район д. Коптево, www.kentavr-club.com

Посетителям предлагается настоящая деревянная баня - источник здоровья, энергии и лучшее средство закаливания и профилактики различных заболеваний. Работает по заявкам, индивидуальный подход.



Спортивный комплекс единоборств «Олимпиец»

Тел./факс: +375 214 417114, +375 214 418407, ул. Зыгина 59а, Полоцк, polotsk-sdysor@mail.ru

Посетителям предлагаются оздоровительные процедуры и занятия: функционирует игровой зал (площадь – 522,4 кв. м), зал борьбы (площадь – 31,0 кв. м), фитнес-зал (площадь – 76,3 кв. м), сауна. Работает согласно графику.



Специализированное государственное учебно-спортивное учреждение «Витебский областной центр олимпийского резерва по гребным видам спорта»

Тел.: +375 214 426030, +375 214 428240, ул. Нижне-Покровская 50а, Полоцк, polotsk-cor@mail.ru

Посетителям предлагаются оздоровительные процедуры и занятия: функционирует игровой зал, зал для фитнеса, сауна. Работает согласно графику.

Отдых зимой



Усадьба “Канаши агро”

Тел: +375 33 6130950, д. Сувалково Горянского сельсовета, 20 км от города

Организация зимней рыбалки по предварительным заказам.

Число жителей в г.п. Россоны - 5 244 (на 01.01.2012.)
Число жителей в Россонском районе - 10 530 (на 01.01.2012.)



На севере-востоке Беларуси раскинулся прекрасный, почти нетронутый цивилизацией, Россонский район. Граничит с Верхнедвинским, Полоцким районами и Псковской областью Российской Федерации. На территории Россонского края – 192 озера и более 15 больших и малых рек.

Очарование края придает изменчивый ландшафт – озера, холмы, леса и снова озера. Здесь часто сравнивают со Швейцарией или Финляндией. Первое, на что обращаешь внимание, попав в эти края – это чистота окружающей природы. Небольшие населенные пункты, удаленные друг от друга и от крупных промышленных центров, не влияют на чистоту лесов, озёр и болот. Есть версия, что название районного центра и района произошло от слова «росы». И это действительно край чистых, хрустальных рос.



**Центр туристической информации
Россонского района**

ул. Комсомольская 13, г.п. Россоны,
Тел.: +375 2159 41008,
факс: +375 2159 42860
fsk-start@yandex.ru

**Россонский районный
исполнительный комитет**

ул. Советская 4, Россоны, 211460
Тел.: +375 2159 41008
www.rossony.vitebsk-region.gov.by

Самые популярные объекты для посещения (ТОП объекты) Россонского района



1. Музей боевого содружества белорусских, русских, латышских и литовских партизан

Тел.: +375 2159 41367, +375 2159 41008 (Отдел ФК, СиТ Россонского районного исполнительного комитета) ул. Советская 10, г.п. Россоны

Музей был основан в 1980 году. Экспозиция размещена в тринадцати залах. Основная экспозиция рассказывает о совместной борьбе партизан Беларуси, России, Литвы, Латвии против фашистских захватчиков в годы Великой Отечественной войны. Отдельные залы

посвящены П.М. Машерову, организации подполья на Россонщине, освобождению края. В музее действует постоянная выставка «История Россонского края». Музей работает с 8.00 до 17.00 (Вт. - Вскр.). Экскурсии, постоянная экспозиция на русском языке.



2. Музей партизанского быта под открытым небом

Тел.: +375 2159 41228, +375 2159 41008, д. Ровное Поле

Музей партизанского быта под открытым небом расположен в деревне Ровное поле, где восстановлены партизанские землянки. Создан в 2002 году. Партизанские землянки восстановлены по рассказам ветеранов Великой Отечественной войны на месте бывшего лагеря бригады им. Рокоссовского. Экскурсии, постоянная экспозиция на русском языке.



3. «Дом в сто окон» (Замок пана Глазко)

Тел.: +375 2159 41008, +375 2159 41228, ул. Комсомольская 13, г.п. Россоны

В бывшей усадьбе пана Глазко сейчас располагается ГУДО «Россонский центр детей и молодежи». «Дом в сто окон» – так до сих пор называют местные жители это здание, возведенное в 1900 году. Дом похож на маленький замок и привлекает необычными архитектурными

элементами: потайные лесенки, неожиданные изгибы коридоров... Говорят, что пан Глазко был влюблен в какую-то гордую богатую девушку. Согласно одной версии, она была из благородного немецкого рода, по другой – первой красавицей Польши. Тщеславная барышня никак не соглашалась принять предложение какого-то скромного шляхтича и поставила жениху условие: «Выйду за тебя замуж, если построишь мне такой же замок, как и у моего отца». Желание возлюбленной – закон. Пан Глазко выписал из-за границы кирпич, причем каждый привезенный кирпичик был завернут в бумагу! Нанятый им архитектор постарался на славу, снабдив усадебный дом всеми романтическими приметами готики: башенками, стрельчатыми окнами, арками... После революции, в 1917 году, супруги покинули опасный край и уехали за границу. А дом, хранящий ауру любви, остался...

4. Республиканский ландшафтный заказник «Синьша»

Тел.: +375 2159 41860, ул. Советская 4, г.п. Россоны,
www.ecotourism.by, eko-rosy@tut.by

Ландшафтный заказник «Синьша» создан в 1996 году и занимает около 13,5 тыс. га. Территория заказника является эталоном ландшафтов последнего оледенения и сочетает в себе все типы ледникового рельефа. Озера здесь объединены в единую замысловатую систему, их котловины озер имеют ледниковое происхождение. Озерные ландшафты занимают более 10% территории заказника. Территория заказника идеально подходит для занятия активными видами отдыха в природных условиях. Здесь разработаны велосипедные, водные и пешие маршруты.



5. ГУ «Россонский районный «ФСК «Старт»

Тел.: +375 2159 41228, факс: +375 2159 42860, Россоны,
fsk-start@yandex.ru

Прокат велосипедов, лодок, спортивного инвентаря, сауна, бассейн, тренажерный, спортивный, фитнес залы, туристические услуги.



Культурно- исторические объекты

Большой камень Глазковский

Тел.: +375 2159 41747, +375 2159 42759 – Инспекция природных
 ресурсов охраны окружающей среды,
 GPS: N 55°56'40" E 28°47'50"

Рядом с местом, где раньше проживал помещик Глазков сохранилась большая глыба. Высота видимой части – 1,35 м, объем – 13,4 м³, вес – 35,5 т. Глыба принесена ледником примерно 20-18 тыс. лет назад во времена браславской стадии позерского оледенения со Скандинавии.



Большой камень Локтевский

Тел.: +375 2159 41747, +375 2159 42759 – Инспекция природных
 ресурсов охраны окружающей среды; GPS: N 55°55'15" E 29°16'32"

На юго-западном конце деревни сохранилась большая глыба. Длина ее долгой оси равна 4,15 м, короткой – 2,45 м, высота – 2,30 м, объем видимой части – 12,4 м³. Принесена ледником со Скандинавии примерно 20-18 тыс. лет назад.



Большой камень Межновский

Тел.: +375 2159 41747, +375 2159 42759 – Инспекция природных
 ресурсов охраны окружающей среды; GPS: N 55°47'32" E 29°01'50"

Длина ее долгой оси равна 3,55 м, короткой – 3,35 м, высота – 1,65 м, объем видимой части – 10,4 м³. Глыба принесена ледником с Аландских островков примерно 20-18 тыс. лет назад.



Лапешинский валун

Тел.: +375 2159 41747, +375 2159 42759 – Инспекция природных
 ресурсов охраны окружающей среды, GPS: N 55°52'08" E 28°40'17"

Длина долгой оси валуна равна 3,35 м, короткой – 2,20 м, высота – 1,0 м, объем – 3,9 м³. Порода принадлежит к аландским гранитам рапакиви ведущего типа. Валун принесен примерно 20-18 тыс. лет назад во времена поозерского оледенения с Аландских островков.





Валун Высотковский

Тел.: +375 2159 41747, +375 2159 42759 – Инспекция природных ресурсов охраны окружающей среды;
GPS: N 55°53'10" E 28°58'42"

Длина его долгой оси равна 3,25 м, короткой – 2,75 м, высота – 1,45 м, объем – 6,9 м³. Этот валун принадлежит к ведущим породам – коренные выходы таких гранитов рапакиви располагаются в юго-западной Финляндии, откуда примерно 20-18 тыс. лет назад его принес ледник.



Могила адмирала Поваляшина

Тел.: +375 2159 41228, +375 2159 41008, д. Янковичи

В д. Янковичи на местном кладбище покоится прах вице-адмирала Иллариона Афонасьевича Поваляшина. В 1790 году за заслуги перед Отечеством он был награжден императрицей Екатериной II орденом Святого Георгия 2-го класса, шпагой с алмазами и 600-ми душами крестьян в Полоцкой губернии (территория нынешнего Россонского района). В своем имении он прожил недолго, где и скончался 7 апреля 1799 года. За этот короткий срок он оставил о себе добрую память, построив больницу, в которой работали врач и пять фельдшеров.



Памятник двух войн

Тел.: +375 2159 41228, +375 2159 41008, д. Клястицы

28 июля – 1 августа 1812 г. здесь прошел 3-х дневный бой между французами и отдельным корпусом русской армии на Петербургском направлении. В этом сражении русские войска под командованием генерал-майора Якова Кульнева одержали победу над превосходящими силами маршала Удино и остановили продвижение французов на Петербург.



Памятник П. Я. Кульневу

Тел.: +375 2159 41228, +375 2159 41008, граница Полоцкого и Россонского районов

Судьба прославленного генерала – родиться и умереть в одном месте. Герой Отечественной войны Яков Петрович Кульнев возглавлял кавалерийский отряд в составе корпуса Витгенштейна.

Рогнедин курган

Тел.: +375 2159 41228, +375 2159 41008, д. Перевоз

Именно здесь, по преданию, погиб и был погребен первый полоцкий князь, а затем и его дочь. Чтобы подтвердить эту версию, следовало бы провести на месте кургана археологические раскопки, но это невозможно: здесь находится кладбище, где до сих пор производятся захоронения. Курган находится на полуострове, поэтому усопших на кладбище доставляют на лодках.



Ремесленничество



Дом Ремесел

Тел.: +375 2159 41659, ул. Советская 9, г.п. Россоны

Соломоплетение, ткачество. Продажа изделий, обзор и участие в рабочем процессе.

Музеи

Дом-музей партизанской славы

Тел.: +375 2159 41228, +375 2159 41008, д.Межно

Находится на берегу живописного озера, на месте, где в 1942 г базировался Россонский подпольный райком КПБ. Экскурсии, постоянная экспозиция о партизанском движении. Отдых у воды, пляж, спортивная площадка, рыбалка.



Музей боевого содружества белорусских, русских, латышских и литовских партизан, см. информацию в ТОП объектах Россонского района. (ТОП объект № 1).

Музей партизанского быта под открытым небом, см. информацию в ТОП объектах Россонского района. (ТОП объект № 2).

Школьный музей народной славы

Тел.: +375 2159 34752, +375 2159 41008 (Отдел ФК, СпТ Россонского районного исполнительного комитета), д. Клястицы

Школьный музей посвящен событиям войны 1812 года и битве при Клястицах. В экспозиции музея: карты, документы, картины, обмундирование и диорама. Экскурсии, постоянная экспозиция на русском языке.



Поместья, замки, городища, могильники

«Дом в сто окон» (Замок пана Глазко), см. информацию в ТОП объектах Россонского района (ТОП объект № 3).

Замчище Сокол

Тел.: +375 2159 41008, +375 2159 41228, д. Кульнево

На слиянии рек Дриссы и Ница находятся остатки древней крепости, построенной во время Ливонской войны – замчище Сокол. От грозного замка остались лишь воспоминания... Замок был заложен в 1566 году по приказу русского царя Ивана Грозного. Мощную крепость с 11 башнями окружала высокая деревянная стена. Казалось бы, неприступная твердыня. Увы, сказочный рыцарский замок просуществовал всего 13 лет и был сожжен 11 сентября 1579 года войсками польского короля и великого князя литовского Стефана Батория.



Сакральные объекты

Свято-Вознесенская церковь

Тел.: +375 2159 42506, ул. Колхозная 96, г.п. Россоны

Возведена в 1879 году из местного бутового камня в ретроспективно-русском стиле, который характеризовался почти полным отрицанием от сложного декора.



Природный туризм

Республиканский ландшафтный заказник «Красный Бор»

Тел.: +375 2159 41860, +375 2159 41860, ул. Советская 4,

г.п. Россоны, eko_rosy@tut.by, www.ecotourism.by

Ландшафтный заказник «Красный Бор» приглашает на свои экологическитропывсех,ктомечтаетсобственнымиглазами увидеть уголки первозданной природы. Труднодоступные места теперь можно увидеть благодаря проложенной через болота гати. Путь по бревенчатому настилу по самому большому в заказнике болоту Великий Мох составляет 600 м.



Республиканский ландшафтный заказник «Синьша», см. информацию в ТОП объектах Россонского района (ТОП объект № 4).



Крыница «Серебрянка»

Тел.: +375 2159 41747, +375 2159 42759 – *Инспекция природных ресурсов охраны окружающей среды*

Родниковый источник «Серебрянка» с целебной водой, содержащей ионы серебра. Говорят, эта вода способна излечить многие болезни. В специально оборудованную купель можно окунуться в любое время года: ведь источник не замерзает даже в лютые морозы!



Озеро Нещердо

Тел.: +375 2159 41747, +375 2159 42759 – *Инспекция природных ресурсов охраны окружающей среды*

На берегу озера Нещердо в деревне Мураги родился и вырос один из основателей новой белорусской литературы Ян Борщевский. Он собрал все легенды края под одной обложкой, написав книгу «Шляхтич Завальня, или

Беларусь в фантастических рассказах». В 1997 году в деревне Мураги установлен памятник знаменитому земляку. Ян Борщевский, так же как и многие современные краеведы, утверждал, что в озере Нещердо и в озерах вокруг Россон обитают удивительные создания, похожие на многоголовых змей или драконов, – цмоки. Сохранились записи разговоров Яна Борщевского с жителями Россонщины, которые рассказывали об этих ужасных существах, гнездившихся... в панских усадьбах! Может быть, россонские цмоки – это ближайшие родственники знаменитого на весь мир Лох-Несского чудовища?!

Приключенческий туризм



Домик охотника

Тел.: +375 2159 41228, +375 2159 41008, д. Янковичи
Охота и рыбалка. Национальная кухня. Русская баня.



Домик охотника

Тел.: +375 2159 41228, +375 2159 41008, д. Селявицина
Охота и рыбалка. Национальная кухня. Русская баня.



Домик охотника

Тел.: +375 2159 41228, +375 2159 41008, д. Тофели
Охота и рыбалка. Национальная кухня. Русская баня.

«Россонский районный «ФСК «Старт», см. информацию в ТОП объектах Россонского района (ТОП объект №5).



Статус города – с 1962 года.

Число жителей в городе Верхнедвинске – 7236 (по состоянию на начало 2012 года)

Число жителей в Верхнедвинском районе – 23389 (по состоянию на начало 2012 года)

С давних времен город и река, на которой он стоит, носили одно имя, и лишь в 1962 году город Дрисса был переименован в Верхнедвинск. С древности город известен как центр традиционного художественного ткачества. Впервые город Дрисса упоминается в «Хронике Польской, Литовской, Жемойтской и всея Руси» Матвея Стрийковского в 1386 году.

В годы Отечественной войны 1812 года при лагере, созданном у города Дриссы и занимавшем территорию около 14 кв. км, находился штаб первой русской армии Барклая-де-Толли. Эти исторические события описаны в романе Льва Толстого «Война и мир».

Главное наше богатство – водное изобилие. В районе протекает Западная Двина с многочисленными притоками. Есть и большие озера – Освейское, Лисно, Белое, Изубрица. Освейское озеро по размеру занимает второе место в Беларуси.

В районе создан республиканский ландшафтный заказник «Освейский», 9 заказников местного значения, есть 7 памятников природы. 16 редких и исчезающих видов растений, 5 видов млекопитающих, 36 видов птиц, которые населяют район, занесены в Красную книгу Республики Беларусь.



**Центр туристической информации
Верхнедвинского района**

ул. Мира 6, г. Верхнедвинск, 211631

Тел./факс: +375 2151 57338

tic_verkhnedvinsk@belladvina.com,

www.belladvina.com

**Верхнедвинский районный
исполнительный комитет**

ул. Кооперативная 1, Верхнедвинск, 211631

Тел.: +375 2151 50107

www.verkhnedvinsk.vitebsk-region.gov.by

Самые популярные объекты для посещения (ТОП объекты) Верхнедвинского района



1. Музей им. И.Д.Черского

Тел.: +375 2151 59309, сельский дом культуры,
д. Волинцы

В деревне Волинцы находится музей исследователя Сибири и Дальнего Востока Ивана Черского. Иван Дементьевич (Ян Доминикович) Черский родился в 1845 году в родовом имении Свольно Дриссенского уезда Вилейской губернии (сейчас Верхнедвинский район Витебской области). С 1877 по 1881 гг. Черский проводит комплексное геологическое изучение побережья Байкала, составляет первую геологическую карту его побережья. За исследование Байкала был награжден золотой медалью Русского Географического общества. Его называли «лучшим знатоком Сибири и ее палеонтологии». В музее предлагаются экскурсии, знакомящие с экспозициями о жизни и деятельности И. Черского на русском и белорусском языках. Помещение для конференций на 100 человек, мультимедиа.



2. Усадебный парк

Тел.: +375 2151 57338, г.п. Освея

Памятник природы площадью 27 га. Проводятся экскурсии. Активный отдых, прогулки. Совершите прогулку по Освейскому парку с остатками некогда знаменитого дворца (разрушен в 1914 году и больше не восстанавливался). Парк – один из интереснейших образцов паркового искусства Витебской области.



3. Костёл Святой Троицы

Тел.: +375 2151 26846, ул. Центральная 65, д. Росица

Костел в Росице был возведен в начале XX века по инициативе и на средства Лопатинских. Костел – немой свидетель Росицкой трагедии. В феврале 1943 года фашисты провели здесь карательную акцию «Зимнее волшебство», а костел использовали как «сортировочный пункт» своих жертв. Около 1600 мирных жителей были сожжены оккупантами в Росице, вместе со своими прихожанами погибли в пламени отцы-мариане Антоний Лещевич и Юрий Кашира. Сам костел уцелел в военное лихолетье, но после войны использовался как сельский клуб, конюшня, магазин, склад и даже как мельница. Только в 1988 году храм передали верующим, а к 2000 году полностью восстановили.



4. Церковь Успения Пресвятой Богородицы

Тел.: +375 29 6873421, д. Сарья

Удивительный храм, настоящая жемчужина зодчества, был построен в 1852–1857 гг. по проекту прусского архитектора Густава Шахта владельцем сарьянской усадьбы Игнатием Лопатинским. В 1865 году костел был конфискован казной с очень необычной формулировкой: «по причине красоты», – и передан православным. В 1935 году храм был закрыт, после Второй мировой войны здание использовалось как склад. Восстановление храма началось в конце 1980-х гг.

5. Парк

Тел.: +375 2151 57338, д. Сарья

Памятник природы площадью 30 га: экзоты, родники, рядом река Сарьянка. Проводятся экскурсии. Активный отдых, прогулки.



6. Конно-спортивная школа

Тел.: +375 29 9463786, г.п. Освея

Конные прогулки. Места для палаток, экскурсии, рядом озеро Освейское.



7. Мини-зоопарк «Лесная сказка»

Тел.: +375 2151 53364, Верхнедвинск

В мини-зоопарке можно увидеть различных диких животных. Рядом экстремальные трассы.



Культурно- исторические объекты

Обелиск памяти войны 1812 года

Тел.: +375 2151 57338 (ТИЦ), ул. Советская, Верхнедвинск

В городском сквере стоит гранитный обелиск в честь событий 1812 года, поставленный в год столетнего юбилея наполеоновской эпопеи.



Мемориальный комплекс жертвам фашистов, сожженным деревням, воинам-освободителям и землякам

Тел.: +375 2151 57338 (ТИЦ), ул. Советская, Верхнедвинск

Большое кладбище – иудейское – примыкает к Дриссе. Там находится самая массовая из жертвенных могил, в которой похоронен прах 759 расстрелянных фашистами дриссенских евреев.

Железнодорожный вокзал

Тел.: +375 2151 58475, д. Бигосово

Конечная станция Белорусской железной дороги – это д.Бигосово. Вокзал построен с 1924 по 1926 г. Это памятник архитектуры в стиле модерн.





Бывший Освейский госпиталь

Тел.: +375 2151 57338 (ТИЦ), г.п. Освея

Здание бывшего Освейского госпиталя (год строительства – 1859) сохранилось и является одним из самых старых памятников архитектуры в Верхнедвинском районе.



Родина И.Д. Черского

Тел.: +375 2151 57338 (ТИЦ), железнодорожная станция Свольня

Памятник истории. Экскурсии. Места для палаток, пляж.



Курган Бессмертия

Тел.: +375 2151 57338 (ТИЦ), г.п. Освея

Памятник истории. Проведение митингов-реквиемов.

Мемориал Памяти

Тел.: +375 2151 57338 (ТИЦ), д. Росица

Памятник истории. Проведение шествий при свечах. Экскурсии.



Родина К.Костюшко-Валюжинича

Тел.: +375 2151 57338 (ТИЦ), д. Новое Село

Памятник истории. Экскурсии. Долина р. Зап.Двина, старый парк. Рыбалка, походы.



Мемориальный комплекс "Курган Дружбы"

Тел.: +375 2151 57338 (ТИЦ)

Находится на стыке трёх границ: Латвия-Россия-Белоруссия. Памятник истории. Здесь проводятся праздники боевого содружества.



Мемориальный комплекс "Стена Памяти"

Тел.: +375 2151 57338 (ТИЦ), д. Янино

Памятник истории. Здесь проводятся Дни Памяти. Скульптурная группа, аллея Скорби. Экскурсии.

“Святой ключ”

Тел.: +375 2151 57338 (ТИЦ), Верхнедвинский район,
д. Кохановичи.

Водосвятные молебны. Пруд в парке, рыбалка, баня.

**Ремесленничество****Дом ремёсел**

Тел.: +375 2151 61009, +375 29 292 80 23, ул. Ленинградская 15,
Верхнедвинск

Соломка, ткачество и другие виды ремесленничества. Осмотр работ, возможность купить изделия и принять участие в процессе работы.

**Музеи**

Музей им. Ивана Черского, см. информацию в ТОП объектах Верхнедвинского района (ТОП объект № 1).

Дом-музей народного клуба “Белые вороны”

Тел.: +375 2151 28661, д. Кохановичи

Проведение тематических вечеров, праздников. Помещение для конференций на 60 человек. Постоянная экспозиция об истории клуба на русском и белорусском языках. Возможность переночевать в помещении дома-музея (20 мест, дополнительно 10), газовая плита, камин, традиционная баня.

**Краеведческий музей средняя школа №2**

Тел.: +375 2151 53868, ул. Интернациональная 1, Верхнедвинск

Экскурсии. Помещения для конференций на 200 чел., мультимедиа

Краеведческий музей средняя школа №1

Тел.: +375 2151 52247, ул. Советская 60, Верхнедвинск

Экскурсии. Помещения для конференций на 100 чел., мультимедиа.

Сакральные объекты**Храм Святителя Николая Чудотворца**

Тел.: + 375 2151 57023, ул. Гагарина 3, Верхнедвинск

Храм построен в 1819 г. в стиле классицизма. Основной, квадратный в плане, объем завершен высоким крупномасштабным цилиндрическим барабаном со сферическим куполом и главкой. В силуэте церкви доминирует трехъярусная четвериковая колокольня с шатровым покрытием. В 2005 г. на колокольне установлен семипудовый колокол.

**Костел Рождества Пресвятой Девы Марии**

Тел.: +375 2151 52866, ул. Советская 45, Верхнедвинск

Католическая святыня находится в самом центре города. В его облике совмещены черты неоготики и барокко. После восстановления в начале 1990-х гг. храм вместе с его окружением стал самым красивым местом Верхнедвинска.



Троицкий костел, см. информацию в ТОП объектах Верхнедвинского района (ТОП объект № 3).

Церковь Успения Пресвятой Богородицы, см. информацию в ТОП объектах Верхнедвинского района (ТОП объект № 4)



Церковь Святой Ефросиньи

Тел.: +375 2151 57338 (ТИЦ), д. Боровка

Церковь Св. Ефросиньи была построена в 1907 году. После того, как в 2008 году в церковь прибыла икона-мощевик Преподобной Ефросинии, в церковь приходят просить о помощи покровительницу и заступницу Придвинья отчаявшиеся и больные паломники не только из Беларуси, но и из ближнего и дальнего зарубежья.

Природный туризм



Освейское озеро

Тел.: +375 2151 57338 (ТИЦ), г.п. Освея

Освейское озеро – второе по величине в Беларуси. Рыбаки по достоинству оценят это богатое рыбой озеро: в нем водится лещ, судак, щука, карась, налим и сазан. А еще здесь обитают бобр и ондатра, гнездятся лебедь и малая чайка. В живописных окрестностях Освейского озера находится несколько памятников археологии: курганы в деревнях Чапаевская и Урагово, курганный могильник у деревни Сукали.

Свольнянская дубрава

Тел.: +375 2151 57338 (ТИЦ), железнодорожная станция Свольно

Памятник природы в долине района Свольно, площадью около 100 га. Здесь растут дубы-гиганты. Активный отдых, походы.

Ледниковая долина

Тел.: +375 2151 57338 (ТИЦ), д. Росица

Цепь озёр в ледниковой долине, памятник природы. Травяные пляжи у озёр, рыбалка, походы.



Дендрарий

Тел.: +375 2151 57338 (ТИЦ), 2 км. от города

В дендрарии около 350 экзотических растений. Экскурсии.

Парк в г.п. Освея, см. информацию в ТОП объектах Верхнедвинского района (ТОП объект № 2).

Парк в д.Сарья, см. информацию в ТОП объектах Верхнедвинского района (ТОП объект № 5).

Освейский ландшафтный заказник

Тел.: +375 2151 56231, ул. Советская 170/2, Верхнедвинск

Ландшафтный заказник был создан в 2000 году в целях сохранения в естественном состоянии ценных озерно-ледниковых моренно-холмисто-озерных ландшафтов. Здесь обитают рысь, черный аист, белая куропатка, серый журавль, пустельга, большая и малая выпь, беркут, скопа, многие виды растений и животных занесены в Красную книгу Беларуси. Экскурсии, мероприятия, походы.

Природный комплекс реки Сарьянки

Тел.: +375 2151 57338 (ТИЦ), д. Сарья и окрестности

На протяжении 30 км - пороги, родники, обрывы, леса. Экскурсии, походы, рыбалка, пляж.

Природно-исторический комплекс Лисно

Тел.: +375 2151 57338 (ТИЦ), Лисно и окрестности

Леса, озёра, болота. Ландшафтные заказники. Рыбалка, походы. Экскурсии.

Объекты гастрономического туризма

Ресторан “Дрисса”

Тел.: +375 2151 52370, ул. Советская 55, Верхнедвинск

**Ресторан “Флора-Плюс”**

Тел.: +375 2151 57114, ул. Советская 171, Верхнедвинск

**Кафе “Лабиринт”**

Тел.: +375 2151 52470, ул. Советская 47, Верхнедвинск

**Кафе “Нестерка”**

Тел.: +375 2151 58629, +375 2151 21206, д. Бигосово

Медовое хозяйство

Тел.: +375 2144 24422, +375 29 7184898, д. Задежье

Пчелы в этом крестьянском хозяйстве появились в далеком 1947 году. А нынешняя хозяйка полностью посвятила себя пчеловодству двадцать лет назад, в 1990 году. Туристы смогут совершить экскурсии на пасеки, расположенные в лесу и в поле, увидеть приспособления, которыми пользуются пчеловоды.

Медовое хозяйство

Тел.: +375 2145 14164, +375 29 5149909, Староселье

Многочисленные ульи расположены вдоль дороги на Освею и в деревне Староселье. Хозяин может многое рассказать о содержании и разведении пчел, инвентаре и оборудовании, о кочевке с пчелами.

Кафе «Жемчужина»

Тел.: +375 2151 2 53 73, ул. Советская 15, г.п. Освея



**Кафе «Гасцінец»**

Тел.: +375 29 8167463, д. Стрелки

**Кафетерий**

Тел.: +376 2151 59160, д. Шайтерово

**Кафетерий «Ветразь»**

Тел.: +375 2151 56137, ул. Карла Маркса 13, Верхнедвинск

**Кафетерий «На хвилинку»**

Тел.: +375 2151 53982, ул. Кочкаря

Верховая езда

Конно-спортивная школа

Тел.: +375 29 9463786, г.п. Освея

Конные прогулки. Места для палаток, экскурсии, рядом озеро Освейское.

Водный туризм



Место для отдыха на реке Западная Двина.

Дом охотника и рыболова

Тел.: +375 2151 52168, пер. Солнечный 6, Верхнедвинск

Обустроенное место отдыха, городской парк с многочисленными беседками, эстрадой, площадок для отдыха, роскошный песчаный пляж. Обустроено в рамках проекта ЕС «Белла Двина».

Водный маршрут «Освейский круиз»

Протяженность маршрута: 25 км. Вид транспорта: моторная лодка, байдарки. Целевая аудитория: ученые, любители-орнитологи, семьи.

Маршрут проходит по водной глади Освейского озера вдоль береговой линии. Передвижение осуществляется группой до 8 человек, под руководством гида на 2х моторных лодках или на 4-5 байдарках. Время на маршруте зависит от способа передвижения: 2 часа или 2 дня. В случае байдарочного похода установлено 2 места отдыха и ночевки (на выбор) на берегу озера: ур. Орловка (место отдыха, ночевка в палатках), д. Потино (Дом охотника).

Цель маршрута: ознакомление туристов с Освейским озером. Задачи маршрута:

- показать красоту и привлекательность Освейского озера;
- познакомить туристов с богатым видовым разнообразием орнитофауны;
- показать негативные стороны воздействия человека на озеро;
- прививать у туристов любовь к природе, заботу о природе.

Сезонность: июнь-октябрь, в некоторых случаях - май.

Приключенческий туризм

Физкультурно-спортивный клуб «Двина»

Тел.: +375 2151 57338, ул. Мира 6, Верхнедвинск,
dvina_05@mail.ru

Предоставляемые услуги: проведение спортивных мероприятий и праздников; катание на коньках, лыжах, роликовых коньках.

**Сельская усадьба «Юстияново»**

Тел.: +375 29 712 43 74, ул. Ручьевая 5, Юстияново

Одноэтажный дом на 8 мест, баня. Место для купания в р. Западная Двина, катание на лодках, пляж, рыбалка, экскурсии, грибы, ягоды. Обустроена стоянка в рамках проекта ЕС «Белла Двина».

**Сельская усадьба «Вера»**

Тел.: +375 29 294 31 31, ул. Франциско Скорины 22,
Верхнедвинск

Двухэтажный дом на 12 спальных мест. Сауна, место для купания в р. Дрисса, лодки, пляж, рыбалка, экскурсии, сбор ягод и грибов.

**Сельская усадьба «Фортуна»**

Тел.: +375 29 714 65 62, д. Великое село

Одноэтажный дом на 10 спальных мест. Питание, проживание, русская баня, место для купания в озере Освейское, лодки, пляж, рыбалка, экскурсии.

**Сельская усадьба «Ноев Ковчег»**

Тел.: +375 33 610 00 91, ул. Молодёжная 15, д. Стрелки

Двухуровневый дом на 6 мест. Питание, проживание, русская баня, мангал, места для купания в озере Стрелковское и озеро Тятно.

**Сельская усадьба «Смутьково»**

Тел.: +375 2151 57338 (ТИЦ), д. Смутьково

Одноэтажный дом на 6 мест с хозяйственными постройками. Питание, проживание.

Сельская усадьба «Освейский хуторок»

Тел.: +375 2151 25217, ул. Первомайская 1а, г.п. Освея

Одноэтажный дом на 5 мест, хозяйственные постройки. Питание, проживание, катание на лодках, рыбалка, пляж, экскурсии.

Дом охотника и рыбака

Тел.: +375 2151 52168, пер. Солнечный, Верхнедвинск

Трёхуровневый дом на 8 спальных мест. Проживание, баня, охота, рыбалка, место для купания в р. Двина.



Отдых зимой



Дом охотника и рыболова

Тел.: +375 29 212 36 94, дер. Лесниково

Проживание, организация зимней охоты.

Дом охотника и рыболова

Тел.: +375 2151 56231, д. Лисно

Проживание, организация зимней охоты и рыбалки.

Дом охотника и рыболова

Тел.: +375 2151 533 64, дер. Юстияново

Проживание, организация зимней охоты и рыбалки.



Дом охотника и рыболова

Тел.: +375 2151 5 37 84, д.Потино

Проживание, организация охоты и рыбалки, русская баня, место для купания в озере Освейское.

Статус областного центра – с 1938 года

Число жителей в городе Витебске – 347 928 (на 01.01.2009.)

Число жителей в Витебском районе – 40 552 (на 01.01.2009.)



Витебск - административный, промышленный и культурный центр Витебской области - один из древнейших городов Республики Беларусь. Возник он на берегах Западной Двины и Витьбы. По преданию был основан княгиней Ольгой в 974 году.

Сегодня это один из самых живописных городов Беларуси. Застройка улицы Суворова вместе с застройкой улиц Крылова, Я. Купалы и Л. Толстого создает историко-архитектурную зону города. Каменные дома, размещенные на пологом рельефе, объединены единой композицией, общим архитектурно-декоративным решением.

Витебск расположен на холмистой местности, прорезанной оврагами. Река Западная Двина протекает в черте города в виде подковы с северо-запада на юго-запад. Современный Витебск – один из крупнейших индустриальных центров республики, город с высокоразвитой промышленностью, наукой и культурой.

Витебская земля богата историко-культурными традициями, которые сегодня получают своё новое рождение и дальнейшее развитие. Витебск насчитывает сегодня 233 объекта, включенных в Государственный список историко-культурных ценностей.



**Туристско-информационный пункт
Витебского района при ГУ "ФСК "Урожай"**
ул.Сметанина 16а, Новка, Витебский район
Тел. :+375 212 20 32 33,
Fsk-urozhay@mail.ru

Туристско-информационный центр "Илга"
ул. Ленина 53, Витебск
Тел.: +375 212 37 31 63, +375 212 35 99 77
ilva@tut.by, ilva2000@yandex.ru

**Отдел физической культуры,
спорта и туризма Витебского
горисполкома**
ул.Замковая 4, Витебск, 210026
Тел.: +375 212 36 92 29,
+375 212 36 58 30
stvitebsk@mail.ru,
www.vitebsk.gov.by

Самые популярные объекты для посещения (ТОП объекты) Витебского района



1. Бывший дворец губернатора

Тел.: +375 212 36 92 29 (отдел ФКСиТ), +375 2123 73 163 (ТИЦ «Илва»), ул. Советская 18, Витебск

Это здание связано со многими историческими событиями и громкими именами. С весны 1811 года здесь жил белорусский генерал-губернатор Александр Вюртембергский. В июле 1812 года, через пять недель после переправы через Неман, в город вступили

французские войска. Наполеон остановился в губернаторском дворце. В 1831 году во время эпидемии холеры во дворце умер великий князь Константин Павлович, брат российского императора Николая I. В 1853-1854 г. здесь жил известный русский писатель Иван Лажечников, автор знаменитого романа «Ледяной дом» и витебский вице-губернатор.



2. Дом-музей Марка Шагала

Тел.: +375 212 36 34 68, ул. Покровская 11, Витебск

Открыт в 1997 году. Дом-музей расположен в доме, который в начале 1900-х гг. построил отец художника. Марк Шагал провел здесь детские и юношеские годы. В 1998 году во дворе дома был установлен памятник Марку Шагалу "Витебская мелодия на французской скрипке", его автором является скульптор В. Могучий.

Музей работает с 11.00 до 18.30. В период с 1 мая по 1 ноября выходной день – понедельник. В период с 1 ноября по 1 мая выходные дни – понедельник, вторник.



3. Витебский музей Марка Шагала, арт-центр Марка Шагала

Тел.: +375 212 36 03 87, ул. Путна 2, Витебск

Открыт в 1993 году в доме, который является памятником архитектуры конца XIX века. Постоянно экспонируются графические работы Марка Шагала. В коллекции музея имеются более 300 графических работ Марка Шагала (литографии, ксилографии,

офорты, акватинты). В период с ноября по май в музее дополнительно проводятся выставки современных белорусских и зарубежных художников. В 2002 году была открыта специализированная научная библиотека по творчеству Марка Шагала и художников классического авангарда. Музей работает с 11.00 до 18.30, выходные: понедельник, вторник.



4. Витебский областной краеведческий музей

Тел.: +375 212 36 47 12, +375 212 36 05 87, ул. Ленина 36, здание бывшей городской ратуши, Витебск

Основан в 1918 году как Витебский губернский музей на базе музея древностей. Среди экспонатов – археологические находки, коллекции нумизматики, холодного оружия стран Европы и Востока, масонской

атрибутики, gobеленов, изделий из стекла, фарфора, берестяные грамоты, естественнонаучные коллекции и т. д. Действуют постоянные экспозиции: "Природа Витебского края", "Древний Витебск IX–XIV вв.", "Витебщина в годы Великой Отечественной войны 1941–1945 гг.". Музей работает с 11.00 до 18.00, выходной – вторник.

5. Витебский художественный музей

Тел.: +375 212 36 22 31, +371 212 36 31 45, ул. Ленина 32 (здание бывшего окружного суда), Витебск

Художественный музей был основан в 1992 году как филиал областного краеведческого музея. В экспозиции представлены коллекции русского и европейского фарфора и фаянса XVIII – начала XX вв., вышивки белорусских мастеров первой половины XIX века, посуда Налибокской и Уречской мануфактур XVIII века.

В фондах музея хранятся коллекции икон, декоративно-прикладного искусства, печных изразцов производства белорусских заводов, произведения известных русских, белорусских, еврейских мастеров живописи. Музей работает с 10.00 до 18.00. Выходной – понедельник.



6. Выставочный зал учреждения культуры “Витебский центр современного искусства”

Тел.: +375 212 21 48 94, +375 212 36 02 93, ул. Белобородова 5, Витебск

Выставляются работы витебских живописцев, графиков, скульпторов, мастеров декоративно-прикладного искусства. При выставочном зале имеется салон, в котором можно приобрести работы витебских художников. Проводятся выставки произведений современных белорусских и зарубежных художников. Музей работает с 10.00 до 18.00. Выходные: воскресенье, понедельник.



7. Музей-усадьба И.Е. Репина “Здравнево”

Тел.: +375 212 291673, факс: +375 212 291673, д. Койтово

Музей-усадьба расположен в 16 км к северу от Витебска на месте бывшей усадьбы известного русского художника И.Е. Репина. Усадьбу на живописном берегу Западной Двины И.Е. Репин приобрел в 1892 году. Художник много занимался благоустройством усадьбы, по его рисункам был перестроен главный усадебный дом. Здравнево посещали члены семьи художника, его родственники, знакомые, ученики. Недалеко от усадьбы на кладбище приходской церкви был похоронен отец И.Е. Репина. На протяжении 1892–1901 годов в Здравнево художник создал полотна “Белорус”, “Осенний букет”, “Лунная ночь”, “Дуэль” и другие. На территории усадьбы сохранилась мемориальная липовая аллея, где растут деревья посаженные рукой самого художника.



8. Свято-Благовещенская церковь

Тел.: +375 212 37 35 09, +375 212 37 32 05

(Витебская епархия), пл. Тысячелетия, Витебск,

<http://www.vitebsk.orthodoxy.ru>, vitebsk_eparhia@mail.ru

Одна из самых древних церквей города. Была построена в XII веке и стала первым каменным храмом Витебска. Храм возводился с участием византийских мастеров. Церковь была частично разрушена в годы Второй мировой войны. После войны Германия выплатила Беларуси контрибуцию за разрушение этого памятника архитектуры. Но деньги не были использованы на восстановление церкви. В поврежденном виде она простояла до 1961 года и была взорвана по приказу городских властей. Восстановлена в 1998 году.





9. Свято-Успенский кафедральный собор

Тел.: +375 212 37 35 09, +375 212 37 32 05 (Витебская епархия), ул. Крылова 9, Витебск,
<http://www.vitebsk.orthodoxy.ru>

Первые документальные данные о существовании православной церкви на Лысой, Пречистенской, позже Успенской горе, в месте слияния рек Витьбы и Западной Двины, относятся к 1406 году. В 1743 году было заложено новое кирпичное здание храма и монастыря, в комплекс с собором входили также здания духовной семинарии. В 1936 году храм

взорван. 26 сентября 1998 года Святейшим Патриархом Московским и всея Руси Алексием II заложена капсула с памятной грамотой и освящен первый камень на восстановление собора. На сегодняшний день храм восстановлен и открыт для посещения.

10. Свято-Воскресенская церковь

Тел.: +375 212 37 35 09, +375 212 37 32 05 (Витебская епархия), ул. Суворова 2, Витебск,
<http://www.vitebsk.orthodoxy.ru>

Первые сведения об основании православной Воскресенской (Рынковой) церкви относятся к 16 веку. В 1936 году Воскресенская церковь была взорвана. В сентябре 2001 года начались строительные работы по восстановлению храма. 5 июля 2006 года над храмом подняты купола. На сегодняшний день храм восстановлен и открыт для посещения.

Культурно- исторические объекты

Бывший дворец губернатора, см. информацию в ТОП объектах Витебского района (ТОП объект №1).



Здание бывшего женского епархиального училища

Тел.: +375 212 36 92 29 (отдел ФКСиТ), +375 212 37 31 63 (ТИЦ «Илга»), ул. Гоголя 6, Витебск

Возведено в 1902 году на высоком берегу Замкового ручья, так называемой Духовской горе. Главный фасад украшен балконом актового зала, расположенного на втором этаже здания, который опирается на четыре массивных столба. Сейчас в здании размещается Витебский областной Совет депутатов и областной исполнительный комитет.



Памятник героям Отечественной войны 1812 года

Тел.: +375 212 36 92 29 (отдел ФКСиТ), +375 212 37 31 63 (ТИЦ «Илга»), ул. Советская, Витебск

Памятник, расположенный в сквере героев Отечественной войны 1812 года в конце улицы Советской, был установлен в 1912 году в память о русских воинах, проявивших мужество и стойкость в боях под Витебском 13–15 июля и 26 октября 1812 года. Установлен по инициативе Витебской ученой архивной комиссии на средства, собранные жителями Витебска и губернии. Это гранитный обелиск высотой 26 м, установленный на прямоугольный пьедестал и увенчанный бронзовым двуглавым орлом на шаре.

На пьедестале – плита с надписью: „Бессмертной доблести героев Отечественной войны, участников сражений под Витебском 13, 14, 15 июля и 26 октября 1812 года“. По углам плиты установлены четыре чугунные пушки, отлитые по образцам-mortир времен Петра I.

Дом Земельного банка

Тел.: +375 212 36 92 29 (отдел ФКСиТ), +375 212 37 31 63
(ТИЦ «Илга»), ул. Толстого 4, Витебск

Дом был построен в середине XIX века купцами братьями Витенбергами. В 1900 году здание приобрел Московский земельный банк. С 1906 по 1910 гг. здесь размещалась Витебская частная гимназия Ивана Неруша, где преподавал известный белорусский фольклорист и этнограф Николай Никифоровский.

**Здание городской ратуши**

Тел.: +375 212 36 92 29 (отдел ФКСиТ), +375 212 37 31 63
(ТИЦ «Илга»), ул. Ленина 36, Витебск

Сейчас здесь располагается областной краеведческий музей.

**Здание земледельческой школы**

Тел./факс: +375 212 29 52 21, Луцесно

Памятник архитектуры 19 века, находится в 500 м. от реки Зап. Двина.

**Почтовая станция**

Тел.: +375 212 36 99 54 (отдел ФКСиТ), +375 212 37 31 63
(ТИЦ «Илга»), Боровляны

Памятник архитектуры. Находится в 50 м. от автомагистрали Санкт-Петербург-Одесса. Комплекс бывшей почтовой станции: станционный дом, флигель для ямщиков, каретная, конюшни.

**Музеи****Витебский литературный музей**

Тел.: +375 212 37 05 89, пр. Фрунзе 13, Витебск

Литературный музей был создан в 1989 году как филиал областного краеведческого музея. Экспозиция посвящена литературному процессу на Витебщине. Главная цель музея – рассказать о просветителях, писателях и поэтах, которые родились, жили на Витебщине или связаны с ней судьбой. Отдельные разделы экспозиции посвящены Евфросинии Полоцкой, Франциску Скорине, Симеону Полоцкому, Яну Борщевскому и т. д. Музей работает с 11.00 до 18.00, выходные: понедельник, вторник.

**Витебский музей воинов-интернационалистов**

Тел.: +375 212 22 39 72, +371 212 23 82 53,
ул. Воинов-интернационалистов 20, Витебск

Основан в 1993 году. Первые экспонаты собирались еще во время нахождения советских войск в Афганистане. Музей открылся 17 февраля 1996 года. Постоянная музейная экспозиция называется «Афганистан. Как это было: проблемы войны и мира на фоне событий 1979-1989 годов» и посвящена истории войны в Афганистане и деятельности Витебской 103-й воздушно-десантной дивизии. Музей работает: понедельник – пятница: с 10.00 до 18.00. Суббота, воскресенье: с 9.00 до 17.00.



Дом-музей Марка Шагала, см. информацию в ТОП объектах Витебского района (ТОП объект № 2).

Витебский музей Марка Шагала, арт-центр Марка Шагала, см. информацию в ТОП объектах Витебского района (ТОП объект № 3).

Витебский областной краеведческий музей, см. информацию в ТОП объектах Витебского района (ТОП объект № 4).



Витебский областной музей Героя Советского Союза М.Ф. Шмырева

Тел.: +375 212 36 69 54, ул. Чехова 4, Витебск

Музей открыт в 1969 году. Экспозиция посвящена истории партизанского движения на Витебщине в годы Великой Отечественной войны и деятельности известного партизанского командира М.Ф. Шмырева. Рядом со зданием музея – мемориальный парк с высаженной бывшими

партизанами дубовой аллеей, установлен памятник М.Ф. Шмыреву, макет “Рельсовая война”, артиллерийские пушки, миномет. Музей работает с 09.00 до 19.00, без выходных.



Витебский районный историко-краеведческий музей

Тел.: +375 212 20 03 36, по организационным вопросам:

+375 212 36 57 81, д. Октябрьская

Организация и проведение экскурсий, выставок.

Витебский художественный музей, см. информацию в ТОП объектах Витебского района (ТОП объект № 5)



Витебский областной методический центр народного творчества

Тел. +375 212 37 37 13, +375 212 36 46 96, ул. Ленина 35а, Витебск

Здесь проводятся выставки мастеров народного творчества, а также наивного искусства художников города и области. Магазин сувениров. Музей работает с 10.00 до 19.00. Выходные: воскресенье, понедельник.



Выставочный зал Витебской детской художественной школы №1

Тел. +375 212 37 23 94, ул. Суворова 3, Витебск

Проводятся выставки работ учащихся школы, а также живописи, графики, скульптуры, декоративно-прикладного искусства профессиональных художников Беларуси и зарубежья. Выставочный зал работает с 10.00 до 18.00.



Выставочный зал – музыкальная гостиная – учреждения культуры “Витебский центр современного искусства”

Тел.: +375 212 36 02 93, ул. Фрунзе 11, Витебск

Проводятся выставки произведений современных белорусских и зарубежных художников. Музей работает с 11.00 до 18.00. Выходные: воскресенье, понедельник.

Выставочный зал учреждения культуры “Витебский центр современного искусства”, см. информацию в ТОП объектах Витебского района (ТОП объект № 6)

Выставочный зал центра народных ремесел и искусства “Двина”

Тел.: +375 212 36 05 81, +375 212 37 00 62, ул. Чайковского 3 (набережная Двины), Витебск

Центр народных ремесел и искусств находится в реконструированных зданиях бывших „соляных складов” (памятник архитектуры XVIII века), расположенных в исторической части города, на правом берегу Западной Двины. В центре расположены творческие мастерские по традиционным ремеслам и выставочный зал с галереей. На подворье центра размещаются мастерские ремесленников с торговыми рядами и мастерская обжига изделий керамики. В центре работает клуб исторической реконструкции «Naglfar» и народный ансамбль народной музыки «Сябырына», исполняющий традиционную белорусскую музыку.



Историко-краеведческие музеи

Тел.: +375 212 20 65 49, +375 29 6789590, д. Зароново

15 музеев разной направленности, созданные на базе общеобразовательных школ Витебского района. Организатор экскурсий: Никитина Людмила Геннадьевна.



Народный музей “Витебский трамвай”

Тел.: +375 212 24 33 39, +375 29 7143339, ул. 5-я Фрунзе 7, Витебск

Музей создан в 1966 году по инициативе заводского комитета профсоюза и посвящен истории развития Витебского трамвая. Музей является корпоративным музеем унитарного коммунального транспортного предприятия “Витебское трамвайно-троллейбусное управление”. Ответственный – заместитель начальника УКТП ВТТУ “Витебское трамвайно-троллейбусное управление” Игнатов Петр Петрович. Музей работает с 8.00 до 17.00.



Музей частных коллекций

Тел.: +375 212 37 22 69, ул. Доватора 26, Витебск

Музей создан в 1993 году на основе коллекции И. Д. Голькевича, переданной Витебскому областному краеведческому музею, и регулярно пополняется дарами других витебских коллекционеров. Содержит материалы нумизматики, бонистики, сфрагистики, фалеристики, скульптуры. В фондах музея имеется также коллекция открыток конца XIX – начала XX вв. с видами Витебска из собрания М.И. Колкова. Музей работает с 10.00 до 18.00. Выходной: понедельник.

Музей-усадьба И.Е.Репина “Здравнево”, см. информацию в ТОП объектах Витебского района (ТОП объект № 7).

Ремесленничество



Витебский районный центр народных художественных ремесел “Возрождение”

Тел.: +375 212 20 04 34, по организационным вопросам:
+375 212 36 57 81, д. Октябрьская

Экскурсии, выставки, изготовление и продажа сувенирной продукции, проведение мастер-классов по различным направлениям ремесел.



Культурный комплекс “Золотое кольцо города Витебска “Двина”


Тел.: +375 212 36 05 81, +371 212 36 35 72, ул. Чайковского 5 (набережная Двины), Витебск

Учреждение проводит научно-исследовательскую работу по изучению различных направлений народного творчества, имеет научно-методические фонды лучших образцов произведений народных мастеров и самодеятельных

художников, исторические предметы местного быта, археологические материалы. Ведётся систематическая работа по обработке фондовых материалов, летопись деятельности мастеров и любительских объединений учреждения. Одной из задач учреждения является привлечение к традиционному искусству широких масс населения, особенно детей и молодёжи. С этой целью на бесплатной основе работают кружки по традиционным ремёслам, любительские объединения и коллективы художественной самодеятельности.

Сакральные объекты

Свято-Благовещенская церковь, см. информацию в ТОП объектах Витебского района (ТОП объект № 8).



Костел Святой Варвары

Тел.: +375 212 25 31 57, ул. Ленинградская 27, Витебск

Костел был построен в 1884 году по проекту витебского инженера Виктора Юноши-Пиотровского из красного нештукатуренного кирпича в неоготическом стиле. В годы советской власти было уничтожено старое кладбище рядом с костелом (Святая Варвара – считается покровительницей умерших) и каплица рядом с храмом. Реставрация костела проводилась в 1988–1994 гг. Была восстановлена каплица

Вознесения Св. Креста. В костеле установлен орган, здесь совместно с Витебской областной филармонией проводятся концерты органной музыки.



Свято-Покровский кафедральный собор

Тел.: +375 212 37 48 31, +375 212 37 64 31, ул. Шубина 2, Витебск, <http://www.vitebsk.orthodoxy.ru>, vitebsk_eparhia@mail.ru

Собор был построен в 1806–1821 гг. монахами-тринитариями (членами католического ордена Святой Троицы), а рядом с костелом возник монастырский корпус.

После восстания 1831 года костел был закрыт. В 1840 году

в монастырском корпусе открылся приют для детей-сирот, через некоторое время здесь разместилась женская тюрьма, просуществовавшая в этих стенах около ста лет. В 1858 году костел был превращен в православную церковь и перестроен на средства витебского купца Григория Волковича. Покровская церковь действовала в городе даже в период оккупации в годы Второй мировой войны. Реставрация храма проведена в 1987–1992 гг.

Свято-Успенская церковь

Тел.: +375 2123 72548, ул. Коммунистическая 15, Витебск,
<http://www.vitebsk.orthodoxy.ru>, vitebsk_eparhia@mail.ru

Была построена в 1852 году и закрыта после революции. В храме находится мощевик с частичками святых мощей Святого Феофана Затворника, праведника Иоанна Русского, великомученицы Варвары и еще тридцати святых.

**Лужеснянская Свято-Покровская церковь**

Тел.: +375 212 36 99 54 (ТИЦ), д. Лужесно

Памятник архитектуры ретроспективно-русского стиля находится в 200 м от реки Зап. Двина. Построена в 1908 из кирпича на правом берегу Западной Двины. Композиция состоит из крестообразного в плане основного объёма, 3-ярусной шатровой колокольни и 5-гранной апсиды. Над основным объёмом храма возведён 8-гранный барабан с луковичеобразным куполом, над колокольней — главка. Стены прорезаны арочными окнами с килеобразными наличниками.



Свято-Успенский кафедральный собор, см. информацию в ТОП объектах Витебского района (ТОП объект № 9).

Свято-Воскресенская церковь, см. информацию в ТОП объектах Витебского района (ТОП объект № 10).

Природный туризм

Биологический заказник “Чистик”

Тел.: +375 212 20 32 33 (ТИЦ)

Биологический заказник был создан в 1979 году на болоте Жуковское для охраны мест массового произрастания клюквы. Общая площадь заказника составляет 300 га. На территории заказника выявлено 187 видов сосудистых растений, представляющих 125 родов, 61 семейство, 6 классов, 4 отдела. В их числе 3 вида хвощей, 11 папоротников. На территории заказника встречается значительное количество хозяйственно-ценных видов растений из семейства Вересковые (вкл. Брусничные): вереск, багульник, черника, брусника, а также куманика, малина, ивы, вахта, сабельник и др. В качестве наиболее ценных растительных сообществ заказника можно выделить место произрастания редкого охраняемого вида – морошки приземистой.

**Лужеснянский дендропарк**

Тел.: +375 212 20 32 33 (ТИЦ),

д. Лужесно, 200 м. от реки Зап. Двина

На протяжении более 40 лет стараниями преподавателей и учащихся Лужеснянского аграрного колледжа собрана уникальная коллекция, насчитывающая в настоящее время более 250 видов древесно-кустарниковых и травянистых растений. Большинство растений завезено из других регионов. В парке также произрастают три вида растений, занесённых в Красную книгу Республики Беларусь. Разработано 4 водных туристических маршрута по акватории Витебского района. По пути водного маршрута по реке Западная Двина оборудована туристическая стоянка, место для приготовления шашлыка.





Цинклидотус Дунайский

Тел.: +375 212 20 32 33 (ТИЦ), возле городского поселка Руба
Площадь дендропарка "Рубовский" составляет 2,1 га. Коллекция растений высажена участником Великой Отечественной войны Шпадаруком П.М.. В настоящее время на территории дендропарка произрастает 66 видов древесно-кустарниковых растений.



Биологический заказник "Запольский"

Тел.: +375 212 20 32 33 (ТИЦ), Новосёлковское лесничество
Биологический заказник был создан в 1979 году для охраны мест произрастания клюквы на верховом болоте с многочисленными минеральными участками. Установленный режим содержания памятника природы запрещает уничтожение растительности, проведение работ, связанных с нарушением почвенного и гидрологического режима территории, ловлю рыбы, засорение территории.



Биологический заказник "Мошно"

Тел.: +375 212 20 32 33 (ТИЦ)
Заказник создан в 1979 году для охраны мест произрастания клюквы. На территории заказника запрещается: проведение гидромелиоративных работ, разработка торфяных залежей, сброс сточных вод и бытовых отходов.

Объекты гастрономического туризма



Ресторан "Золотой Лев"

Тел.: +375 212 35 81 11, ул. Суворова 20/13, Витебск
В ресторане 56 мест. Рабочее время: 11.00 - 24.00.



Ресторан "Усадьба"

Тел.: +375 212 37 44 92, ул. 2-ая Доватора 5, Витебск
В ресторане 84 места. Рабочее время: пон. – чет., воскр. 12.00 - 24.00, пят. – суб. - 12.00-04.00.



Пивной ресторан "Лямус"

Тел.: +375 212 22 60 73, +375 212 22 51 89, пр-т Победы 1, Витебск
В ресторане – 76 мест. Рабочее время: 11.00-23.30.



Ресторан "Журавинка"

Тел.: +375 212 42 87 38, пр. Московский 7, Витебск
В ресторане – 198 мест. Рабочее время: 9.00-24.00.

Кафе "У Ганны"

Тел.: +375 212 25 58 83, ул. Воинов-интернационалистов 1, кв.3, Витебск

В кафе – 25 мест. Рабочее время: 10.00-24.00.



Кафе "Витебск"

Тел.: +375 212 36 06 23, ул.Замковая 5/2а, Витебск

В кафе – 88 мест. Рабочее время: 11.00-23.30, понедельник - 11.00-16.00.



Кафе "Граф Суворов"

Тел.: +375 212 36 36 53, ул.Суворова 28, Витебск

В кафе – 48 мест. Рабочее время: 10.00-02.00.



Кафе "Двор у березы"

Тел.: +375 29 717 70 20, ул.3-я Суражская 37, Витебск

В кафе – 50 мест. Рабочее время: 10.00-02.00.



Кафе "Ника"

Тел.: +375 212 23 00 54, Пр.Московский, 9к.1, Витебск

В кафе – 48 мест. Рабочее время: 11.00-23.00.



Кафе "Витебский трактир"

Тел.: +375 212 36 29 57, ул.Суворова 2, Витебск

В кафе – 45 мест. Рабочее время: 12.00-00.00.



Кафе "Славянское" (горисполком)

Тел. +375 212 37 26 06, ул.Ленина 32, Витебск

Руководитель кафе – Большакова Дина Ивановна. В кафе – 100 мест. Рабочее время: 11.30-16.00.



Кафе "Задвинье"

Тел.:+375 212 35 81 37, ул. Чайковского,5, Витебск

В кафе – 60 мест. Рабочее время: 12.00-23.00.

Усадьба "Чистые ключи"

Тел.: +375 212 29 07 36, +375 29 716 25 84, д.Коммунарка, Бабиничский с/с

Размещение, питание, отдых, русская баня, рыбалка, сбор ягод и грибов.

Усадьба “Избушка”

Тел.: +375 29 624 54 93, ул. Шмырёва, д.Задубровье

Размещение, питание, отдых, русская баня, рыбалка, сбор ягод и грибов.

Усадьба “Задвинье”

Тел.: +375 212 20 51 39, +375 29 650 72 46, д.Задвинье, Куринский с/с.

Размещение, питание, отдых, туры выходного дня, рыбалка, охота, сбор ягод и грибов, музей, лозоплетение.

Усадьба Ключева Николая Петровича

Тел.: +375 29 710 69 97, д. Городнянский Мох

Размещение, питание, отдых, русская баня, рыбалка, сбор ягод и грибов.

Верховая езда**Конный клуб**

Тел.: +375 212 36 99 54, +375 29 214 08 05, д.Лужесно

Клуб основан в 2003 году. Предоставляемые услуги: катание на лошадях, начальное обучение верховой езде, участие в соревнованиях.

Водный туризм**База отдыха “Поозерье”**

Тел.: +375 212 37 02 53, +375 33 614 41 04, адрес офиса: проезд Гоголя, 11, Витебск. Адрес базы: д. Канаши, Городокский район, info@poozerie.com, www.poozerie.com

База находится вблизи озера Плав и предоставляет услуги по организации активного отдыха, охоты и рыбалки, располагает тремя гостевыми домиками на 2, 9 и 15 человек,

в которых предусмотрены номера на 2-5 человек со всеми необходимыми коммуникациями, с камином, телевизором, DVD, спутниковым телевидением и музыкальной аппаратурой.

**ГУ “Физкультурно-спортивный клуб “Урожай”**

Тел.: +375 212 20 32 33, +375 29 712 57 29,

агрозгородок Новка, ул.Сметанина, д.16 А,

fsk-urozhay@mail.ru.

Разработано 4 водных маршрута по рекам Западная Двина, Каспля, Усвяча, Лужеснянка. По пути следования имеются стоянки для отдыха, жарки шашлыков, ночлега.

Предоставляются непотопляемые байдарки и спасательное снаряжение; новичкам – обучение управлению байдаркой, инструктажи по технике безопасности на воде. Бывалые туристы смогут порыбачить, погрузиться под воду с аквалангом, а подводные охотники – заняться любимым увлечением. Организован прокат спортивного и туристического инвентаря. Режим работы: понедельник-пятница - 08.00 – 17.00, обед 13.00-14.00.

Приключенческий туризм**Физкультурно-спортивный клуб “Урожай”**

Тел.: +375 212 20 32 33, +375 29 712 57 29, агрозгородок Новка, ул.Сметанина 16 А,

fsk-urozhay@mail.ru.

Предоставляемые услуги: проведение спортивных мероприятий и праздников; катание на коньках; катание на квадрациклах, байдарках, катамаранах, лодках и скутерах. Режим работы: понедельник-пятница, 08.00 – 17.00, обед 13.00-14.00.

Охото-рыболовная база “Лосвидо”

Тел.: +375 212 37 30 33, +375 212 27 97 10, +375 29 714 12 32
База расположена в 23 километрах от Витебска по трассе Р-115 (после д. Должа поворот на д. Герасимово) на берегу живописного озера Лосвидо. Дом охотника предлагает 3 номера: 1 - 2-х местный, 1 - 3-х местный, 1 - 4-х местный, 2 летних домика на 2 и 3 койко-места, бани на 5 человек. Оборудована столовая, имеется газовая плита, холодильник, столовая посуда. Прокат 16 лодок, 4 катамаранов, мангала.

**Серфстанция “Лосвидо”**

Тел.: + 375 29 661 30 72, + 375 29 712 39 65,
автодорога Р-115 (Витебск – Городок), поворот на
д. Герасимово, озеро Лосвидо, кемпинг “Лосвидо”

Услуги станции: снаряжение для виндсерфинга, кайтинга и яхтинга, обучение, прокат и производство. Прокат оборудования для виндсерфинга, доски АНД, паруса Simmer и Point. Услуги кемпинга: проживание в финских домиках 2, 3, 4 и 6 человек, холодная и горячая вода, душ, туалет в номерах, телевизор и DVD; баня; огороженная территория; возможность размещения в палатках.

**Дом охотника “Витебский лесхоз”**

Тел.: +375 212 26 17 74, +375 212 23 70 27, дер. Дреколье
Домик охотника находится в 12 км от Витебска, расположен в живописном месте между двух озер Боровское и Дрекольское. К услугам посетителей: двухэтажный дом, в котором имеется оборудованная кухня, банкетный зал, 5 комнат на 10 спальных мест, 2 санузла, организовано горячее водоснабжение. Имеется баня, место для жарки шашлыков.

**Дом охотника “Торбач”**

Тел.: +375 212 26 73 56, +375 212 67 15 48,
+375 212 26 45 78, suragles@rambler.ru

Комплекс “Торбач” расположен на северо-восточном берегу озера Вымно в 35 км от г.п. Сураж. В охотничьем домике – 3 комнаты на 8 мест. Отопление печное. Организовано водоснабжение. В распоряжении гостей – камин, газовая плита, русская баня. На территории комплекса имеется беседка со столом на 10–15 человек. Есть стоянка для автомобилей. Питание: завтрак, обед, ужин - за дополнительную плату. Дополнительно: услуги гида по окрестностям, проведение театрализованных народных праздников.

**Усадьба “Задвинье”**

Тел.: +375 212 20 51 39, +375 29 650 72 46, д.Задвинье

Владелец – Тулякин Анатолий Сергеевич. Размещение, питание, отдых, туры выходного дня, рыбалка, охота, сбор ягод и грибов, музей, лозаплетение.

Усадьба “Яськово”

Тел.: +375 212 29 06 46, +375 29 597 29 66, д. Яськово

Хозяйка – Кудевич Кристина Владимировна. Размещение, питание, отдых, русская баня, рыбалка, сбор ягод и грибов.

Усадьба “Чистые ключи”

Тел.: +375 212 29 07 36, +375 29 716 25 84, д.Коммунарка

Хозяйка - Попович Валентина Михайловна. Размещение, питание, отдых, русская баня, рыбалка, сбор ягод и грибов.

Усадьба “Избушка”

Тел.: +375 29 624 54 93, ул. Шмырёва, д.Задубровье

Владелец – Берашевич Александр Васильевич. Размещение, питание, отдых, русская баня, рыбалка, сбор ягод и грибов.

Усадьба Клюева Николая Петровича

Тел.: +375 29 710 69 97, д. Городнянский Мох

Размещение, питание, отдых, русская баня, рыбалка, сбор ягод и грибов.

Усадьба “Александрина”

Тел.: +375 29 317 52 12, +375 29 710 88 54, ул.Озёрная 1, д. Липовцы

Владелец – Гендель Владимир Евсеевич. Размещение, питание, отдых, русская баня, рыбалка, сбор ягод и грибов.

Усадьба Вечернего Алексея Ивановича

Тел.: +375 212 29 94 17, +375 29 186 72 81, д.Вымно, ул. Никифоровского 1

Размещение, питание, отдых, русская баня, рыбалка, сбор ягод и грибов.

База отдыха «Поозерье»

Тел.: +375 212 37 02 53, адрес базы - д. Канаши, Городокский район, офис в Витебске - проезд Гоголя 11, info@poozerie.com, www.poozerie.com

База находится вблизи озера Плав и предоставляет услуги по организации активного отдыха, охоты и рыбалки, располагает тремя гостевыми домиками на 2, 9 и 15 человек, в которых предусмотрены номера на 2-5 человек со всеми необходимыми коммуникациями, с камином, телевизором, DVD, спутниковым телевидением и музыкальной аппаратурой.

Оздоровительный туризм

Витебский дворец спорта

Тел.: +375 212 21 88 06, пр-т Строителей 23, Витебск

Государственное учреждение «Витебский Центральный Спортивный Комплекс»

Тел.: +375 212 24 89 20, пр-т Лядникова 12, Витебск

**Санаторий “Железнодорожник”**

Тел.: +375 212 37 92 55, д. Малые Летицы, letsy@vtb.rw.by

ЧДАПУП “Санаторий Летицы”

Тел.: +375 212 29 72 43, +375 212 29 72 42, д. Малые Летицы, letzy@vitebsk.by, в 20 м. от озера Шевино

Физкультурно-спортивный клуб “Урожай”

Тел.: +375 212 20 32 33, +375 29 712 57 29, аг.Новка, ул.Сметанина 16 А, fsk-urozhay@mail.ru

Режим работы: понедельник-пятница, 08.00 – 17.00, обед 13.00-14.00.

Зарасай

Висагинас	25
	150
Вильнюс	144
	280
Верхнедвинск	155
	131
Витебск	170
	361
Утяна	351
	181
Рига	95
	70
Резекне	49
	216
Россоны	493
	324
Прейли	274
	232
Полоцк	139
	115
Поставы	242
	166
Новополоцк	309
	138
Молетай	262
	243
Миоры	313
	67
Минск	310
	218
Лудза	193
	201
Ливаны	386
	201
Лепель	182
	53
Краслава	203
	130
Игналина	290
	121
Глубокое	227
	105
Даугавпилс	80
	69
Браслав	258
	100
Балви	257
	130
Аникшчэй	115
	129
Лудза	321
	115
Ливаны	246
	159
Лепель	211
	61
Краслава	258
	217
Игналина	193
	201
Глубокое	386
	201
Даугавпилс	262
	35
Браслав	357
	215
Балви	65
	95
Аникшчэй	85
	215
Лудза	32
	256
Ливаны	135
	110
Лепель	274
	262
Краслава	181
	270
Игналина	284
	270
Глубокое	288
	166
Даугавпилс	142
	331
Браслав	162
	233
Балви	131
	87
Аникшчэй	210
	260
Лудза	271
	139
Ливаны	281
	260
Лепель	92
	69
Краслава	216
	92
Игналина	68
	216
Глубокое	192
	40
Даугавпилс	55
	40
Браслав	174
	150
Балви	202
	174
Аникшчэй	49
	26
Лудза	69
	69
Ливаны	224
	93
Лепель	227
	76
Краслава	268
	111
Игналина	172
	49
Глубокое	26
	26
Даугавпилс	268
	111
Браслав	172
	49
Балви	26
	26
Аникшчэй	69
	69
Лудза	220
	387
Ливаны	220
	111
Лепель	110
	90
Краслава	240
	208
Игналина	345
	240
Глубокое	220
	111
Даугавпилс	110
	90
Браслав	110
	90
Балви	110
	90
Аникшчэй	110
	90



Этот проект финансируется Европейским Союзом
This project is funded by the European Union



Этот материал издан в рамках проекта No. LLB-1-098 “Усиление возможностей туристического развития в трансграничном регионе Латгале-Утена-Витебск” программы трансграничного сотрудничества Латвия-Литва-Беларусь в рамках Европейского инструмента добрососедства и партнерства. Эта программа является преемницей Приоритета IIIA Юг Программы добрососедства INTERREG III в регионе Балтийского моря на период с 2007 по 2013 гг. Общей стратегической целью Программы является улучшение территориальной сплоченности латвийского, литовского и белорусского пограничного региона, гарантирование высокого уровня охраны окружающей среды, обеспечение экономического и социального благополучия, а также содействие межкультурному диалогу и культурному разнообразию.

В Программе участвуют регион Латгале в Латвии; Паневежиский, Утенский, Вильнюсский, Алитусский и Каунасский уезды в Литве; Витебская, Гродненская, Могилёвская, Минская области и город Минск в Беларуси. Совместным органом управления Программой является Министерство внутренних дел Литовской Республики. Веб-сайт Программы: www.enpi-cbc.eu.

Европейский Союз включает в себя 27 государств-членов, которые решили объединить свои передовые знания, ресурсы и судьбы своих народов. В течение 50 лет совместными усилиями они создали зону стабильности, демократии и устойчивого развития, сохранив при этом культурное многообразие, личные свободы и атмосферу терпимости. Европейский Союз неуклонно стремится передавать свои достижения и ценности странам и народам, находящимся за его пределами.

Общий бюджет проекта – 1 789 389 Евро, из которых 90 % – 1 610 448, 30 Евро (19 558 021 770 бел. руб или 1 131 829,5 LVL) финансируется Европейским Союзом.

Содержание настоящей публикации является предметом исключительной ответственности Латгальского региона планирования и никаким образом не может отражать официальной позиции Европейского Союза.

Латгальский регион планирования благодарит партнеров проекта «БЕЛЛА ДВИНА 2»; самоуправления Латгальского региона планирования и специалистов туристических информационных центров Латгалии, Утянского округа и Витебской области за содействие в подготовке брошюры.

В брошюре размещены фотографии из архивов Латгальского региона планирования, туристических информационных центров Латгалии и Витебской области, Аникийского, Утянского и Зарасайского туристических информационных центров, а также администраций Гражутского и Сартайского региональных парков.

Фотографии авторов: Р. Лелецко, А. Навицка, В. Щербакова, С. Мажулса, А. Стауско, Т. Тималовичауса, В. Ейделуса, Н. Рибакйтеса, А. Самуилова, В. Куколенко, Д. Буйченкос, Е. Данаускаса